

DIRECTION DES ROUTES

A R R Ê T É 19D00044E_0094

Portant réglementation permanente de la circulation
sur la Route Départementale 44E hors agglomération
sur le territoire de la commune de Malemort

LE PRÉSIDENT

VU la loi n° 82.213 du 2 mars 1982, modifiée, relative aux droits et libertés des Communes, des Départements et des Régions,

VU la loi n° 83.8 du 7 janvier 1983, modifiée, relative à la répartition des compétences entre les Communes, les Départements, les Régions et l'État,

VU le Code Général des Collectivités Territoriales (CGCT) et notamment l'article L. 3221-4-1,

VU le Code de la Route et notamment les articles R.411-1 à R.411-9, R.411-25 à R.411-28, R.413-1 à R.413-16, et 413-17-II,

VU l'arrêté interministériel du 24 novembre 1967, modifié, relatif à la signalisation des routes et autoroutes,

VU l'instruction interministérielle sur la signalisation routière (Livre 1 – 4^{ème} Partie – Signalisation de prescription) approuvée par l'arrêté interministériel du 7 juin 1977, modifié,

VU la Loi d'Orientation des Mobilités n°2019-1428 du 24 décembre 2019, et notamment son article 36,

VU le Code de la Voirie Routière (et notamment son article L131-3),

VU le décret n° 2018-487 du 15 juin 2018,

VU l'étude d'accidentalité réalisée sur le réseau routier départemental de la Corrèze, et en particulier son extrait relatif à la section 19D00044E_0094 annexé au présent arrêté,

VU l'avis favorable unanime du Conseil Départemental de la Corrèze en date du 5 juillet 2019,

VU l'avis favorable de la Commission Départementale de Sécurité Routière qui s'est réunie le 27 janvier 2020,

CONSIDERANT qu'en application des dispositions de l'article L.3221-4-1 du CGCT susvisé, le Président du Conseil Départemental peut fixer, pour les sections de routes hors agglomération relevant de sa compétence et ne comportant pas au moins deux voies affectées à un même sens de circulation, une vitesse maximale autorisée supérieure de 10 km/h à celle prévue par le Code de la route ;

CONSIDERANT qu'il ressort de l'extrait de l'étude d'accidentalité ci-annexé, spécialement conduite sur la section de voirie routière départementale n°44E, objet du présent arrêté, implantée sur le territoire de la commune de Malemort entre les PR 0+0 et 0+315, qu'aucun accident n'a été enregistré au fichier d'accidentologie des accidents corporels sur la période de référence de cinq ans ;

CONSIDERANT que cette densité d'accidentalité nulle constatée au cours de ces cinq années, très majoritairement placées sous l'empire d'une vitesse maximale autorisée à 90km/h, témoigne de l'absence totale d'impact en matière de sécurité routière qui s'attache au relèvement de la vitesse maximale autorisée de 10 km/h sur la section en cause ;

CONSIDERANT également que l'augmentation de la vitesse maximale autorisée sur cette section ne présente pas de risque d'aggravation de l'accidentalité et aurait un effet neutre en matière de causalité des accidents eu égard notamment aux caractéristiques géométriques adaptées de l'axe concerné ;

CONSIDERANT que la généralisation du 80 km/h a au contraire pour conséquence d'augmenter les files d'accumulation de véhicules légers et de poids lourds nuisant à la sécurité et générant la prise de risque lors des dépassements ;

CONSIDERANT en tout état de cause que l'analyse de l'étude d'accidentalité dans sa globalité ne permet pas de mettre en évidence des zones d'accumulation d'accidents mortels mais qu'au contraire cette accidentologie est diffuse sur l'ensemble du réseau ;

CONSIDERANT par ailleurs que le Département a réalisé au cours des dernières années d'importantes opérations d'investissement ou actions tendant à supprimer les principales zones accidentogènes et qu'il mène au quotidien une surveillance de son réseau afin d'être réactif face à tout nouveau danger potentiel ;

CONSIDERANT le souci de la collectivité de mettre en cohérence les limitations de vitesse sur le réseau routier départemental en retrouvant un pas de 20 km/h entre les différentes zones traversées et ainsi, améliorer la lisibilité de la réglementation applicable et renforcer l'acceptation et l'observation des limitations en place ;

CONSIDERANT enfin qu'il s'infère de tout ce qui précède que la section de voirie routière départementale objet du présent arrêté ne présente pas d'incompatibilité en terme de sécurité routière avec une vitesse maximale autorisée relevée à 90 km/h en dehors des agglomérations et secteurs traversés justifiant, le cas échéant, une adaptation localisée de limitation de vitesse ;

ARRÊTE

Article 1er : La vitesse maximale autorisée est relevée à 90 km/h sur la RD 44E entre les PR 0+0 et 0+315.

Article 2 : Cette réglementation, applicable sur le réseau routier départemental, en dehors des agglomérations et des zones soumises à une réglementation locale plus contraignante, entre en vigueur à compter de la date de la publication du présent arrêté et de la mise en place de la signalisation réglementaire par les Services Techniques du Département.

Article 3 : Le présent arrêté est affiché dans la commune de Malemort.
Copie en est adressée aux Maires des communes concernées.

Article 4 : Copie du présent arrêté est adressée :

- à Monsieur le Préfet de la Corrèze ;
 - au Colonel commandant le Groupement de Gendarmerie Départementale de la Corrèze,
- chargés avec le Président du Conseil Départemental et chacun en ce qui le concerne, d'en assurer l'exécution.

Tulle, le 13 juillet 2023

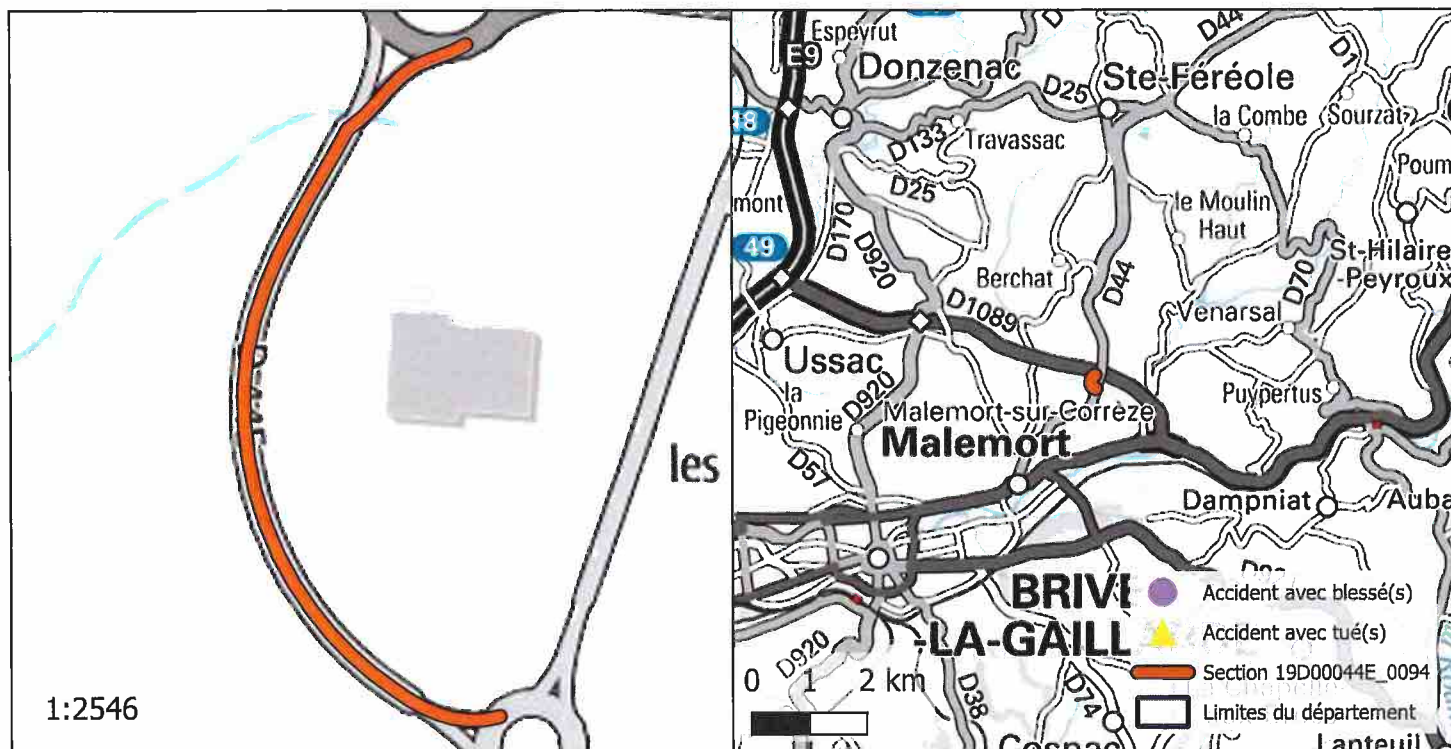

Pascal COSTE,
Président du Conseil Départemental

voies et délais de recours : Le présent arrêté peut faire l'objet d'un recours en annulation introduit devant le Tribunal administratif de Limoges, dans le délai de deux mois à compter de sa publication, au moyen de l'application Télérecours citoyens, accessible sur le site www.telerecours.fr ou par courrier à l'adresse suivante, 2 Cours Bugeaud, 87000 LIMOGES.

DÉROGATION AUX 80 KM/H ÉTUDE D'ACCIDENTALITÉ SECTION 19D00044E_0094

CARACTÉRISTIQUES :

ROUTE : D44E
 PR+ABSCISSE DEBUT : 0+0
 PR+ABSCISSE FIN : 0+315
 LONGUEUR : 315 m
 COMMUNE(S) : Malemort
 CODE(S) INSEE : 19123



ACCIDENTALITÉ SUR LA PÉRIODE 2014-2018 (SOURCE BAAC) :

Index	PR	Abscisse	Date Heure	Commune	DCD	Blessés
-------	----	----------	------------	---------	-----	---------

OBSERVATIONS :

Pas d'accidentalité répétitive constatée sur la section durant la période observée.

DIRECTION DES ROUTES

A R R Ê T É 19D00048E_0017

Portant réglementation permanente de la circulation
sur la Route Départementale 48E hors agglomération
sur le territoire des communes de Cornil et Aubazines

LE PRÉSIDENT

VU la loi n° 82.213 du 2 mars 1982, modifiée, relative aux droits et libertés des Communes, des Départements et des Régions,

VU la loi n° 83.8 du 7 janvier 1983, modifiée, relative à la répartition des compétences entre les Communes, les Départements, les Régions et l'État,

VU le Code Général des Collectivités Territoriales (CGCT) et notamment l'article L. 3221-4-1,

VU le Code de la Route et notamment les articles R.411-1 à R.411-9, R.411-25 à R.411-28, R.413-1 à R.413-16, et 413-17-II,

VU l'arrêté interministériel du 24 novembre 1967, modifié, relatif à la signalisation des routes et autoroutes,

VU l'instruction interministérielle sur la signalisation routière (Livre 1 – 4^{ème} Partie – Signalisation de prescription) approuvée par l'arrêté interministériel du 7 juin 1977, modifié,

VU la Loi d'Orientation des Mobilités n°2019-1428 du 24 décembre 2019, et notamment son article 36,

VU le Code de la Voirie Routière (et notamment son article L131-3),

VU le décret n° 2018-487 du 15 juin 2018,

VU l'étude d'accidentalité réalisée sur le réseau routier départemental de la Corrèze, et en particulier son extrait relatif à la section 19D00048E_0017 annexé au présent arrêté,

VU l'avis favorable unanime du Conseil Départemental de la Corrèze en date du 5 juillet 2019,

VU l'avis favorable de la Commission Départementale de Sécurité Routière qui s'est réunie le 27 janvier 2020,

CONSIDERANT qu'en application des dispositions de l'article L.3221-4-1 du CGCT susvisé, le Président du Conseil Départemental peut fixer, pour les sections de routes hors agglomération relevant de sa compétence et ne comportant pas au moins deux voies affectées à un même sens de circulation, une vitesse maximale autorisée supérieure de 10 km/h à celle prévue par le Code de la route ;

CONSIDERANT qu'il ressort de l'extrait de l'étude d'accidentalité ci-annexé, spécialement conduite sur la section de voirie routière départementale n°48E, objet du présent arrêté, implantée sur le territoire des communes de Cornil et Aubazines entre les PR 0+0 et 3+589, qu'aucun accident n'a été enregistré au fichier d'accidentologie des accidents corporels sur la période de référence de cinq ans ;

CONSIDERANT que cette densité d'accidentalité nulle constatée au cours de ces cinq années, très majoritairement placées sous l'empire d'une vitesse maximale autorisée à 90km/h, témoigne de l'absence totale d'impact en matière de sécurité routière qui s'attache au relèvement de la vitesse maximale autorisée de 10 km/h sur la section en cause ;

CONSIDERANT également que l'augmentation de la vitesse maximale autorisée sur cette section ne présente pas de risque d'aggravation de l'accidentalité et aurait un effet neutre en matière de causalité des accidents eu égard notamment aux caractéristiques géométriques adaptées de l'axe concerné ;

CONSIDERANT que la généralisation du 80 km/h a au contraire pour conséquence d'augmenter les files d'accumulation de véhicules légers et de poids lourds nuisant à la sécurité et générant la prise de risque lors des dépassements ;

CONSIDERANT en tout état de cause que l'analyse de l'étude d'accidentalité dans sa globalité ne permet pas de mettre en évidence des zones d'accumulation d'accidents mortels mais qu'au contraire cette accidentologie est diffuse sur l'ensemble du réseau ;

CONSIDERANT par ailleurs que le Département a réalisé au cours des dernières années d'importantes opérations d'investissement ou actions tendant à supprimer les principales zones accidentogènes et qu'il mène au quotidien une surveillance de son réseau afin d'être réactif face à tout nouveau danger potentiel ;

CONSIDERANT le souci de la collectivité de mettre en cohérence les limitations de vitesse sur le réseau routier départemental en retrouvant un pas de 20 km/h entre les différentes zones traversées et ainsi, améliorer la lisibilité de la réglementation applicable et renforcer l'acceptation et l'observation des limitations en place ;

CONSIDERANT enfin qu'il s'infère de tout ce qui précède que la section de voirie routière départementale objet du présent arrêté ne présente pas d'incompatibilité en terme de sécurité routière avec une vitesse maximale autorisée relevée à 90 km/h en dehors des agglomérations et secteurs traversés justifiant, le cas échéant, une adaptation localisée de limitation de vitesse ;

ARRÊTE

Article 1er : La vitesse maximale autorisée est relevée à 90 km/h sur la RD 48E entre les PR 0+0 et 3+589.


Article 2 : Cette réglementation, applicable sur le réseau routier départemental, en dehors des agglomérations et des zones soumises à une réglementation locale plus contraignante, entre en vigueur à compter de la date de la publication du présent arrêté et de la mise en place de la signalisation réglementaire par les Services Techniques du Département.

Article 3 : Le présent arrêté est affiché dans les communes de Cornil et Aubazines.
Copie en est adressée aux Maires des communes concernées.

Article 4 : Copie du présent arrêté est adressée :

- à Monsieur le Préfet de la Corrèze ;
 - au Colonel commandant le Groupement de Gendarmerie Départementale de la Corrèze,
- chargés avec le Président du Conseil Départemental et chacun en ce qui le concerne, d'en assurer l'exécution.

Tulle, le 13 juillet 2023

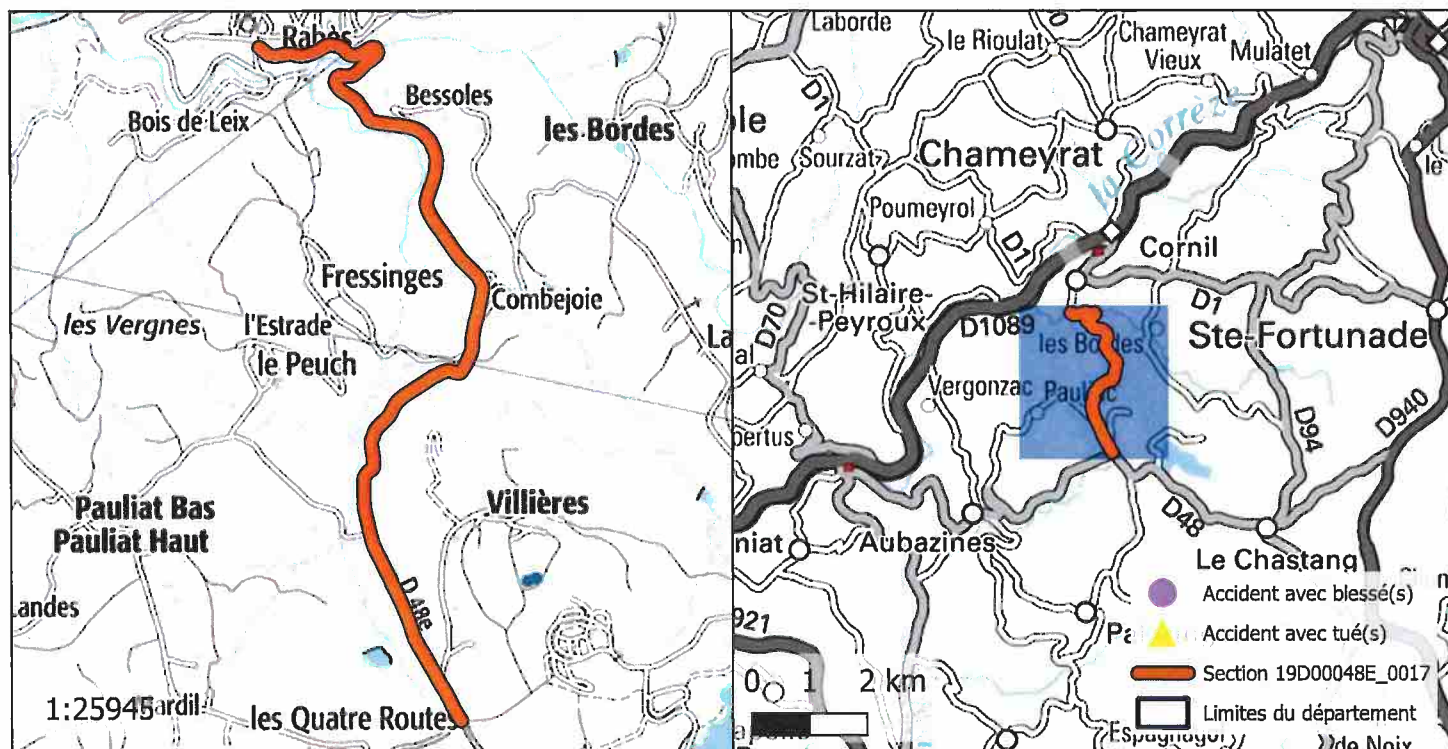

Pascal COSTE,
Président du Conseil Départemental

voies et délais de recours : Le présent arrêté peut faire l'objet d'un recours en annulation introduit devant le Tribunal administratif de Limoges, dans le délai de deux mois à compter de sa publication, au moyen de l'application Télérecours citoyens, accessible sur le site www.telerecours.fr ou par courrier à l'adresse suivante, 2 Cours Bugeaud, 87000 LIMOGES.

DÉROGATION AUX 80 KM/H ÉTUDE D'ACCIDENTALITÉ SECTION 19D00048E_0017

CARACTÉRISTIQUES :

ROUTE : D48E
 PR+ABSCISSE DEBUT : 0+0
 PR+ABSCISSE FIN : 3+589
 LONGUEUR : 3538 m
 COMMUNE(S) : Cornil, Aubazines
 CODE(S) INSEE : 19061, 19013



ACCIDENTALITÉ SUR LA PÉRIODE 2014-2018 (SOURCE BAAC) :

Index	PR	Abscisse	Date Heure	Commune	DCD	Blessés
-------	----	----------	------------	---------	-----	---------

OBSERVATIONS :

Pas d'accidentalité répétitive constatée sur la section durant la période observée.

DIRECTION DES ROUTES

A R R Ê T É 19D00051E_0331

Portant réglementation permanente de la circulation
sur la Route Départementale 51E hors agglomération
sur le territoire de la commune de Louignac

LE PRÉSIDENT

VU la loi n° 82.213 du 2 mars 1982, modifiée, relative aux droits et libertés des Communes, des Départements et des Régions,

VU la loi n° 83.8 du 7 janvier 1983, modifiée, relative à la répartition des compétences entre les Communes, les Départements, les Régions et l'État,

VU le Code Général des Collectivités Territoriales (CGCT) et notamment l'article L. 3221-4-1,

VU le Code de la Route et notamment les articles R.411-1 à R.411-9, R.411-25 à R.411-28, R.413-1 à R.413-16, et 413-17-II,

VU l'arrêté interministériel du 24 novembre 1967, modifié, relatif à la signalisation des routes et autoroutes,

VU l'instruction interministérielle sur la signalisation routière (Livre 1 – 4^{ème} Partie – Signalisation de prescription) approuvée par l'arrêté interministériel du 7 juin 1977, modifié,

VU la Loi d'Orientation des Mobilités n°2019-1428 du 24 décembre 2019, et notamment son article 36,

VU le Code de la Voirie Routière (et notamment son article L131-3),

VU le décret n° 2018-487 du 15 juin 2018,

VU l'étude d'accidentalité réalisée sur le réseau routier départemental de la Corrèze, et en particulier son extrait relatif à la section 19D00051E_0331 annexé au présent arrêté,

VU l'avis favorable unanime du Conseil Départemental de la Corrèze en date du 5 juillet 2019,

VU l'avis favorable de la Commission Départementale de Sécurité Routière qui s'est réunie le 27 janvier 2020,

CONSIDERANT qu'en application des dispositions de l'article L.3221-4-1 du CGCT susvisé, le Président du Conseil Départemental peut fixer, pour les sections de routes hors agglomération relevant de sa compétence et ne comportant pas au moins deux voies affectées à un même sens de circulation, une vitesse maximale autorisée supérieure de 10 km/h à celle prévue par le Code de la route ;

CONSIDERANT qu'il ressort de l'extrait de l'étude d'accidentalité ci-annexé, spécialement conduite sur la section de voirie routière départementale n°51E, objet du présent arrêté, implantée sur le territoire de la commune de Louignac entre les PR 0+264 et 3+58, qu'aucun accident n'a été enregistré au fichier d'accidentologie des accidents corporels sur la période de référence de cinq ans ;

CONSIDERANT que cette densité d'accidentalité nulle constatée au cours de ces cinq années, très majoritairement placées sous l'empire d'une vitesse maximale autorisée à 90km/h, témoigne de l'absence totale d'impact en matière de sécurité routière qui s'attache au relèvement de la vitesse maximale autorisée de 10 km/h sur la section en cause ;

CONSIDERANT également que l'augmentation de la vitesse maximale autorisée sur cette section ne présente pas de risque d'aggravation de l'accidentalité et aurait un effet neutre en matière de causalité des accidents eu égard notamment aux caractéristiques géométriques adaptées de l'axe concerné ;

CONSIDERANT que la généralisation du 80 km/h a au contraire pour conséquence d'augmenter les files d'accumulation de véhicules légers et de poids lourds nuisant à la sécurité et générant la prise de risque lors des dépassements ;

CONSIDERANT en tout état de cause que l'analyse de l'étude d'accidentalité dans sa globalité ne permet pas de mettre en évidence des zones d'accumulation d'accidents mortels mais qu'au contraire cette accidentologie est diffuse sur l'ensemble du réseau ;

CONSIDERANT par ailleurs que le Département a réalisé au cours des dernières années d'importantes opérations d'investissement ou actions tendant à supprimer les principales zones accidentogènes et qu'il mène au quotidien une surveillance de son réseau afin d'être réactif face à tout nouveau danger potentiel ;

CONSIDERANT le souci de la collectivité de mettre en cohérence les limitations de vitesse sur le réseau routier départemental en retrouvant un pas de 20 km/h entre les différentes zones traversées et ainsi, améliorer la lisibilité de la réglementation applicable et renforcer l'acceptation et l'observation des limitations en place ;

CONSIDERANT enfin qu'il s'infère de tout ce qui précède que la section de voirie routière départementale objet du présent arrêté ne présente pas d'incompatibilité en terme de sécurité routière avec une vitesse maximale autorisée relevée à 90 km/h en dehors des agglomérations et secteurs traversés justifiant, le cas échéant, une adaptation localisée de limitation de vitesse ;

ARRÊTE

Article 1er : La vitesse maximale autorisée est relevée à 90 km/h sur la RD 51E entre les PR 0+264 et 3+58.

Article 2 : Cette réglementation, applicable sur le réseau routier départemental, en dehors des agglomérations et des zones soumises à une réglementation locale plus contraignante, entre en vigueur à compter de la date de la publication du présent arrêté et de la mise en place de la signalisation réglementaire par les Services Techniques du Département.

Article 3 : Le présent arrêté est affiché dans la commune de Louignac.
Copie en est adressée aux Maires des communes concernées.

Article 4 : Copie du présent arrêté est adressée :

- à Monsieur le Préfet de la Corrèze ;
 - au Colonel commandant le Groupement de Gendarmerie Départementale de la Corrèze,
- chargés avec le Président du Conseil Départemental et chacun en ce qui le concerne, d'en assurer l'exécution.

Tulle, le 13 juillet 2023

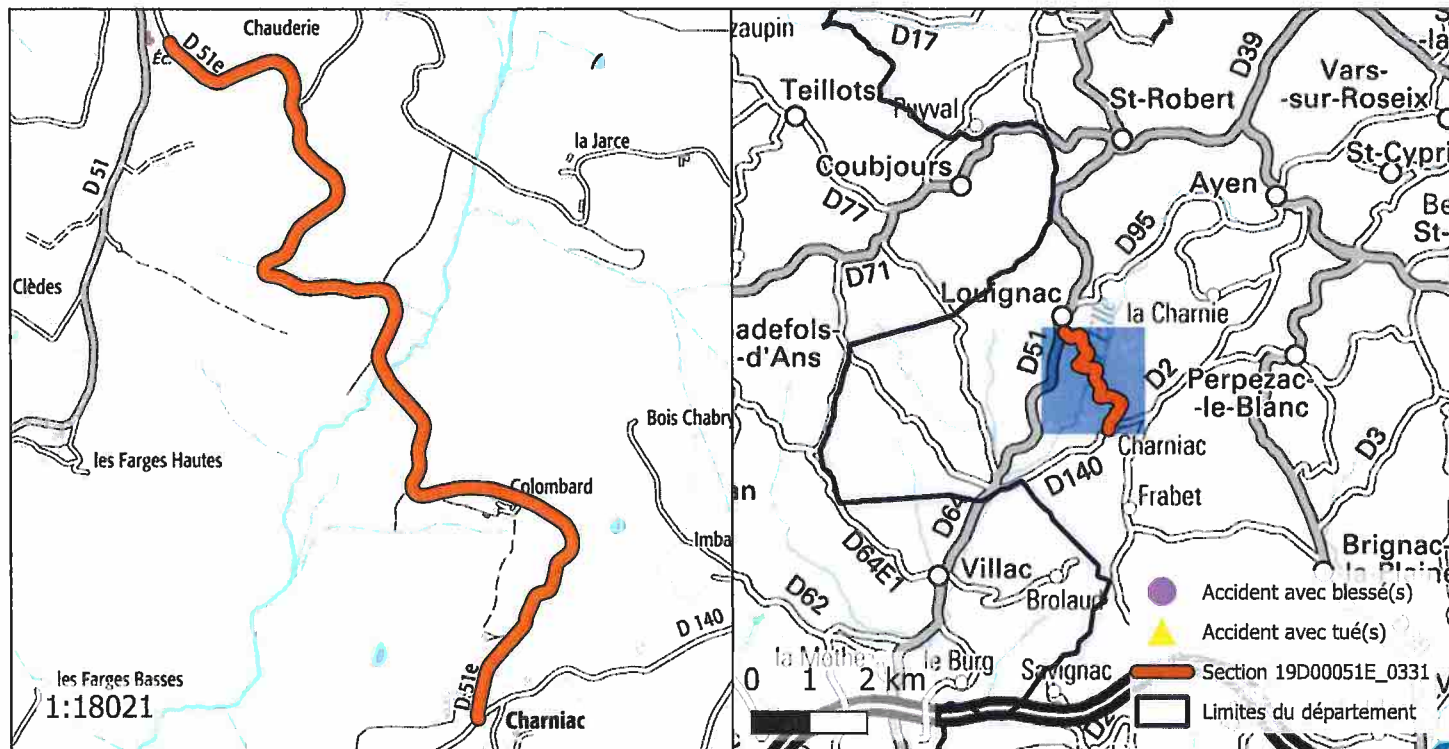

Pascal COSTE,
Président du Conseil Départemental

voies et délais de recours : Le présent arrêté peut faire l'objet d'un recours en annulation introduit devant le Tribunal administratif de Limoges, dans le délai de deux mois à compter de sa publication, au moyen de l'application Télérecours citoyens, accessible sur le site www.telerecours.fr ou par courrier à l'adresse suivante, 2 Cours Bugeaud, 87000 LIMOGES.

DÉROGATION AUX 80 KM/H ÉTUDE D'ACCIDENTALITÉ SECTION 19D00051E_0331

CARACTÉRISTIQUES :

ROUTE : D51E
 PR+ABSCISSE DEBUT : 0+264
 PR+ABSCISSE FIN : 3+58
 LONGUEUR : 2836 m
 COMMUNE(S) : Louignac
 CODE(S) INSEE : 19120



ACCIDENTALITÉ SUR LA PÉRIODE 2014-2018 (SOURCE BAAC) :

Index	PR	Abscisse	Date Heure	Commune	DCD	Blessés
-------	----	----------	------------	---------	-----	---------

OBSERVATIONS :

Pas d'accidentalité répétitive constatée sur la section durant la période observée.

DIRECTION DES ROUTES

A R R Ê T É 19D00052E_0257

Portant réglementation permanente de la circulation
sur la Route Départementale 52E hors agglomération
sur le territoire de la commune de Juillac

LE PRÉSIDENT

VU la loi n° 82.213 du 2 mars 1982, modifiée, relative aux droits et libertés des Communes, des Départements et des Régions,

VU la loi n° 83.8 du 7 janvier 1983, modifiée, relative à la répartition des compétences entre les Communes, les Départements, les Régions et l'État,

VU le Code Général des Collectivités Territoriales (CGCT) et notamment l'article L. 3221-4-1,

VU le Code de la Route et notamment les articles R.411-1 à R.411-9, R.411-25 à R.411-28, R.413-1 à R.413-16, et 413-17-II,

VU l'arrêté interministériel du 24 novembre 1967, modifié, relatif à la signalisation des routes et autoroutes,

VU l'instruction interministérielle sur la signalisation routière (Livre 1 – 4^{ème} Partie – Signalisation de prescription) approuvée par l'arrêté interministériel du 7 juin 1977, modifié,

VU la Loi d'Orientation des Mobilités n°2019-1428 du 24 décembre 2019, et notamment son article 36,

VU le Code de la Voirie Routière (et notamment son article L131-3),

VU le décret n° 2018-487 du 15 juin 2018,

VU l'étude d'accidentalité réalisée sur le réseau routier départemental de la Corrèze, et en particulier son extrait relatif à la section 19D00052E_0257 annexé au présent arrêté,

VU l'avis favorable unanime du Conseil Départemental de la Corrèze en date du 5 juillet 2019,

VU l'avis favorable de la Commission Départementale de Sécurité Routière qui s'est réunie le 27 janvier 2020,

CONSIDERANT qu'en application des dispositions de l'article L.3221-4-1 du CGCT susvisé, le Président du Conseil Départemental peut fixer, pour les sections de routes hors agglomération relevant de sa compétence et ne comportant pas au moins deux voies affectées à un même sens de circulation, une vitesse maximale autorisée supérieure de 10 km/h à celle prévue par le Code de la route ;

CONSIDERANT qu'il ressort de l'extrait de l'étude d'accidentalité ci-annexé, spécialement conduite sur la section de voirie routière départementale n°52E, objet du présent arrêté, implantée sur le territoire de la commune de Juillac entre les PR 0+0 et 0+764, qu'aucun accident n'a été enregistré au fichier d'accidentologie des accidents corporels sur la période de référence de cinq ans ;

CONSIDERANT que cette densité d'accidentalité nulle constatée au cours de ces cinq années, très majoritairement placées sous l'empire d'une vitesse maximale autorisée à 90km/h, témoigne de l'absence totale d'impact en matière de sécurité routière qui s'attache au relèvement de la vitesse maximale autorisée de 10 km/h sur la section en cause ;

CONSIDERANT également que l'augmentation de la vitesse maximale autorisée sur cette section ne présente pas de risque d'aggravation de l'accidentalité et aurait un effet neutre en matière de causalité des accidents eu égard notamment aux caractéristiques géométriques adaptées de l'axe concerné ;

CONSIDERANT que la généralisation du 80 km/h a au contraire pour conséquence d'augmenter les files d'accumulation de véhicules légers et de poids lourds nuisant à la sécurité et générant la prise de risque lors des dépassements ;

CONSIDERANT en tout état de cause que l'analyse de l'étude d'accidentalité dans sa globalité ne permet pas de mettre en évidence des zones d'accumulation d'accidents mortels mais qu'au contraire cette accidentologie est diffuse sur l'ensemble du réseau ;

CONSIDERANT par ailleurs que le Département a réalisé au cours des dernières années d'importantes opérations d'investissement ou actions tendant à supprimer les principales zones accidentogènes et qu'il mène au quotidien une surveillance de son réseau afin d'être réactif face à tout nouveau danger potentiel ;

CONSIDERANT le souci de la collectivité de mettre en cohérence les limitations de vitesse sur le réseau routier départemental en retrouvant un pas de 20 km/h entre les différentes zones traversées et ainsi, améliorer la lisibilité de la réglementation applicable et renforcer l'acceptation et l'observation des limitations en place ;

CONSIDERANT enfin qu'il s'infère de tout ce qui précède que la section de voirie routière départementale objet du présent arrêté ne présente pas d'incompatibilité en terme de sécurité routière avec une vitesse maximale autorisée relevée à 90 km/h en dehors des agglomérations et secteurs traversés justifiant, le cas échéant, une adaptation localisée de limitation de vitesse ;

ARRÊTE

Article 1er : La vitesse maximale autorisée est relevée à 90 km/h sur la RD 52E entre les PR 0+0 et 0+764.

Article 2 : Cette réglementation, applicable sur le réseau routier départemental, en dehors des agglomérations et des zones soumises à une réglementation locale plus contraignante, entre en vigueur à compter de la date de la publication du présent arrêté et de la mise en place de la signalisation réglementaire par les Services Techniques du Département.

Article 3 : Le présent arrêté est affiché dans la commune de Juillac.
Copie en est adressée aux Maires des communes concernées.

Article 4 : Copie du présent arrêté est adressée :

- à Monsieur le Préfet de la Corrèze ;
 - au Colonel commandant le Groupement de Gendarmerie Départementale de la Corrèze,
- chargés avec le Président du Conseil Départemental et chacun en ce qui le concerne, d'en assurer l'exécution.

Tulle, le 13 juillet 2023

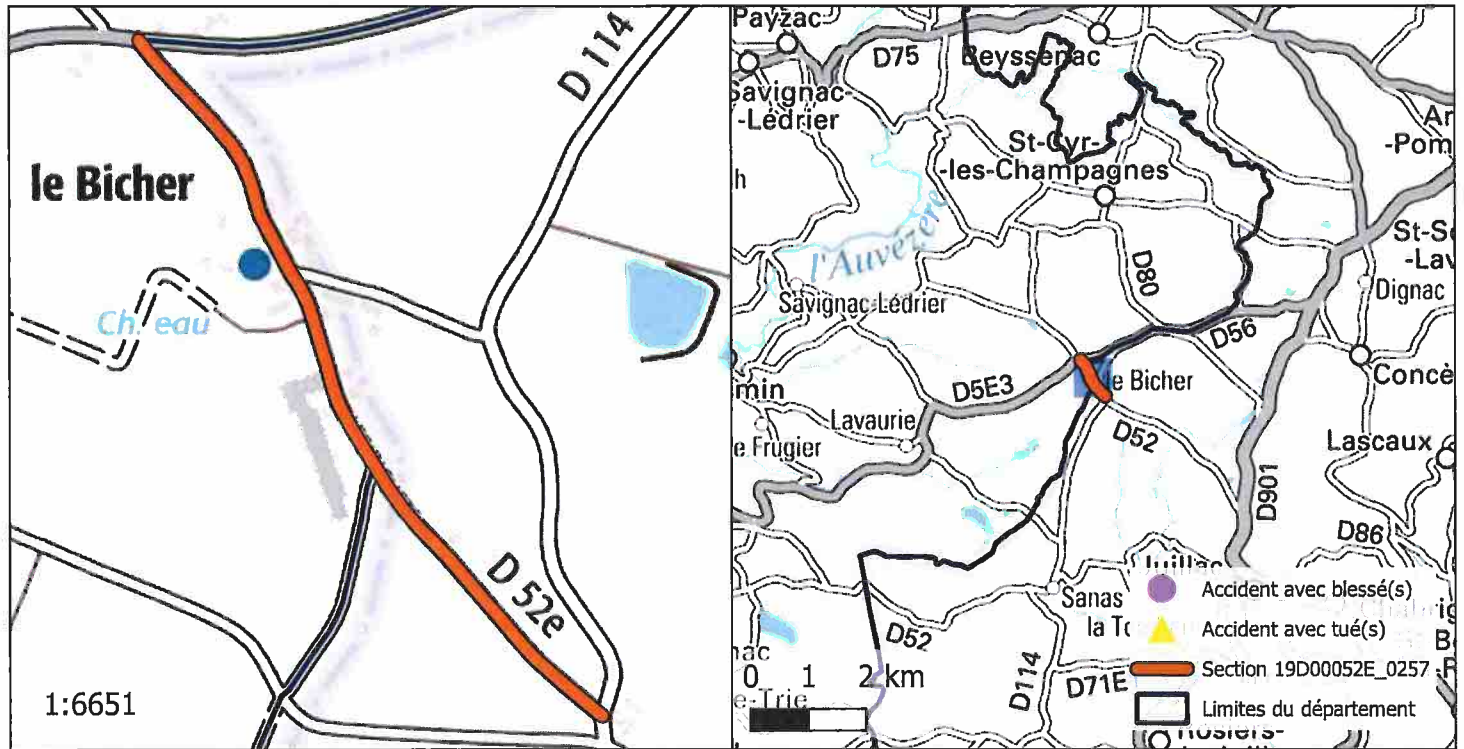

Pascal COSTE,
Président du Conseil Départemental

voies et délais de recours : Le présent arrêté peut faire l'objet d'un recours en annulation introduit devant le Tribunal administratif de Limoges, dans le délai de deux mois à compter de sa publication, au moyen de l'application Télérecours citoyens, accessible sur le site www.telerecours.fr ou par courrier à l'adresse suivante, 2 Cours Bugeaud, 87000 LIMOGES.

DÉROGATION AUX 80 KM/H ÉTUDE D'ACCIDENTALITÉ SECTION 19D00052E_0257

CARACTÉRISTIQUES :

ROUTE : D52E
 PR+ABSCISSE DEBUT : 0+0
 PR+ABSCISSE FIN : 0+764
 LONGUEUR : 764 m
 COMMUNE(S) : Juillac
 CODE(S) INSEE : 19094



ACCIDENTALITÉ SUR LA PÉRIODE 2014-2018 (SOURCE BAAC) :

Index	PR	Abscisse	Date Heure	Commune	DCD	Blessés
-------	----	----------	------------	---------	-----	---------

OBSERVATIONS :

Pas d'accidentalité répétitive constatée sur la section durant la période observée.

DIRECTION DES ROUTES

A R R Ê T É 19D00055E_0264

Portant réglementation permanente de la circulation sur la Route Départementale 55E hors agglomération sur le territoire des communes de Neuvic et Saint-Hilaire-Luc

LE PRÉSIDENT

VU la loi n° 82.213 du 2 mars 1982, modifiée, relative aux droits et libertés des Communes, des Départements et des Régions,

VU la loi n° 83.8 du 7 janvier 1983, modifiée, relative à la répartition des compétences entre les Communes, les Départements, les Régions et l'État,

VU le Code Général des Collectivités Territoriales (CGCT) et notamment l'article L. 3221-4-1,

VU le Code de la Route et notamment les articles R.411-1 à R.411-9, R.411-25 à R.411-28, R.413-1 à R.413-16, et 413-17-II,

VU l'arrêté interministériel du 24 novembre 1967, modifié, relatif à la signalisation des routes et autoroutes,

VU l'instruction interministérielle sur la signalisation routière (Livre 1 – 4^{ème} Partie – Signalisation de prescription) approuvée par l'arrêté interministériel du 7 juin 1977, modifié,

VU la Loi d'Orientation des Mobilités n°2019-1428 du 24 décembre 2019, et notamment son article 36,

VU le Code de la Voirie Routière (et notamment son article L131-3),

VU le décret n° 2018-487 du 15 juin 2018,

VU l'étude d'accidentalité réalisée sur le réseau routier départemental de la Corrèze, et en particulier son extrait relatif à la section 19D00055E_0264 annexé au présent arrêté,

VU l'avis favorable unanime du Conseil Départemental de la Corrèze en date du 5 juillet 2019,

VU l'avis favorable de la Commission Départementale de Sécurité Routière qui s'est réunie le 27 janvier 2020,

CONSIDERANT qu'en application des dispositions de l'article L.3221-4-1 du CGCT susvisé, le Président du Conseil Départemental peut fixer, pour les sections de routes hors agglomération relevant de sa compétence et ne comportant pas au moins deux voies affectées à un même sens de circulation, une vitesse maximale autorisée supérieure de 10 km/h à celle prévue par le Code de la route ;

CONSIDERANT qu'il ressort de l'extrait de l'étude d'accidentalité ci-annexé, spécialement conduite sur la section de voirie routière départementale n°55E, objet du présent arrêté, implantée sur le territoire des communes de Neuvic et Saint-Hilaire-Luc entre les PR 0+0 et 1+153, qu'aucun accident n'a été enregistré au fichier d'accidentologie des accidents corporels sur la période de référence de cinq ans ;

CONSIDERANT que cette densité d'accidentalité nulle constatée au cours de ces cinq années, très majoritairement placées sous l'empire d'une vitesse maximale autorisée à 90km/h, témoigne de l'absence totale d'impact en matière de sécurité routière qui s'attache au relèvement de la vitesse maximale autorisée de 10 km/h sur la section en cause ;

CONSIDERANT également que l'augmentation de la vitesse maximale autorisée sur cette section ne présente pas de risque d'aggravation de l'accidentalité et aurait un effet neutre en matière de causalité des accidents eu égard notamment aux caractéristiques géométriques adaptées de l'axe concerné ;

CONSIDERANT que la généralisation du 80 km/h a au contraire pour conséquence d'augmenter les files d'accumulation de véhicules légers et de poids lourds nuisant à la sécurité et générant la prise de risque lors des dépassements ;

CONSIDERANT en tout état de cause que l'analyse de l'étude d'accidentalité dans sa globalité ne permet pas de mettre en évidence des zones d'accumulation d'accidents mortels mais qu'au contraire cette accidentologie est diffuse sur l'ensemble du réseau ;

CONSIDERANT par ailleurs que le Département a réalisé au cours des dernières années d'importantes opérations d'investissement ou actions tendant à supprimer les principales zones accidentogènes et qu'il mène au quotidien une surveillance de son réseau afin d'être réactif face à tout nouveau danger potentiel ;

CONSIDERANT le souci de la collectivité de mettre en cohérence les limitations de vitesse sur le réseau routier départemental en retrouvant un pas de 20 km/h entre les différentes zones traversées et ainsi, améliorer la lisibilité de la réglementation applicable et renforcer l'acceptation et l'observation des limitations en place ;

CONSIDERANT enfin qu'il s'infère de tout ce qui précède que la section de voirie routière départementale objet du présent arrêté ne présente pas d'incompatibilité en terme de sécurité routière avec une vitesse maximale autorisée relevée à 90 km/h en dehors des agglomérations et secteurs traversés justifiant, le cas échéant, une adaptation localisée de limitation de vitesse ;

ARRÊTE

Article 1er : La vitesse maximale autorisée est relevée à 90 km/h sur la RD 55E entre les PR 0+0 et 1+153.


Article 2 : Cette réglementation, applicable sur le réseau routier départemental, en dehors des agglomérations et des zones soumises à une réglementation locale plus contraignante, entre en vigueur à compter de la date de la publication du présent arrêté et de la mise en place de la signalisation réglementaire par les Services Techniques du Département.

Article 3 : Le présent arrêté est affiché dans les communes de Neuvic et Saint-Hilaire-Luc.
Copie en est adressée aux Maires des communes concernées.

Article 4 : Copie du présent arrêté est adressée :

- à Monsieur le Préfet de la Corrèze ;
 - au Colonel commandant le Groupement de Gendarmerie Départementale de la Corrèze,
- chargés avec le Président du Conseil Départemental et chacun en ce qui le concerne, d'en assurer l'exécution.

Tulle, le 13 juillet 2023



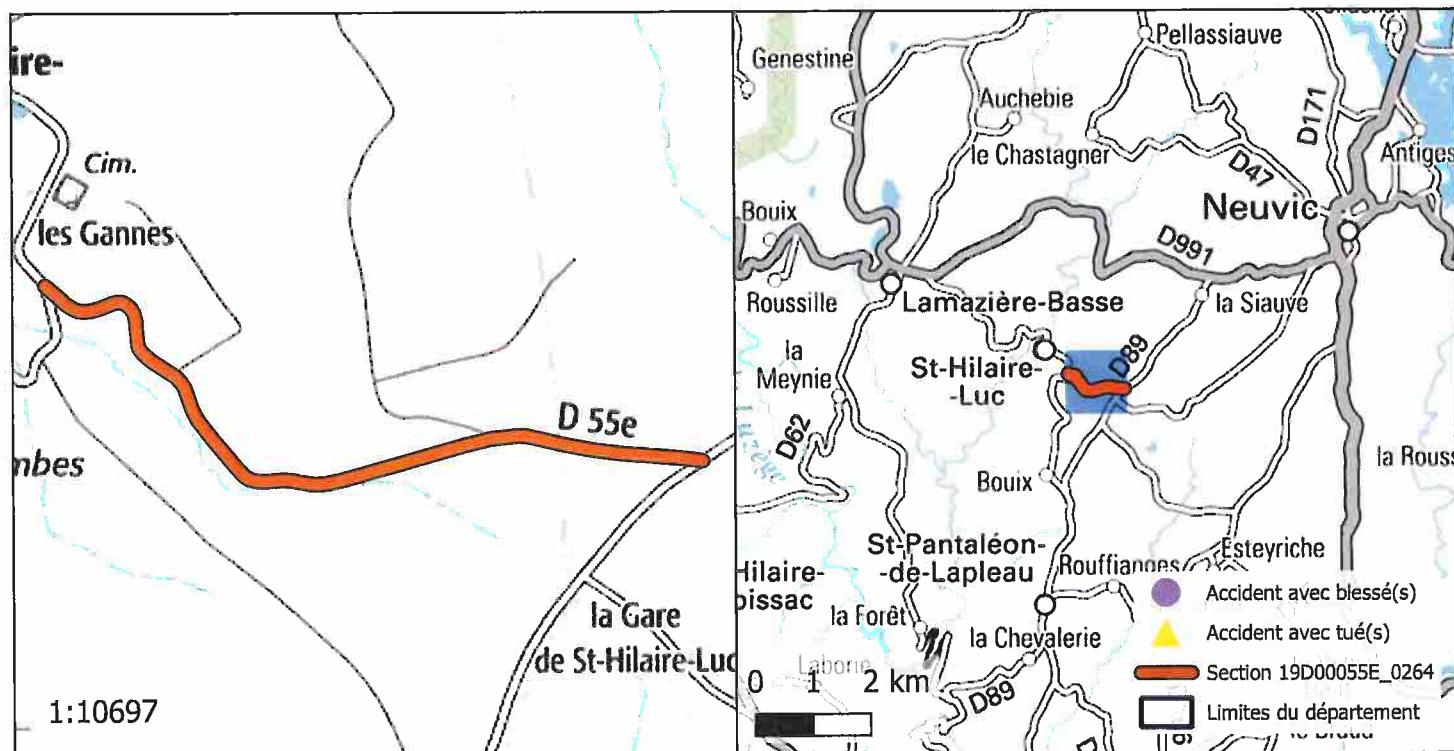
Pascal COSTE,
Président du Conseil Départemental

voies et délais de recours : Le présent arrêté peut faire l'objet d'un recours en annulation introduit devant le Tribunal administratif de Limoges, dans le délai de deux mois à compter de sa publication, au moyen de l'application Télérecours citoyens, accessible sur le site www.telerecours.fr ou par courrier à l'adresse suivante, 2 Cours Bugeaud, 87000 LIMOGES.

DÉROGATION AUX 80 KM/H ÉTUDE D'ACCIDENTALITÉ SECTION 19D00055E_0264

CARACTÉRISTIQUES :

ROUTE : D55E
 PR+ABSCISSE DEBUT : 0+0
 PR+ABSCISSE FIN : 1+153
 LONGUEUR : 1145 m
 COMMUNE(S) : Neuvic, Saint-Hilaire-Luc
 CODE(S) INSEE : 19148, 19210



ACCIDENTALITÉ SUR LA PÉRIODE 2014-2018 (SOURCE BAAC) :

Index	PR	Abscisse	Date Heure	Commune	DCD	Blessés
-------	----	----------	------------	---------	-----	---------

OBSERVATIONS :

Pas d'accidentalité répétitive constatée sur la section durant la période observée.

DIRECTION DES ROUTES

A R R Ê T É 19D00056E_0191

Portant réglementation permanente de la circulation
sur la Route Départementale 56E hors agglomération
sur le territoire de la commune de Concèze

LE PRÉSIDENT

VU la loi n° 82.213 du 2 mars 1982, modifiée, relative aux droits et libertés des Communes, des Départements et des Régions,

VU la loi n° 83.8 du 7 janvier 1983, modifiée, relative à la répartition des compétences entre les Communes, les Départements, les Régions et l'État,

VU le Code Général des Collectivités Territoriales (CGCT) et notamment l'article L. 3221-4-1,

VU le Code de la Route et notamment les articles R.411-1 à R.411-9, R.411-25 à R.411-28, R.413-1 à R.413-16, et 413-17-II,

VU l'arrêté interministériel du 24 novembre 1967, modifié, relatif à la signalisation des routes et autoroutes,

VU l'instruction interministérielle sur la signalisation routière (Livre 1 – 4^{ème} Partie – Signalisation de prescription) approuvée par l'arrêté interministériel du 7 juin 1977, modifié,

VU la Loi d'Orientation des Mobilités n°2019-1428 du 24 décembre 2019, et notamment son article 36,

VU le Code de la Voirie Routière (et notamment son article L131-3),

VU le décret n° 2018-487 du 15 juin 2018,

VU l'étude d'accidentalité réalisée sur le réseau routier départemental de la Corrèze, et en particulier son extrait relatif à la section 19D00056E_0191 annexé au présent arrêté,

VU l'avis favorable unanime du Conseil Départemental de la Corrèze en date du 5 juillet 2019,

VU l'avis favorable de la Commission Départementale de Sécurité Routière qui s'est réunie le 27 janvier 2020,

CONSIDERANT qu'en application des dispositions de l'article L.3221-4-1 du CGCT susvisé, le Président du Conseil Départemental peut fixer, pour les sections de routes hors agglomération relevant de sa compétence et ne comportant pas au moins deux voies affectées à un même sens de circulation, une vitesse maximale autorisée supérieure de 10 km/h à celle prévue par le Code de la route ;

CONSIDERANT qu'il ressort de l'extrait de l'étude d'accidentalité ci-annexé, spécialement conduite sur la section de voirie routière départementale n°56E, objet du présent arrêté, implantée sur le territoire de la commune de Concèze entre les PR 0+0 et 0+760, qu'aucun accident n'a été enregistré au fichier d'accidentologie des accidents corporels sur la période de référence de cinq ans ;

CONSIDERANT que cette densité d'accidentalité nulle constatée au cours de ces cinq années, très majoritairement placées sous l'empire d'une vitesse maximale autorisée à 90km/h, témoigne de l'absence totale d'impact en matière de sécurité routière qui s'attache au relèvement de la vitesse maximale autorisée de 10 km/h sur la section en cause ;

CONSIDERANT également que l'augmentation de la vitesse maximale autorisée sur cette section ne présente pas de risque d'aggravation de l'accidentalité et aurait un effet neutre en matière de causalité des accidents eu égard notamment aux caractéristiques géométriques adaptées de l'axe concerné ;

CONSIDERANT que la généralisation du 80 km/h a au contraire pour conséquence d'augmenter les files d'accumulation de véhicules légers et de poids lourds nuisant à la sécurité et générant la prise de risque lors des dépassements ;

CONSIDERANT en tout état de cause que l'analyse de l'étude d'accidentalité dans sa globalité ne permet pas de mettre en évidence des zones d'accumulation d'accidents mortels mais qu'au contraire cette accidentologie est diffuse sur l'ensemble du réseau ;

CONSIDERANT par ailleurs que le Département a réalisé au cours des dernières années d'importantes opérations d'investissement ou actions tendant à supprimer les principales zones accidentogènes et qu'il mène au quotidien une surveillance de son réseau afin d'être réactif face à tout nouveau danger potentiel ;

CONSIDERANT le souci de la collectivité de mettre en cohérence les limitations de vitesse sur le réseau routier départemental en retrouvant un pas de 20 km/h entre les différentes zones traversées et ainsi, améliorer la lisibilité de la réglementation applicable et renforcer l'acceptation et l'observation des limitations en place ;

CONSIDERANT enfin qu'il s'infère de tout ce qui précède que la section de voirie routière départementale objet du présent arrêté ne présente pas d'incompatibilité en terme de sécurité routière avec une vitesse maximale autorisée relevée à 90 km/h en dehors des agglomérations et secteurs traversés justifiant, le cas échéant, une adaptation localisée de limitation de vitesse ;

ARRÊTE

Article 1er : La vitesse maximale autorisée est relevée à 90 km/h sur la RD 56E entre les PR 0+0 et 0+760.

Article 2 : Cette réglementation, applicable sur le réseau routier départemental, en dehors des agglomérations et des zones soumises à une réglementation locale plus contraignante, entre en vigueur à compter de la date de la publication du présent arrêté et de la mise en place de la signalisation réglementaire par les Services Techniques du Département.

Article 3 : Le présent arrêté est affiché dans la commune de Concèze.

Copie en est adressée aux Maires des communes concernées.

Article 4 : Copie du présent arrêté est adressée :

- à Monsieur le Préfet de la Corrèze ;
 - au Colonel commandant le Groupement de Gendarmerie Départementale de la Corrèze,
- chargés avec le Président du Conseil Départemental et chacun en ce qui le concerne, d'en assurer l'exécution.

Tulle, le 13 juillet 2023

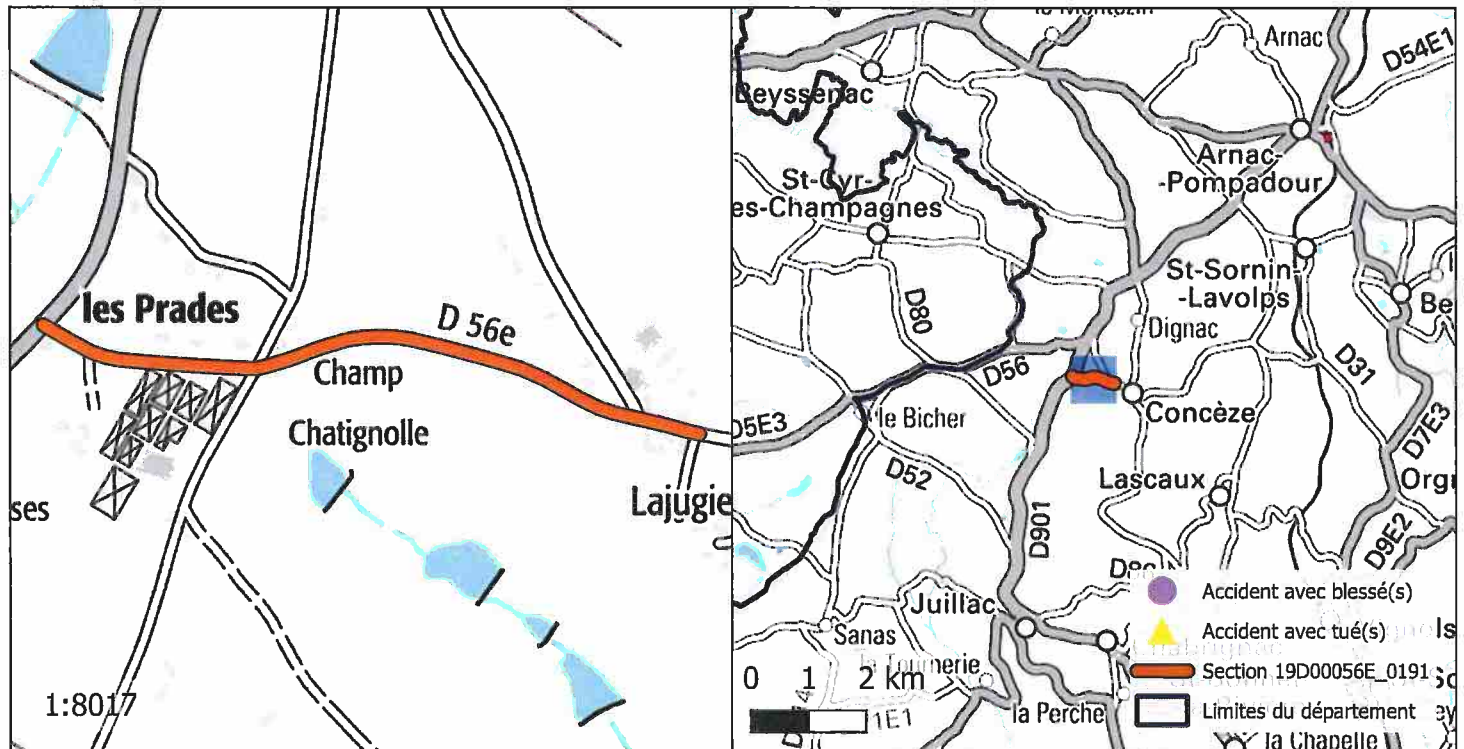

Pascal COSTE,
Président du Conseil Départemental

voies et délais de recours : Le présent arrêté peut faire l'objet d'un recours en annulation introduit devant le Tribunal administratif de Limoges, dans le délai de deux mois à compter de sa publication, au moyen de l'application Télérecours citoyens, accessible sur le site www.telerecours.fr ou par courrier à l'adresse suivante, 2 Cours Bugeaud, 87000 LIMOGES.

DÉROGATION AUX 80 KM/H ÉTUDE D'ACCIDENTALITÉ SECTION 19D00056E_0191

CARACTÉRISTIQUES :

ROUTE : D56E
 PR+ABSCISSE DEBUT : 0+0
 PR+ABSCISSE FIN : 0+760
 LONGUEUR : 760 m
 COMMUNE(S) : Concèze
 CODE(S) INSEE : 19059



ACCIDENTALITÉ SUR LA PÉRIODE 2014-2018 (SOURCE BAAC) :

Index	PR	Abscisse	Date Heure	Commune	DCD	Blessés
-------	----	----------	------------	---------	-----	---------

OBSERVATIONS :

Pas d'accidentalité répétitive constatée sur la section durant la période observée.

DIRECTION DES ROUTES

A R R Ê T É 19D00057E_1855

Portant réglementation permanente de la circulation
sur la Route Départementale 57E hors agglomération
sur le territoire de la commune de Ussac

LE PRÉSIDENT

VU la loi n° 82.213 du 2 mars 1982, modifiée, relative aux droits et libertés des Communes, des Départements et des Régions,

VU la loi n° 83.8 du 7 janvier 1983, modifiée, relative à la répartition des compétences entre les Communes, les Départements, les Régions et l'État,

VU le Code Général des Collectivités Territoriales (CGCT) et notamment l'article L. 3221-4-1,

VU le Code de la Route et notamment les articles R.411-1 à R.411-9, R.411-25 à R.411-28, R.413-1 à R.413-16, et 413-17-II,

VU l'arrêté interministériel du 24 novembre 1967, modifié, relatif à la signalisation des routes et autoroutes,

VU l'instruction interministérielle sur la signalisation routière (Livre 1 – 4^{ème} Partie – Signalisation de prescription) approuvée par l'arrêté interministériel du 7 juin 1977, modifié,

VU la Loi d'Orientation des Mobilités n°2019-1428 du 24 décembre 2019, et notamment son article 36,

VU le Code de la Voirie Routière (et notamment son article L131-3),

VU le décret n° 2018-487 du 15 juin 2018,

VU l'étude d'accidentalité réalisée sur le réseau routier départemental de la Corrèze, et en particulier son extrait relatif à la section 19D00057E_1855 annexé au présent arrêté,

VU l'avis favorable unanime du Conseil Départemental de la Corrèze en date du 5 juillet 2019,

VU l'avis favorable de la Commission Départementale de Sécurité Routière qui s'est réunie le 27 janvier 2020,

CONSIDERANT qu'en application des dispositions de l'article L.3221-4-1 du CGCT susvisé, le Président du Conseil Départemental peut fixer, pour les sections de routes hors agglomération relevant de sa compétence et ne comportant pas au moins deux voies affectées à un même sens de circulation, une vitesse maximale autorisée supérieure de 10 km/h à celle prévue par le Code de la route ;

CONSIDERANT qu'il ressort de l'extrait de l'étude d'accidentalité ci-annexé, spécialement conduite sur la section de voirie routière départementale n°57E, objet du présent arrêté, implantée sur le territoire de la commune de Ussac entre les PR 1+50 et 1+323, qu'aucun accident n'a été enregistré au fichier d'accidentologie des accidents corporels sur la période de référence de cinq ans ;

CONSIDERANT que cette densité d'accidentalité nulle constatée au cours de ces cinq années, très majoritairement placées sous l'empire d'une vitesse maximale autorisée à 90km/h, témoigne de l'absence totale d'impact en matière de sécurité routière qui s'attache au relèvement de la vitesse maximale autorisée de 10 km/h sur la section en cause ;

CONSIDERANT également que l'augmentation de la vitesse maximale autorisée sur cette section ne présente pas de risque d'aggravation de l'accidentalité et aurait un effet neutre en matière de causalité des accidents eu égard notamment aux caractéristiques géométriques adaptées de l'axe concerné ;

CONSIDERANT que la généralisation du 80 km/h a au contraire pour conséquence d'augmenter les files d'accumulation de véhicules légers et de poids lourds nuisant à la sécurité et générant la prise de risque lors des dépassements ;

CONSIDERANT en tout état de cause que l'analyse de l'étude d'accidentalité dans sa globalité ne permet pas de mettre en évidence des zones d'accumulation d'accidents mortels mais qu'au contraire cette accidentologie est diffuse sur l'ensemble du réseau ;

CONSIDERANT par ailleurs que le Département a réalisé au cours des dernières années d'importantes opérations d'investissement ou actions tendant à supprimer les principales zones accidentogènes et qu'il mène au quotidien une surveillance de son réseau afin d'être réactif face à tout nouveau danger potentiel ;

CONSIDERANT le souci de la collectivité de mettre en cohérence les limitations de vitesse sur le réseau routier départemental en retrouvant un pas de 20 km/h entre les différentes zones traversées et ainsi, améliorer la lisibilité de la réglementation applicable et renforcer l'acceptation et l'observation des limitations en place ;

CONSIDERANT enfin qu'il s'infère de tout ce qui précède que la section de voirie routière départementale objet du présent arrêté ne présente pas d'incompatibilité en terme de sécurité routière avec une vitesse maximale autorisée relevée à 90 km/h en dehors des agglomérations et secteurs traversés justifiant, le cas échéant, une adaptation localisée de limitation de vitesse ;

ARRÊTE

Article 1er : La vitesse maximale autorisée est relevée à 90 km/h sur la RD 57E entre les PR 1+50 et 1+323.

Article 2 : Cette réglementation, applicable sur le réseau routier départemental, en dehors des agglomérations et des zones soumises à une réglementation locale plus contraignante, entre en vigueur à compter de la date de la publication du présent arrêté et de la mise en place de la signalisation réglementaire par les Services Techniques du Département.

Article 3 : Le présent arrêté est affiché dans la commune de Ussac.
Copie en est adressée aux Maires des communes concernées.

Article 4 : Copie du présent arrêté est adressée :

- à Monsieur le Préfet de la Corrèze ;
 - au Colonel commandant le Groupement de Gendarmerie Départementale de la Corrèze,
- chargés avec le Président du Conseil Départemental et chacun en ce qui le concerne, d'en assurer l'exécution.

Tulle, le 13 juillet 2023

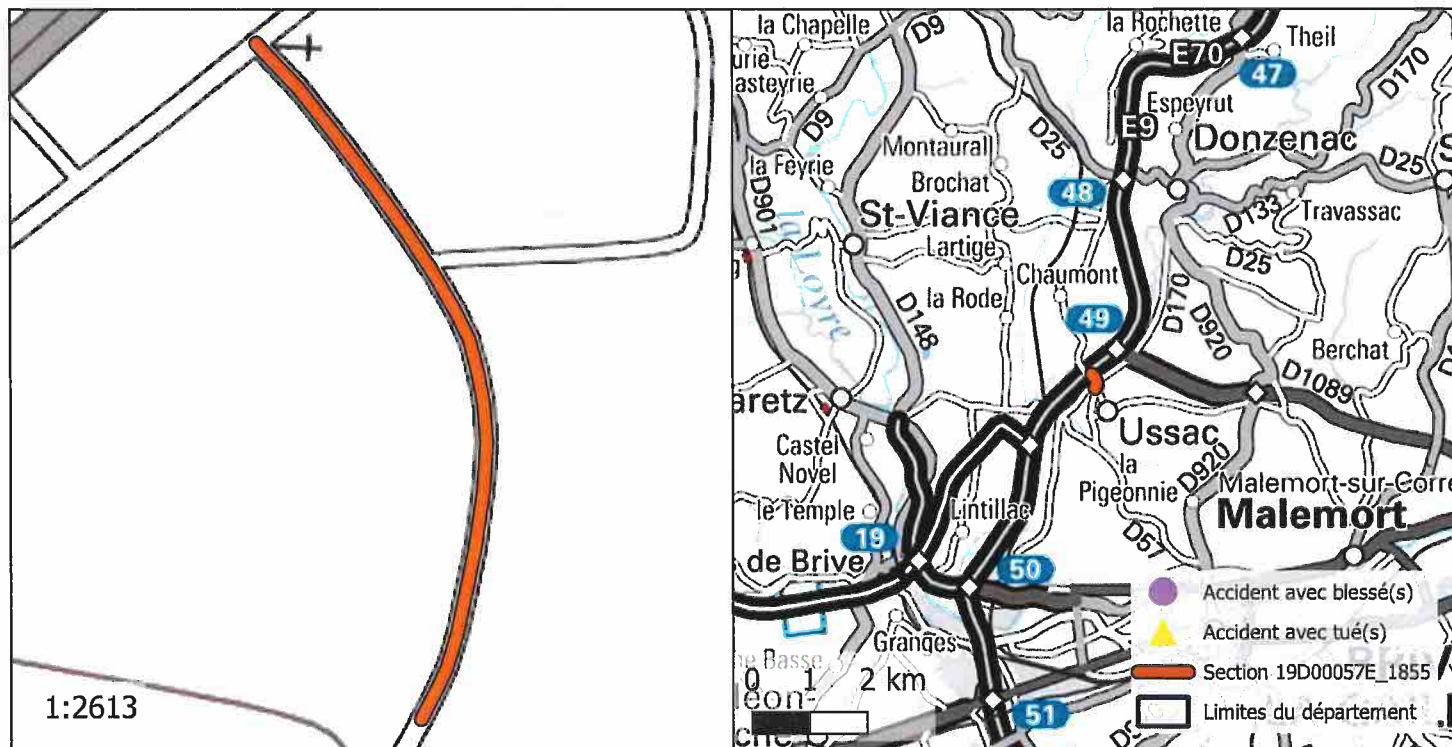

Pascal COSTE,
Président du Conseil Départemental

voies et délais de recours : Le présent arrêté peut faire l'objet d'un recours en annulation introduit devant le Tribunal administratif de Limoges, dans le délai de deux mois à compter de sa publication, au moyen de l'application Télérecours citoyens, accessible sur le site www.telerecours.fr ou par courrier à l'adresse suivante, 2 Cours Bugeaud, 87000 LIMOGES.

DÉROGATION AUX 80 KM/H ÉTUDE D'ACCIDENTALITÉ SECTION 19D00057E_1855

CARACTÉRISTIQUES :

ROUTE : D57E
 PR+ABSCISSE DEBUT : 1+50
 PR+ABSCISSE FIN : 1+323
 LONGUEUR : 273 m
 COMMUNE(S) : Ussac
 CODE(S) INSEE : 19274



ACCIDENTALITÉ SUR LA PÉRIODE 2014-2018 (SOURCE BAAC) :

Index	PR	Abscisse	Date Heure	Commune	DCD	Blessés
-------	----	----------	------------	---------	-----	---------

OBSERVATIONS :

Pas d'accidentalité répétitive constatée sur la section durant la période observée.

DIRECTION DES ROUTES

A R R Ê T É 19D00058E_0353

Portant réglementation permanente de la circulation
sur la Route Départementale 58E hors agglomération
sur le territoire de la commune de Gimel-les-Cascades

LE PRÉSIDENT

VU la loi n° 82.213 du 2 mars 1982, modifiée, relative aux droits et libertés des Communes, des Départements et des Régions,

VU la loi n° 83.8 du 7 janvier 1983, modifiée, relative à la répartition des compétences entre les Communes, les Départements, les Régions et l'État,

VU le Code Général des Collectivités Territoriales (CGCT) et notamment l'article L. 3221-4-1,

VU le Code de la Route et notamment les articles R.411-1 à R.411-9, R.411-25 à R.411-28, R.413-1 à R.413-16, et 413-17-II,

VU l'arrêté interministériel du 24 novembre 1967, modifié, relatif à la signalisation des routes et autoroutes,

VU l'instruction interministérielle sur la signalisation routière (Livre 1 – 4^{ème} Partie – Signalisation de prescription) approuvée par l'arrêté interministériel du 7 juin 1977, modifié,

VU la Loi d'Orientation des Mobilités n°2019-1428 du 24 décembre 2019, et notamment son article 36,

VU le Code de la Voirie Routière (et notamment son article L131-3),

VU le décret n° 2018-487 du 15 juin 2018,

VU l'étude d'accidentalité réalisée sur le réseau routier départemental de la Corrèze, et en particulier son extrait relatif à la section 19D00058E_0353 annexé au présent arrêté,

VU l'avis favorable unanime du Conseil Départemental de la Corrèze en date du 5 juillet 2019,

VU l'avis favorable de la Commission Départementale de Sécurité Routière qui s'est réunie le 27 janvier 2020,

CONSIDERANT qu'en application des dispositions de l'article L.3221-4-1 du CGCT susvisé, le Président du Conseil Départemental peut fixer, pour les sections de routes hors agglomération relevant de sa compétence et ne comportant pas au moins deux voies affectées à un même sens de circulation, une vitesse maximale autorisée supérieure de 10 km/h à celle prévue par le Code de la route ;

CONSIDERANT qu'il ressort de l'extrait de l'étude d'accidentalité ci-annexé, spécialement conduite sur la section de voirie routière départementale n°58E, objet du présent arrêté, implantée sur le territoire de la commune de Gimel-les-Cascades entre les PR 0+350 et 0+2997, qu'aucun accident n'a été enregistré au fichier d'accidentologie des accidents corporels sur la période de référence de cinq ans ;

CONSIDERANT que cette densité d'accidentalité nulle constatée au cours de ces cinq années, très majoritairement placées sous l'empire d'une vitesse maximale autorisée à 90km/h, témoigne de l'absence totale d'impact en matière de sécurité routière qui s'attache au relèvement de la vitesse maximale autorisée de 10 km/h sur la section en cause ;

CONSIDERANT également que l'augmentation de la vitesse maximale autorisée sur cette section ne présente pas de risque d'aggravation de l'accidentalité et aurait un effet neutre en matière de causalité des accidents eu égard notamment aux caractéristiques géométriques adaptées de l'axe concerné ;

CONSIDERANT que la généralisation du 80 km/h a au contraire pour conséquence d'augmenter les files d'accumulation de véhicules légers et de poids lourds nuisant à la sécurité et générant la prise de risque lors des dépassements ;

CONSIDERANT en tout état de cause que l'analyse de l'étude d'accidentalité dans sa globalité ne permet pas de mettre en évidence des zones d'accumulation d'accidents mortels mais qu'au contraire cette accidentologie est diffuse sur l'ensemble du réseau ;

CONSIDERANT par ailleurs que le Département a réalisé au cours des dernières années d'importantes opérations d'investissement ou actions tendant à supprimer les principales zones accidentogènes et qu'il mène au quotidien une surveillance de son réseau afin d'être réactif face à tout nouveau danger potentiel ;

CONSIDERANT le souci de la collectivité de mettre en cohérence les limitations de vitesse sur le réseau routier départemental en retrouvant un pas de 20 km/h entre les différentes zones traversées et ainsi, améliorer la lisibilité de la réglementation applicable et renforcer l'acceptation et l'observation des limitations en place ;

CONSIDERANT enfin qu'il s'infère de tout ce qui précède que la section de voirie routière départementale objet du présent arrêté ne présente pas d'incompatibilité en terme de sécurité routière avec une vitesse maximale autorisée relevée à 90 km/h en dehors des agglomérations et secteurs traversés justifiant, le cas échéant, une adaptation localisée de limitation de vitesse ;

ARRÊTE

Article 1er : La vitesse maximale autorisée est relevée à 90 km/h sur la RD 58E entre les PR 0+350 et 0+2997.


Article 2 : Cette réglementation, applicable sur le réseau routier départemental, en dehors des agglomérations et des zones soumises à une réglementation locale plus contraignante, entre en vigueur à compter de la date de la publication du présent arrêté et de la mise en place de la signalisation réglementaire par les Services Techniques du Département.

Article 3 : Le présent arrêté est affiché dans la commune de Gimel-les-Cascades.
Copie en est adressée aux Maires des communes concernées.

Article 4 : Copie du présent arrêté est adressée :

- à Monsieur le Préfet de la Corrèze ;
 - au Colonel commandant le Groupement de Gendarmerie Départementale de la Corrèze,
- chargés avec le Président du Conseil Départemental et chacun en ce qui le concerne, d'en assurer l'exécution.

Tulle, le 13 juillet 2023

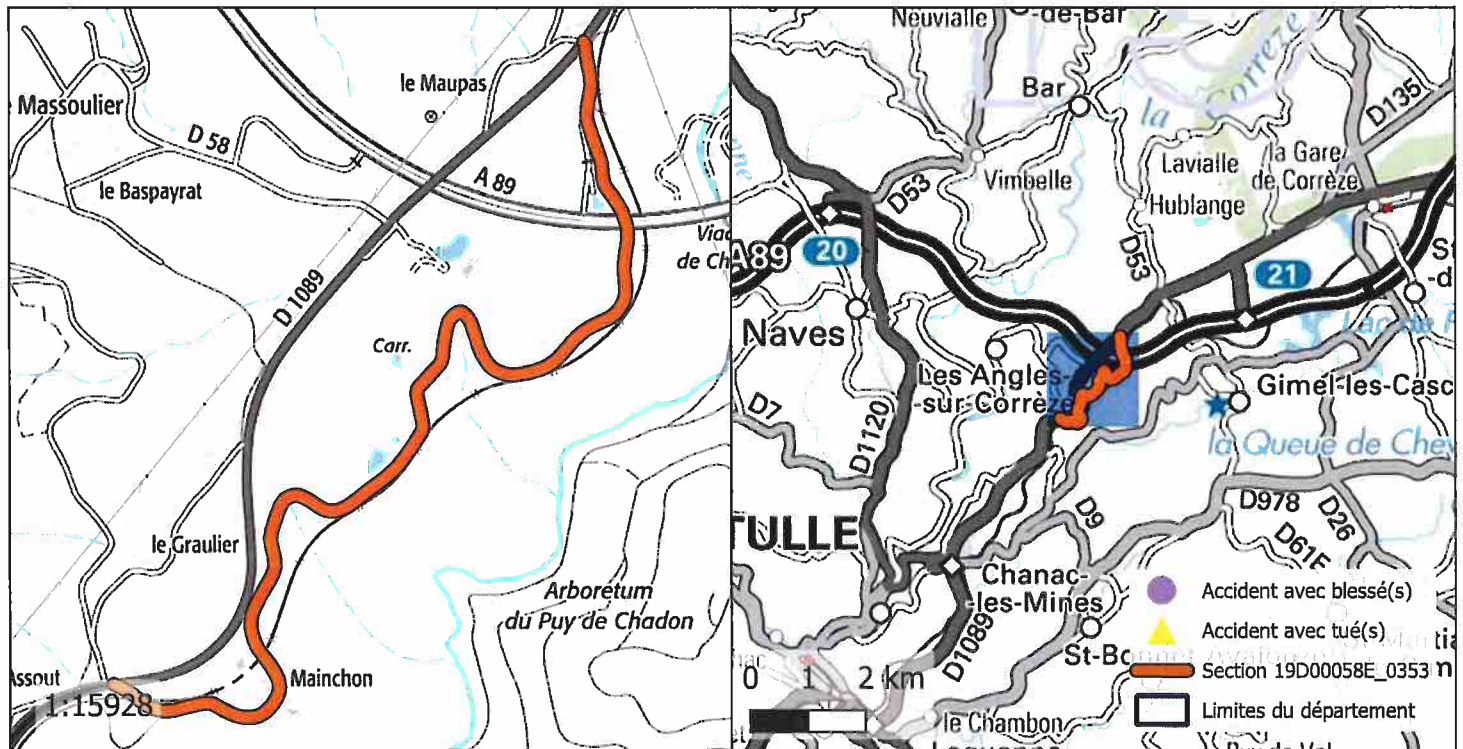

Pascal COSTE,
Président du Conseil Départemental

voies et délais de recours : Le présent arrêté peut faire l'objet d'un recours en annulation introduit devant le Tribunal administratif de Limoges, dans le délai de deux mois à compter de sa publication, au moyen de l'application Télérecours citoyens, accessible sur le site www.telerecours.fr ou par courrier à l'adresse suivante, 2 Cours Bugeaud, 87000 LIMOGES.

DÉROGATION AUX 80 KM/H ÉTUDE D'ACCIDENTALITÉ SECTION 19D00058E_0353

CARACTÉRISTIQUES :

ROUTE : D58E
 PR+ABSCISSE DEBUT : 0+350
 PR+ABSCISSE FIN : 0+2997
 LONGUEUR : 2647 m
 COMMUNE(S) : Gimel-les-Cascades
 CODE(S) INSEE : 19085



ACCIDENTALITÉ SUR LA PÉRIODE 2014-2018 (SOURCE BAAC) :

Index	PR	Abscisse	Date Heure	Commune	DCD	Blessés
-------	----	----------	------------	---------	-----	---------

OBSERVATIONS :

Pas d'accidentalité répétitive constatée sur la section durant la période observée.

DIRECTION DES ROUTES

A R R Ê T É 19D00058E_0034

Portant réglementation permanente de la circulation sur la Route Départementale 58E hors agglomération sur le territoire des communes de Gimelles-Cascades et Les Angles-sur-Corrèze

LE PRÉSIDENT

VU la loi n° 82.213 du 2 mars 1982, modifiée, relative aux droits et libertés des Communes, des Départements et des Régions,

VU la loi n° 83.8 du 7 janvier 1983, modifiée, relative à la répartition des compétences entre les Communes, les Départements, les Régions et l'État,

VU le Code Général des Collectivités Territoriales (CGCT) et notamment l'article L. 3221-4-1,

VU le Code de la Route et notamment les articles R.411-1 à R.411-9, R.411-25 à R.411-28, R.413-1 à R.413-16, et 413-17-II,

VU l'arrêté interministériel du 24 novembre 1967, modifié, relatif à la signalisation des routes et autoroutes,

VU l'instruction interministérielle sur la signalisation routière (Livre 1 – 4^{ème} Partie – Signalisation de prescription) approuvée par l'arrêté interministériel du 7 juin 1977, modifié,

VU la Loi d'Orientation des Mobilités n°2019-1428 du 24 décembre 2019, et notamment son article 36,

VU le Code de la Voirie Routière (et notamment son article L131-3),

VU le décret n° 2018-487 du 15 juin 2018,

VU l'étude d'accidentalité réalisée sur le réseau routier départemental de la Corrèze, et en particulier son extrait relatif à la section 19D00058E_0034 annexé au présent arrêté,

VU l'avis favorable unanime du Conseil Départemental de la Corrèze en date du 5 juillet 2019,

VU l'avis favorable de la Commission Départementale de Sécurité Routière qui s'est réunie le 27 janvier 2020,

CONSIDERANT qu'en application des dispositions de l'article L.3221-4-1 du CGCT susvisé, le Président du Conseil Départemental peut fixer, pour les sections de routes hors agglomération relevant de sa compétence et ne comportant pas au moins deux voies affectées à un même sens de circulation, une vitesse maximale autorisée supérieure de 10 km/h à celle prévue par le Code de la route ;

CONSIDERANT qu'il ressort de l'extrait de l'étude d'accidentalité ci-annexé, spécialement conduite sur la section de voirie routière départementale n°58E, objet du présent arrêté, implantée sur le territoire des communes de Gimel-Hes-Cascades et Les Angles-sur-Corrèze entre les PR 0+0 et 0+350, qu'aucun accident n'a été enregistré au fichier d'accidentologie des accidents corporels sur la période de référence de cinq ans ;

CONSIDERANT que cette densité d'accidentalité nulle constatée au cours de ces cinq années, très majoritairement placées sous l'empire d'une vitesse maximale autorisée à 90km/h, témoigne de l'absence totale d'impact en matière de sécurité routière qui s'attache au relèvement de la vitesse maximale autorisée de 10 km/h sur la section en cause ;

CONSIDERANT également que l'augmentation de la vitesse maximale autorisée sur cette section ne présente pas de risque d'aggravation de l'accidentalité et aurait un effet neutre en matière de causalité des accidents eu égard notamment aux caractéristiques géométriques adaptées de l'axe concerné ;

CONSIDERANT que la généralisation du 80 km/h a au contraire pour conséquence d'augmenter les files d'accumulation de véhicules légers et de poids lourds nuisant à la sécurité et générant la prise de risque lors des dépassements ;

CONSIDERANT en tout état de cause que l'analyse de l'étude d'accidentalité dans sa globalité ne permet pas de mettre en évidence des zones d'accumulation d'accidents mortels mais qu'au contraire cette accidentologie est diffuse sur l'ensemble du réseau ;

CONSIDERANT par ailleurs que le Département a réalisé au cours des dernières années d'importantes opérations d'investissement ou actions tendant à supprimer les principales zones accidentogènes et qu'il mène au quotidien une surveillance de son réseau afin d'être réactif face à tout nouveau danger potentiel ;

CONSIDERANT le souci de la collectivité de mettre en cohérence les limitations de vitesse sur le réseau routier départemental en retrouvant un pas de 20 km/h entre les différentes zones traversées et ainsi, améliorer la lisibilité de la réglementation applicable et renforcer l'acceptation et l'observation des limitations en place ;

CONSIDERANT enfin qu'il s'infère de tout ce qui précède que la section de voirie routière départementale objet du présent arrêté ne présente pas d'incompatibilité en terme de sécurité routière avec une vitesse maximale autorisée relevée à 90 km/h en dehors des agglomérations et secteurs traversés justifiant, le cas échéant, une adaptation localisée de limitation de vitesse ;

ARRÊTE

Article 1er : La vitesse maximale autorisée est relevée à 90 km/h sur la RD 58E entre les PR 0+0 et 0+350.

Article 2 : Cette réglementation, applicable sur le réseau routier départemental, en dehors des agglomérations et des zones soumises à une réglementation locale plus contraignante, entre en vigueur à compter de la date de la publication du présent arrêté et de la mise en place de la signalisation réglementaire par les Services Techniques du Département.


Article 3 : Le présent arrêté est affiché dans les communes de Gimel-les-Cascades et Les Angles-sur-Corrèze.

Copie en est adressée aux Maires des communes concernées.

Article 4 : Copie du présent arrêté est adressée :

- à Monsieur le Préfet de la Corrèze ;
 - au Colonel commandant le Groupement de Gendarmerie Départementale de la Corrèze,
- chargés avec le Président du Conseil Départemental et chacun en ce qui le concerne, d'en assurer l'exécution.

Tulle, le 13 juillet 2023



Pascal COSTE,
Président du Conseil Départemental

voies et délais de recours : Le présent arrêté peut faire l'objet d'un recours en annulation introduit devant le Tribunal administratif de Limoges, dans le délai de deux mois à compter de sa publication, au moyen de l'application Télérecours citoyens, accessible sur le site www.telerecours.fr ou par courrier à l'adresse suivante, 2 Cours Bugeaud, 87000 LIMOGES.

DÉROGATION AUX 80 KM/H ÉTUDE D'ACCIDENTALITÉ SECTION 19D00058E_0034

CARACTÉRISTIQUES :

ROUTE : D58E
 PR+ABSCISSE DEBUT : 0+0
 PR+ABSCISSE FIN : 0+350
 LONGUEUR : 350 m
 COMMUNE(S) : Gimel-les-Cascades, Les Angles-sur-Corrèze
 CODE(S) INSEE : 19085, 19009



ACCIDENTALITÉ SUR LA PÉRIODE 2014-2018 (SOURCE BAAC) :

Index	PR	Abscisse	Date Heure	Commune	DCD	Blessés
-------	----	----------	------------	---------	-----	---------

OBSERVATIONS :

Pas d'accidentalité répétitive constatée sur la section durant la période observée.

DIRECTION DES ROUTES

A R R Ê T É 19D0005E1_0290

Portant réglementation permanente de la circulation sur la Route Départementale 5E1 hors agglomération sur le territoire des communes de Saint-Viance et Varetz

LE PRÉSIDENT

VU la loi n° 82.213 du 2 mars 1982, modifiée, relative aux droits et libertés des Communes, des Départements et des Régions,

VU la loi n° 83.8 du 7 janvier 1983, modifiée, relative à la répartition des compétences entre les Communes, les Départements, les Régions et l'État,

VU le Code Général des Collectivités Territoriales (CGCT) et notamment l'article L. 3221-4-1,

VU le Code de la Route et notamment les articles R.411-1 à R.411-9, R.411-25 à R.411-28, R.413-1 à R.413-16, et 413-17-II,

VU l'arrêté interministériel du 24 novembre 1967, modifié, relatif à la signalisation des routes et autoroutes,

VU l'instruction interministérielle sur la signalisation routière (Livre 1 – 4^{ème} Partie – Signalisation de prescription) approuvée par l'arrêté interministériel du 7 juin 1977, modifié,

VU la Loi d'Orientation des Mobilités n°2019-1428 du 24 décembre 2019, et notamment son article 36,

VU le Code de la Voirie Routière (et notamment son article L131-3),

VU le décret n° 2018-487 du 15 juin 2018,

VU l'étude d'accidentalité réalisée sur le réseau routier départemental de la Corrèze, et en particulier son extrait relatif à la section 19D0005E1_0290 annexé au présent arrêté,

VU l'avis favorable unanime du Conseil Départemental de la Corrèze en date du 5 juillet 2019,

VU l'avis favorable de la Commission Départementale de Sécurité Routière qui s'est réunie le 27 janvier 2020,

CONSIDERANT qu'en application des dispositions de l'article L.3221-4-1 du CGCT susvisé, le Président du Conseil Départemental peut fixer, pour les sections de routes hors agglomération relevant de sa compétence et ne comportant pas au moins deux voies affectées à un même sens de circulation, une vitesse maximale autorisée supérieure de 10 km/h à celle prévue par le Code de la route ;

CONSIDERANT qu'il ressort de l'extrait de l'étude d'accidentalité ci-annexé, spécialement conduite sur la section de voirie routière départementale n°5E1, objet du présent arrêté, implantée sur le territoire des communes de Saint-Viance et Varetz entre les PR 0+94 et 2+481, qu'aucun accident n'a été enregistré au fichier d'accidentologie des accidents corporels sur la période de référence de cinq ans ;

CONSIDERANT que cette densité d'accidentalité nulle constatée au cours de ces cinq années, très majoritairement placées sous l'empire d'une vitesse maximale autorisée à 90km/h, témoigne de l'absence totale d'impact en matière de sécurité routière qui s'attache au relèvement de la vitesse maximale autorisée de 10 km/h sur la section en cause ;

CONSIDERANT également que l'augmentation de la vitesse maximale autorisée sur cette section ne présente pas de risque d'aggravation de l'accidentalité et aurait un effet neutre en matière de causalité des accidents eu égard notamment aux caractéristiques géométriques adaptées de l'axe concerné ;

CONSIDERANT que la généralisation du 80 km/h a au contraire pour conséquence d'augmenter les files d'accumulation de véhicules légers et de poids lourds nuisant à la sécurité et générant la prise de risque lors des dépassements ;

CONSIDERANT en tout état de cause que l'analyse de l'étude d'accidentalité dans sa globalité ne permet pas de mettre en évidence des zones d'accumulation d'accidents mortels mais qu'au contraire cette accidentologie est diffuse sur l'ensemble du réseau ;

CONSIDERANT par ailleurs que le Département a réalisé au cours des dernières années d'importantes opérations d'investissement ou actions tendant à supprimer les principales zones accidentogènes et qu'il mène au quotidien une surveillance de son réseau afin d'être réactif face à tout nouveau danger potentiel ;

CONSIDERANT le souci de la collectivité de mettre en cohérence les limitations de vitesse sur le réseau routier départemental en retrouvant un pas de 20 km/h entre les différentes zones traversées et ainsi, améliorer la lisibilité de la réglementation applicable et renforcer l'acceptation et l'observation des limitations en place ;

CONSIDERANT enfin qu'il s'infère de tout ce qui précède que la section de voirie routière départementale objet du présent arrêté ne présente pas d'incompatibilité en terme de sécurité routière avec une vitesse maximale autorisée relevée à 90 km/h en dehors des agglomérations et secteurs traversés justifiant, le cas échéant, une adaptation localisée de limitation de vitesse ;

ARRÊTE

Article 1er : La vitesse maximale autorisée est relevée à 90 km/h sur la RD 5E1 entre les PR 0+94 et 2+481.

Article 2 : Cette réglementation, applicable sur le réseau routier départemental, en dehors des agglomérations et des zones soumises à une réglementation locale plus contraignante, entre en vigueur à compter de la date de la publication du présent arrêté et de la mise en place de la signalisation réglementaire par les Services Techniques du Département.

Article 3 : Le présent arrêté est affiché dans les communes de Saint-Viance et Varetz.
Copie en est adressée aux Maires des communes concernées.

Article 4 : Copie du présent arrêté est adressée :

- à Monsieur le Préfet de la Corrèze ;
 - au Colonel commandant le Groupement de Gendarmerie Départementale de la Corrèze,
- chargés avec le Président du Conseil Départemental et chacun en ce qui le concerne, d'en assurer l'exécution.

Tulle, le 13 juillet 2023

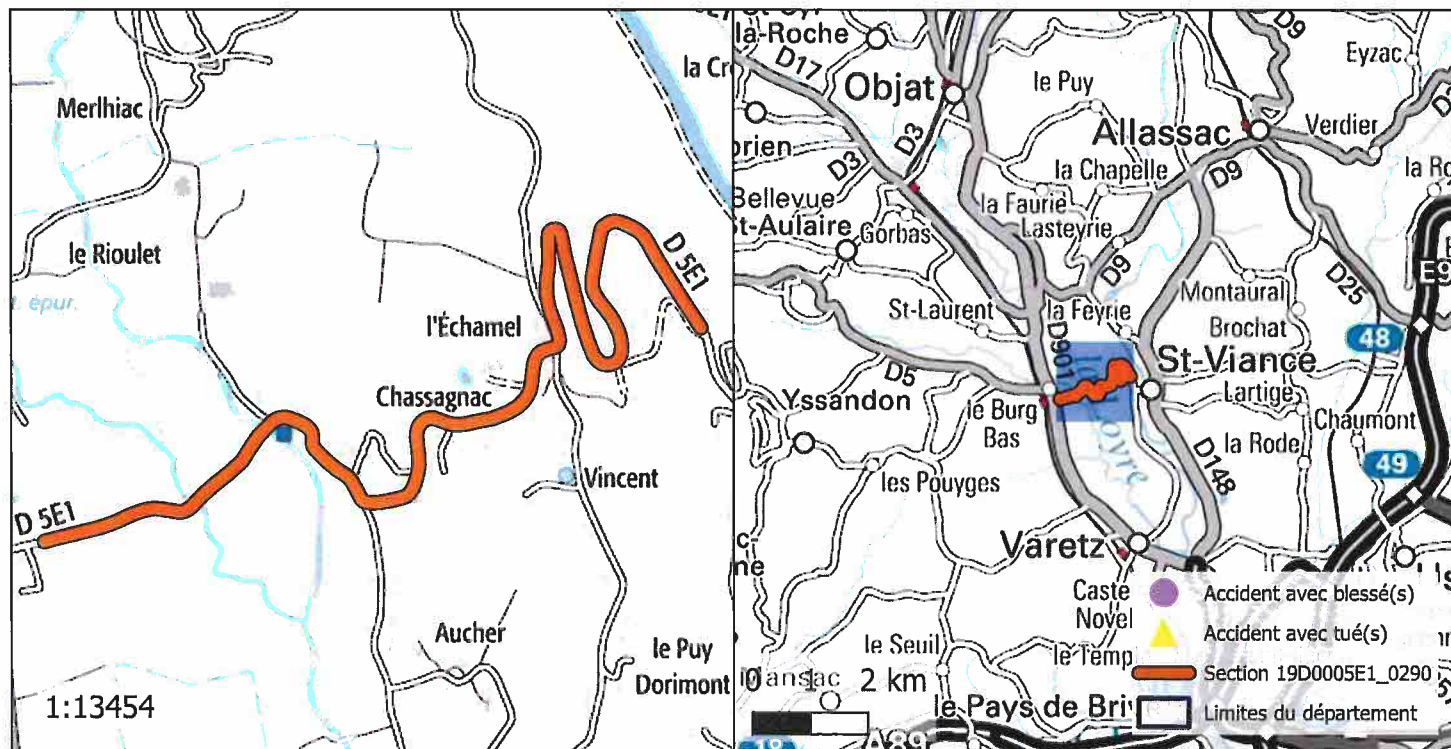

Pascal COSTE,
Président du Conseil Départemental

voies et délais de recours : Le présent arrêté peut faire l'objet d'un recours en annulation introduit devant le Tribunal administratif de Limoges, dans le délai de deux mois à compter de sa publication, au moyen de l'application Télérecours citoyens, accessible sur le site www.telerecours.fr ou par courrier à l'adresse suivante, 2 Cours Bugeaud, 87000 LIMOGES.

DÉROGATION AUX 80 KM/H ÉTUDE D'ACCIDENTALITÉ SECTION 19D0005E1_0290

CARACTÉRISTIQUES :

ROUTE : D5E1
 PR+ABSCISSE DEBUT : 0+94
 PR+ABSCISSE FIN : 2+481
 LONGUEUR : 2401 m
 COMMUNE(S) : Saint-Viance, Varetz
 CODE(S) INSEE : 19246, 19278



ACCIDENTALITÉ SUR LA PÉRIODE 2014-2018 (SOURCE BAAC) :

Index	PR	Abscisse	Date Heure	Commune	DCD	Blessés
-------	----	----------	------------	---------	-----	---------

OBSERVATIONS :

Pas d'accidentalité répétitive constatée sur la section durant la période observée.

DIRECTION DES ROUTES

A R R Ê T É 19D0005E2_0047

Portant réglementation permanente de la circulation sur la Route Départementale 5E2 hors agglomération sur le territoire des communes de Perpezac-le-Blanc et Saint-Cyprien

LE PRÉSIDENT

VU la loi n° 82.213 du 2 mars 1982, modifiée, relative aux droits et libertés des Communes, des Départements et des Régions,

VU la loi n° 83.8 du 7 janvier 1983, modifiée, relative à la répartition des compétences entre les Communes, les Départements, les Régions et l'État,

VU le Code Général des Collectivités Territoriales (CGCT) et notamment l'article L. 3221-4-1,

VU le Code de la Route et notamment les articles R.411-1 à R.411-9, R.411-25 à R.411-28, R.413-1 à R.413-16, et 413-17-II,

VU l'arrêté interministériel du 24 novembre 1967, modifié, relatif à la signalisation des routes et autoroutes,

VU l'instruction interministérielle sur la signalisation routière (Livre 1 – 4^{ème} Partie – Signalisation de prescription) approuvée par l'arrêté interministériel du 7 juin 1977, modifié,

VU la Loi d'Orientation des Mobilités n°2019-1428 du 24 décembre 2019, et notamment son article 36,

VU le Code de la Voirie Routière (et notamment son article L131-3),

VU le décret n° 2018-487 du 15 juin 2018,

VU l'étude d'accidentalité réalisée sur le réseau routier départemental de la Corrèze, et en particulier son extrait relatif à la section 19D0005E2_0047 annexé au présent arrêté,

VU l'avis favorable unanime du Conseil Départemental de la Corrèze en date du 5 juillet 2019,

VU l'avis favorable de la Commission Départementale de Sécurité Routière qui s'est réunie le 27 janvier 2020,

CONSIDERANT qu'en application des dispositions de l'article L.3221-4-1 du CGCT susvisé, le Président du Conseil Départemental peut fixer, pour les sections de routes hors agglomération relevant de sa compétence et ne comportant pas au moins deux voies affectées à un même sens de circulation, une vitesse maximale autorisée supérieure de 10 km/h à celle prévue par le Code de la route ;

CONSIDERANT qu'il ressort de l'extrait de l'étude d'accidentalité ci-annexé, spécialement conduite sur la section de voirie routière départementale n°5E2, objet du présent arrêté, implantée sur le territoire des communes de Perpezac-le-Blanc et Saint-Cyprien entre les PR 0+0 et 0+568, qu'aucun accident n'a été enregistré au fichier d'accidentologie des accidents corporels sur la période de référence de cinq ans ;

CONSIDERANT que cette densité d'accidentalité nulle constatée au cours de ces cinq années, très majoritairement placées sous l'empire d'une vitesse maximale autorisée à 90km/h, témoigne de l'absence totale d'impact en matière de sécurité routière qui s'attache au relèvement de la vitesse maximale autorisée de 10 km/h sur la section en cause ;

CONSIDERANT également que l'augmentation de la vitesse maximale autorisée sur cette section ne présente pas de risque d'aggravation de l'accidentalité et aurait un effet neutre en matière de causalité des accidents eu égard notamment aux caractéristiques géométriques adaptées de l'axe concerné ;

CONSIDERANT que la généralisation du 80 km/h a au contraire pour conséquence d'augmenter les files d'accumulation de véhicules légers et de poids lourds nuisant à la sécurité et générant la prise de risque lors des dépassements ;

CONSIDERANT en tout état de cause que l'analyse de l'étude d'accidentalité dans sa globalité ne permet pas de mettre en évidence des zones d'accumulation d'accidents mortels mais qu'au contraire cette accidentologie est diffuse sur l'ensemble du réseau ;

CONSIDERANT par ailleurs que le Département a réalisé au cours des dernières années d'importantes opérations d'investissement ou actions tendant à supprimer les principales zones accidentogènes et qu'il mène au quotidien une surveillance de son réseau afin d'être réactif face à tout nouveau danger potentiel ;

CONSIDERANT le souci de la collectivité de mettre en cohérence les limitations de vitesse sur le réseau routier départemental en retrouvant un pas de 20 km/h entre les différentes zones traversées et ainsi, améliorer la lisibilité de la réglementation applicable et renforcer l'acceptation et l'observation des limitations en place ;

CONSIDERANT enfin qu'il s'infère de tout ce qui précède que la section de voirie routière départementale objet du présent arrêté ne présente pas d'incompatibilité en terme de sécurité routière avec une vitesse maximale autorisée relevée à 90 km/h en dehors des agglomérations et secteurs traversés justifiant, le cas échéant, une adaptation localisée de limitation de vitesse ;

ARRÊTE

Article 1er : La vitesse maximale autorisée est relevée à 90 km/h sur la RD 5E2 entre les PR 0+0 et 0+568.


Article 2 : Cette réglementation, applicable sur le réseau routier départemental, en dehors des agglomérations et des zones soumises à une réglementation locale plus contraignante, entre en vigueur à compter de la date de la publication du présent arrêté et de la mise en place de la signalisation réglementaire par les Services Techniques du Département.

Article 3 : Le présent arrêté est affiché dans les communes de Perpezac-le-Blanc et Saint-Cyprien. Copie en est adressée aux Maires des communes concernées.

Article 4 : Copie du présent arrêté est adressée :

- à Monsieur le Préfet de la Corrèze ;
 - au Colonel commandant le Groupement de Gendarmerie Départementale de la Corrèze,
- chargés avec le Président du Conseil Départemental et chacun en ce qui le concerne, d'en assurer l'exécution.

Tulle, le 13 juillet 2023

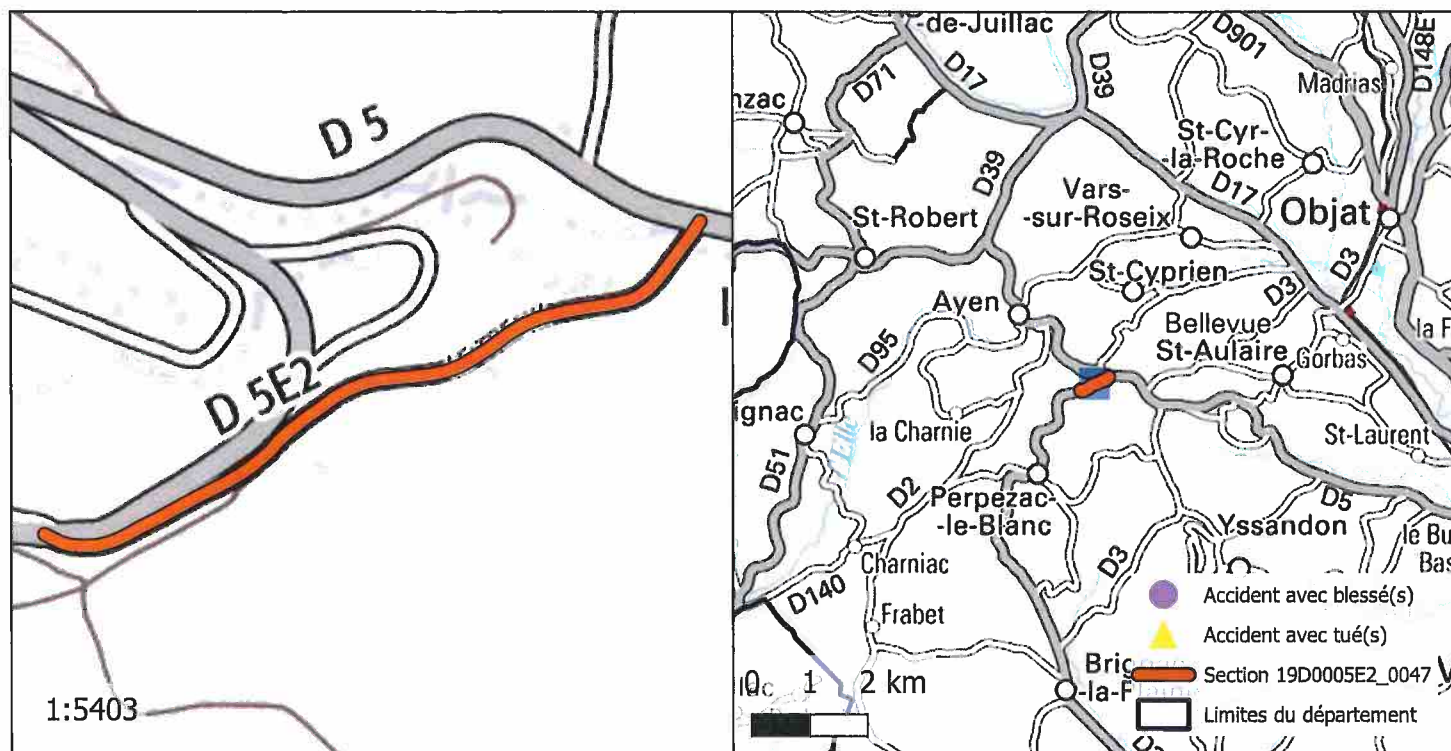

Pascal COSTE,
Président du Conseil Départemental

voies et délais de recours : Le présent arrêté peut faire l'objet d'un recours en annulation introduit devant le Tribunal administratif de Limoges, dans le délai de deux mois à compter de sa publication, au moyen de l'application Télérecours citoyens, accessible sur le site www.telerecours.fr ou par courrier à l'adresse suivante, 2 Cours Bugeaud, 87000 LIMOGES.

DÉROGATION AUX 80 KM/H ÉTUDE D'ACCIDENTALITÉ SECTION 19D0005E2_0047

CARACTÉRISTIQUES :

ROUTE : D5E2
 PR+ABSCISSE DEBUT : 0+0
 PR+ABSCISSE FIN : 0+568
 LONGUEUR : 568 m
 COMMUNE(S) : Perpezac-le-Blanc, Saint-Cyprien
 CODE(S) INSEE : 19161, 19195



ACCIDENTALITÉ SUR LA PÉRIODE 2014-2018 (SOURCE BAAC) :

Index	PR	Abscisse	Date Heure	Commune	DCD	Blessés
-------	----	----------	------------	---------	-----	---------

OBSERVATIONS :

Pas d'accidentalité répétitive constatée sur la section durant la période observée.

DIRECTION DES ROUTES

A R R Ê T É 19D00060E_0310

Portant réglementation permanente de la circulation sur la Route Départementale 60E hors agglomération sur le territoire des communes de Champagnac-la-Noaille et Le Jardin

LE PRÉSIDENT

VU la loi n° 82.213 du 2 mars 1982, modifiée, relative aux droits et libertés des Communes, des Départements et des Régions,

VU la loi n° 83.8 du 7 janvier 1983, modifiée, relative à la répartition des compétences entre les Communes, les Départements, les Régions et l'État,

VU le Code Général des Collectivités Territoriales (CGCT) et notamment l'article L. 3221-4-1,

VU le Code de la Route et notamment les articles R.411-1 à R.411-9, R.411-25 à R.411-28, R.413-1 à R.413-16, et 413-17-II,

VU l'arrêté interministériel du 24 novembre 1967, modifié, relatif à la signalisation des routes et autoroutes,

VU l'instruction interministérielle sur la signalisation routière (Livre 1 – 4^{ème} Partie – Signalisation de prescription) approuvée par l'arrêté interministériel du 7 juin 1977, modifié,

VU la Loi d'Orientation des Mobilités n°2019-1428 du 24 décembre 2019, et notamment son article 36,

VU le Code de la Voirie Routière (et notamment son article L131-3),

VU le décret n° 2018-487 du 15 juin 2018,

VU l'étude d'accidentalité réalisée sur le réseau routier départemental de la Corrèze, et en particulier son extrait relatif à la section 19D00060E_0310 annexé au présent arrêté,

VU l'avis favorable unanime du Conseil Départemental de la Corrèze en date du 5 juillet 2019,

VU l'avis favorable de la Commission Départementale de Sécurité Routière qui s'est réunie le 27 janvier 2020,

CONSIDERANT qu'en application des dispositions de l'article L.3221-4-1 du CGCT susvisé, le Président du Conseil Départemental peut fixer, pour les sections de routes hors agglomération relevant de sa compétence et ne comportant pas au moins deux voies affectées à un même sens de circulation, une vitesse maximale autorisée supérieure de 10 km/h à celle prévue par le Code de la route ;

CONSIDERANT qu'il ressort de l'extrait de l'étude d'accidentalité ci-annexé, spécialement conduite sur la section de voirie routière départementale n°60E, objet du présent arrêté, implantée sur le territoire des communes de Champagnac-la-Noaille et Le Jardin entre les PR 0+180 et 3+463, qu'aucun accident n'a été enregistré au fichier d'accidentologie des accidents corporels sur la période de référence de cinq ans ;

CONSIDERANT que cette densité d'accidentalité nulle constatée au cours de ces cinq années, très majoritairement placées sous l'empire d'une vitesse maximale autorisée à 90km/h, témoigne de l'absence totale d'impact en matière de sécurité routière qui s'attache au relèvement de la vitesse maximale autorisée de 10 km/h sur la section en cause ;

CONSIDERANT également que l'augmentation de la vitesse maximale autorisée sur cette section ne présente pas de risque d'aggravation de l'accidentalité et aurait un effet neutre en matière de causalité des accidents eu égard notamment aux caractéristiques géométriques adaptées de l'axe concerné ;

CONSIDERANT que la généralisation du 80 km/h a au contraire pour conséquence d'augmenter les files d'accumulation de véhicules légers et de poids lourds nuisant à la sécurité et générant la prise de risque lors des dépassements ;

CONSIDERANT en tout état de cause que l'analyse de l'étude d'accidentalité dans sa globalité ne permet pas de mettre en évidence des zones d'accumulation d'accidents mortels mais qu'au contraire cette accidentologie est diffuse sur l'ensemble du réseau ;

CONSIDERANT par ailleurs que le Département a réalisé au cours des dernières années d'importantes opérations d'investissement ou actions tendant à supprimer les principales zones accidentogènes et qu'il mène au quotidien une surveillance de son réseau afin d'être réactif face à tout nouveau danger potentiel ;

CONSIDERANT le souci de la collectivité de mettre en cohérence les limitations de vitesse sur le réseau routier départemental en retrouvant un pas de 20 km/h entre les différentes zones traversées et ainsi, améliorer la lisibilité de la réglementation applicable et renforcer l'acceptation et l'observation des limitations en place ;

CONSIDERANT enfin qu'il s'infère de tout ce qui précède que la section de voirie routière départementale objet du présent arrêté ne présente pas d'incompatibilité en terme de sécurité routière avec une vitesse maximale autorisée relevée à 90 km/h en dehors des agglomérations et secteurs traversés justifiant, le cas échéant, une adaptation localisée de limitation de vitesse ;

ARRÊTE

Article 1er : La vitesse maximale autorisée est relevée à 90 km/h sur la RD 60E entre les PR 0+180 et 3+463.

Article 2 : Cette réglementation, applicable sur le réseau routier départemental, en dehors des agglomérations et des zones soumises à une réglementation locale plus contraignante, entre en vigueur à compter de la date de la publication du présent arrêté et de la mise en place de la signalisation réglementaire par les Services Techniques du Département.

Article 3 : Le présent arrêté est affiché dans les communes de Champagnac-la-Noaille et Le Jardin. Copie en est adressée aux Maires des communes concernées.

Article 4 : Copie du présent arrêté est adressée :

- à Monsieur le Préfet de la Corrèze ;
 - au Colonel commandant le Groupement de Gendarmerie Départementale de la Corrèze,
- chargés avec le Président du Conseil Départemental et chacun en ce qui le concerne, d'en assurer l'exécution.

Tulle, le 13 juillet 2023

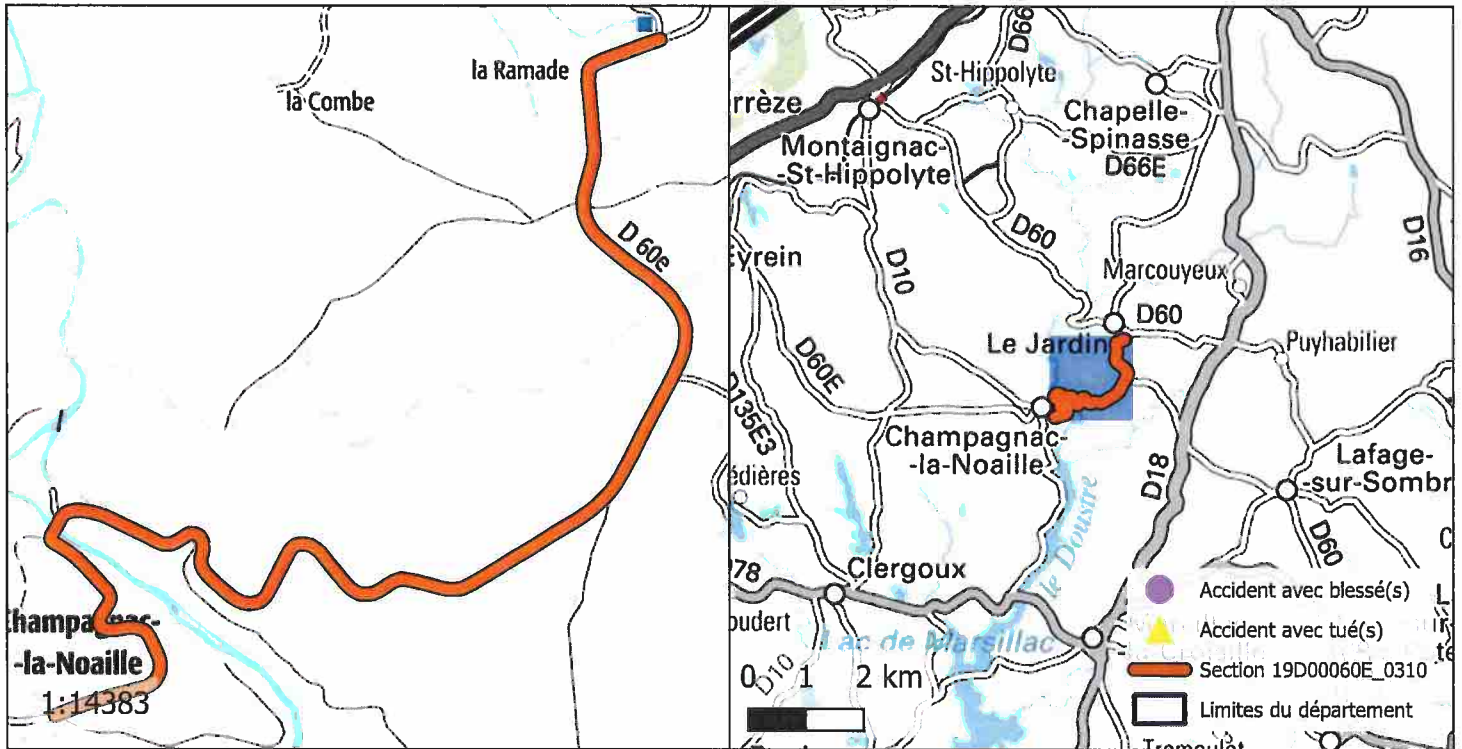

Pascal COSTE,
Président du Conseil Départemental

voies et délais de recours : Le présent arrêté peut faire l'objet d'un recours en annulation introduit devant le Tribunal administratif de Limoges, dans le délai de deux mois à compter de sa publication, au moyen de l'application Télérecours citoyens, accessible sur le site www.telerecours.fr ou par courrier à l'adresse suivante, 2 Cours Bugeaud, 87000 LIMOGES.

DÉROGATION AUX 80 KM/H ÉTUDE D'ACCIDENTALITÉ SECTION 19D00060E_0310

CARACTÉRISTIQUES :

ROUTE : D60E
 PR+ABSCISSE DEBUT : 0+180
 PR+ABSCISSE FIN : 3+463
 LONGUEUR : 3183 m
 COMMUNE(S) : Champagnac-la-Noaille, Le Jardin
 CODE(S) INSEE : 19039, 19092



ACCIDENTALITÉ SUR LA PÉRIODE 2014-2018 (SOURCE BAAC) :

Index	PR	Abscisse	Date Heure	Commune	DCD	Blessés
-------	----	----------	------------	---------	-----	---------

OBSERVATIONS :

Pas d'accidentalité répétitive constatée sur la section durant la période observée.

DIRECTION DES ROUTES

A R R Ê T É 19D00060E_0706

Portant réglementation permanente de la circulation sur la Route Départementale 60E hors agglomération sur le territoire de la commune de Champagnac-la-Noaille

LE PRÉSIDENT

VU la loi n° 82.213 du 2 mars 1982, modifiée, relative aux droits et libertés des Communes, des Départements et des Régions,

VU la loi n° 83.8 du 7 janvier 1983, modifiée, relative à la répartition des compétences entre les Communes, les Départements, les Régions et l'État,

VU le Code Général des Collectivités Territoriales (CGCT) et notamment l'article L. 3221-4-1,

VU le Code de la Route et notamment les articles R.411-1 à R.411-9, R.411-25 à R.411-28, R.413-1 à R.413-16, et 413-17-II,

VU l'arrêté interministériel du 24 novembre 1967, modifié, relatif à la signalisation des routes et autoroutes,

VU l'instruction interministérielle sur la signalisation routière (Livre 1 – 4^{ème} Partie – Signalisation de prescription) approuvée par l'arrêté interministériel du 7 juin 1977, modifié,

VU la Loi d'Orientation des Mobilités n°2019-1428 du 24 décembre 2019, et notamment son article 36,

VU le Code de la Voirie Routière (et notamment son article L131-3),

VU le décret n° 2018-487 du 15 juin 2018,

VU l'étude d'accidentalité réalisée sur le réseau routier départemental de la Corrèze, et en particulier son extrait relatif à la section 19D00060E_0706 annexé au présent arrêté,

VU l'avis favorable unanime du Conseil Départemental de la Corrèze en date du 5 juillet 2019,

VU l'avis favorable de la Commission Départementale de Sécurité Routière qui s'est réunie le 27 janvier 2020,

CONSIDERANT qu'en application des dispositions de l'article L.3221-4-1 du CGCT susvisé, le Président du Conseil Départemental peut fixer, pour les sections de routes hors agglomération relevant de sa compétence et ne comportant pas au moins deux voies affectées à un même sens de circulation, une vitesse maximale autorisée supérieure de 10 km/h à celle prévue par le Code de la route ;

CONSIDERANT qu'il ressort de l'extrait de l'étude d'accidentalité ci-annexé, spécialement conduite sur la section de voirie routière départementale n°60E, objet du présent arrêté, implantée sur le territoire de la commune de Champagnac-la-Noaille entre les PR 4+870 et 6+945, qu'aucun accident n'a été enregistré au fichier d'accidentologie des accidents corporels sur la période de référence de cinq ans ;

CONSIDERANT que cette densité d'accidentalité nulle constatée au cours de ces cinq années, très majoritairement placées sous l'empire d'une vitesse maximale autorisée à 90km/h, témoigne de l'absence totale d'impact en matière de sécurité routière qui s'attache au relèvement de la vitesse maximale autorisée de 10 km/h sur la section en cause ;

CONSIDERANT également que l'augmentation de la vitesse maximale autorisée sur cette section ne présente pas de risque d'aggravation de l'accidentalité et aurait un effet neutre en matière de causalité des accidents eu égard notamment aux caractéristiques géométriques adaptées de l'axe concerné ;

CONSIDERANT que la généralisation du 80 km/h a au contraire pour conséquence d'augmenter les files d'accumulation de véhicules légers et de poids lourds nuisant à la sécurité et générant la prise de risque lors des dépassements ;

CONSIDERANT en tout état de cause que l'analyse de l'étude d'accidentalité dans sa globalité ne permet pas de mettre en évidence des zones d'accumulation d'accidents mortels mais qu'au contraire cette accidentologie est diffuse sur l'ensemble du réseau ;

CONSIDERANT par ailleurs que le Département a réalisé au cours des dernières années d'importantes opérations d'investissement ou actions tendant à supprimer les principales zones accidentogènes et qu'il mène au quotidien une surveillance de son réseau afin d'être réactif face à tout nouveau danger potentiel ;

CONSIDERANT le souci de la collectivité de mettre en cohérence les limitations de vitesse sur le réseau routier départemental en retrouvant un pas de 20 km/h entre les différentes zones traversées et ainsi, améliorer la lisibilité de la réglementation applicable et renforcer l'acceptation et l'observation des limitations en place ;

CONSIDERANT enfin qu'il s'infère de tout ce qui précède que la section de voirie routière départementale objet du présent arrêté ne présente pas d'incompatibilité en terme de sécurité routière avec une vitesse maximale autorisée relevée à 90 km/h en dehors des agglomérations et secteurs traversés justifiant, le cas échéant, une adaptation localisée de limitation de vitesse ;

ARRÊTE

Article 1er : La vitesse maximale autorisée est relevée à 90 km/h sur la RD 60E entre les PR 4+870 et 6+945.

Article 2 : Cette réglementation, applicable sur le réseau routier départemental, en dehors des agglomérations et des zones soumises à une réglementation locale plus contraignante, entre en vigueur à compter de la date de la publication du présent arrêté et de la mise en place de la signalisation réglementaire par les Services Techniques du Département.

Article 3 : Le présent arrêté est affiché dans la commune de Champagnac-la-Noaille.
Copie en est adressée aux Maires des communes concernées.

Article 4 : Copie du présent arrêté est adressée :

- à Monsieur le Préfet de la Corrèze ;
 - au Colonel commandant le Groupement de Gendarmerie Départementale de la Corrèze,
- chargés avec le Président du Conseil Départemental et chacun en ce qui le concerne, d'en assurer l'exécution.

Tulle, le 13 juillet 2023

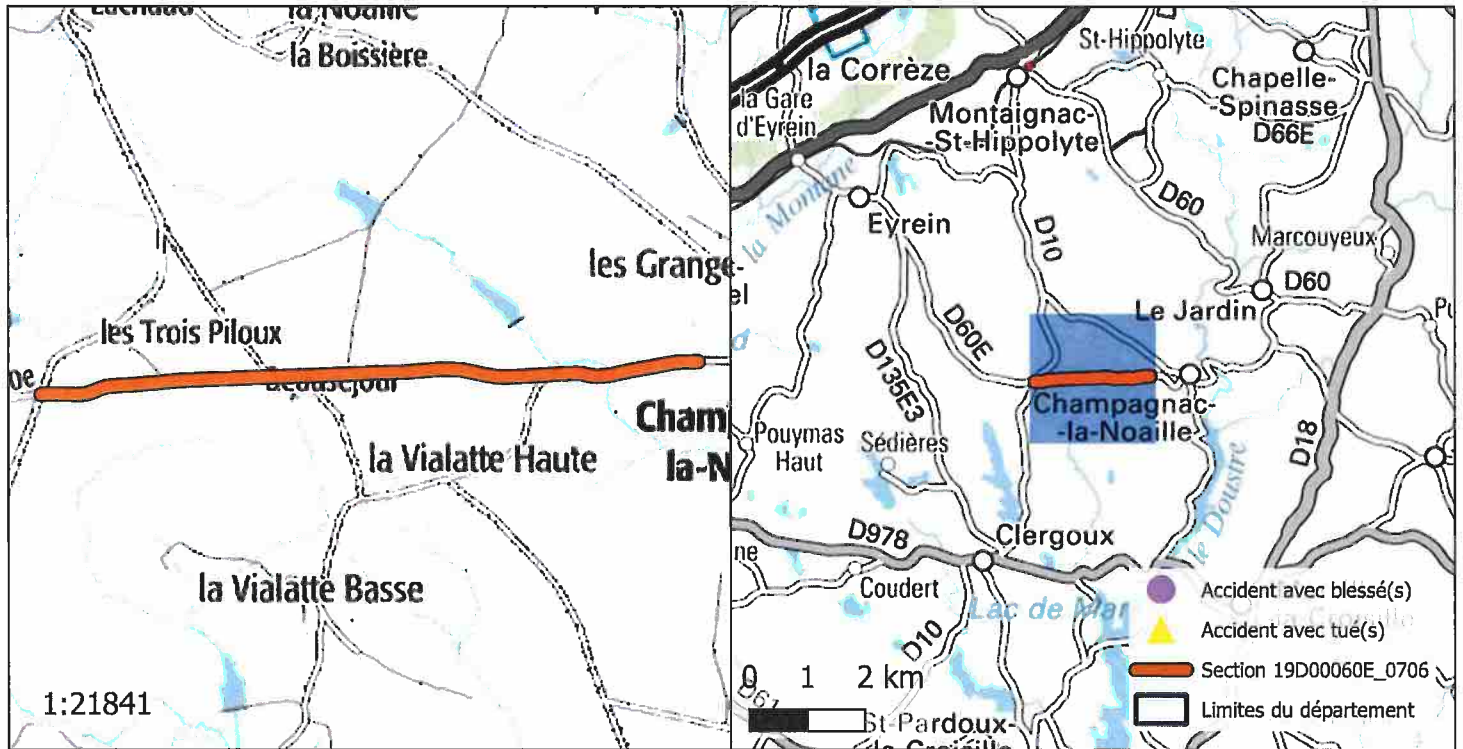

Pascal COSTE,
Président du Conseil Départemental

voies et délais de recours : Le présent arrêté peut faire l'objet d'un recours en annulation introduit devant le Tribunal administratif de Limoges, dans le délai de deux mois à compter de sa publication, au moyen de l'application Télérecours citoyens, accessible sur le site www.telerecours.fr ou par courrier à l'adresse suivante, 2 Cours Bugeaud, 87000 LIMOGES.

DÉROGATION AUX 80 KM/H ÉTUDE D'ACCIDENTALITÉ SECTION 19D00060E_0706

CARACTÉRISTIQUES :

ROUTE : D60E
 PR+ABSCISSE DEBUT : 4+870
 PR+ABSCISSE FIN : 6+945
 LONGUEUR : 1993 m
 COMMUNE(S) : Champagnac-la-Noaille
 CODE(S) INSEE : 19039



ACCIDENTALITÉ SUR LA PÉRIODE 2014-2018 (SOURCE BAAC) :

Index	PR	Abscisse	Date Heure	Commune	DCD	Blessés
-------	----	----------	------------	---------	-----	---------

OBSERVATIONS :

Pas d'accidentalité répétitive constatée sur la section durant la période observée.

DIRECTION DES ROUTES

A R R Ê T É 19D00060E_0851

Portant réglementation permanente de la circulation sur la Route Départementale 60E hors agglomération sur le territoire de la commune de Champagnac-la-Noaille

LE PRÉSIDENT

VU la loi n° 82.213 du 2 mars 1982, modifiée, relative aux droits et libertés des Communes, des Départements et des Régions,

VU la loi n° 83.8 du 7 janvier 1983, modifiée, relative à la répartition des compétences entre les Communes, les Départements, les Régions et l'État,

VU le Code Général des Collectivités Territoriales (CGCT) et notamment l'article L. 3221-4-1,

VU le Code de la Route et notamment les articles R.411-1 à R.411-9, R.411-25 à R.411-28, R.413-1 à R.413-16, et 413-17-II,

VU l'arrêté interministériel du 24 novembre 1967, modifié, relatif à la signalisation des routes et autoroutes,

VU l'instruction interministérielle sur la signalisation routière (Livre 1 – 4^{ème} Partie – Signalisation de prescription) approuvée par l'arrêté interministériel du 7 juin 1977, modifié,

VU la Loi d'Orientation des Mobilités n°2019-1428 du 24 décembre 2019, et notamment son article 36,

VU le Code de la Voirie Routière (et notamment son article L131-3),

VU le décret n° 2018-487 du 15 juin 2018,

VU l'étude d'accidentalité réalisée sur le réseau routier départemental de la Corrèze, et en particulier son extrait relatif à la section 19D00060E_0851 annexé au présent arrêté,

VU l'avis favorable unanime du Conseil Départemental de la Corrèze en date du 5 juillet 2019,

VU l'avis favorable de la Commission Départementale de Sécurité Routière qui s'est réunie le 27 janvier 2020,

CONSIDERANT qu'en application des dispositions de l'article L.3221-4-1 du CGCT susvisé, le Président du Conseil Départemental peut fixer, pour les sections de routes hors agglomération relevant de sa compétence et ne comportant pas au moins deux voies affectées à un même sens de circulation, une vitesse maximale autorisée supérieure de 10 km/h à celle prévue par le Code de la route ;

CONSIDERANT qu'il ressort de l'extrait de l'étude d'accidentalité ci-annexé, spécialement conduite sur la section de voirie routière départementale n°60E, objet du présent arrêté, implantée sur le territoire de la commune de Champagnac-la-Noaille entre les PR 6+945 et 7+586, qu'aucun accident n'a été enregistré au fichier d'accidentologie des accidents corporels sur la période de référence de cinq ans ;

CONSIDERANT que cette densité d'accidentalité nulle constatée au cours de ces cinq années, très majoritairement placées sous l'empire d'une vitesse maximale autorisée à 90km/h, témoigne de l'absence totale d'impact en matière de sécurité routière qui s'attache au relèvement de la vitesse maximale autorisée de 10 km/h sur la section en cause ;

CONSIDERANT également que l'augmentation de la vitesse maximale autorisée sur cette section ne présente pas de risque d'aggravation de l'accidentalité et aurait un effet neutre en matière de causalité des accidents eu égard notamment aux caractéristiques géométriques adaptées de l'axe concerné ;

CONSIDERANT que la généralisation du 80 km/h a au contraire pour conséquence d'augmenter les files d'accumulation de véhicules légers et de poids lourds nuisant à la sécurité et générant la prise de risque lors des dépassements ;

CONSIDERANT en tout état de cause que l'analyse de l'étude d'accidentalité dans sa globalité ne permet pas de mettre en évidence des zones d'accumulation d'accidents mortels mais qu'au contraire cette accidentologie est diffuse sur l'ensemble du réseau ;

CONSIDERANT par ailleurs que le Département a réalisé au cours des dernières années d'importantes opérations d'investissement ou actions tendant à supprimer les principales zones accidentogènes et qu'il mène au quotidien une surveillance de son réseau afin d'être réactif face à tout nouveau danger potentiel ;

CONSIDERANT le souci de la collectivité de mettre en cohérence les limitations de vitesse sur le réseau routier départemental en retrouvant un pas de 20 km/h entre les différentes zones traversées et ainsi, améliorer la lisibilité de la réglementation applicable et renforcer l'acceptation et l'observation des limitations en place ;

CONSIDERANT enfin qu'il s'infère de tout ce qui précède que la section de voirie routière départementale objet du présent arrêté ne présente pas d'incompatibilité en terme de sécurité routière avec une vitesse maximale autorisée relevée à 90 km/h en dehors des agglomérations et secteurs traversés justifiant, le cas échéant, une adaptation localisée de limitation de vitesse ;

ARRÊTE

Article 1er : La vitesse maximale autorisée est relevée à 90 km/h sur la RD 60E entre les PR 6+945 et 7+586.

Article 2 : Cette réglementation, applicable sur le réseau routier départemental, en dehors des agglomérations et des zones soumises à une réglementation locale plus contraignante, entre en vigueur à compter de la date de la publication du présent arrêté et de la mise en place de la signalisation réglementaire par les Services Techniques du Département.

Article 3 : Le présent arrêté est affiché dans la commune de Champagnac-la-Noaille.
Copie en est adressée aux Maires des communes concernées.

Article 4 : Copie du présent arrêté est adressée :

- à Monsieur le Préfet de la Corrèze ;
 - au Colonel commandant le Groupement de Gendarmerie Départementale de la Corrèze,
- chargés avec le Président du Conseil Départemental et chacun en ce qui le concerne, d'en assurer l'exécution.

Tulle, le 13 juillet 2023

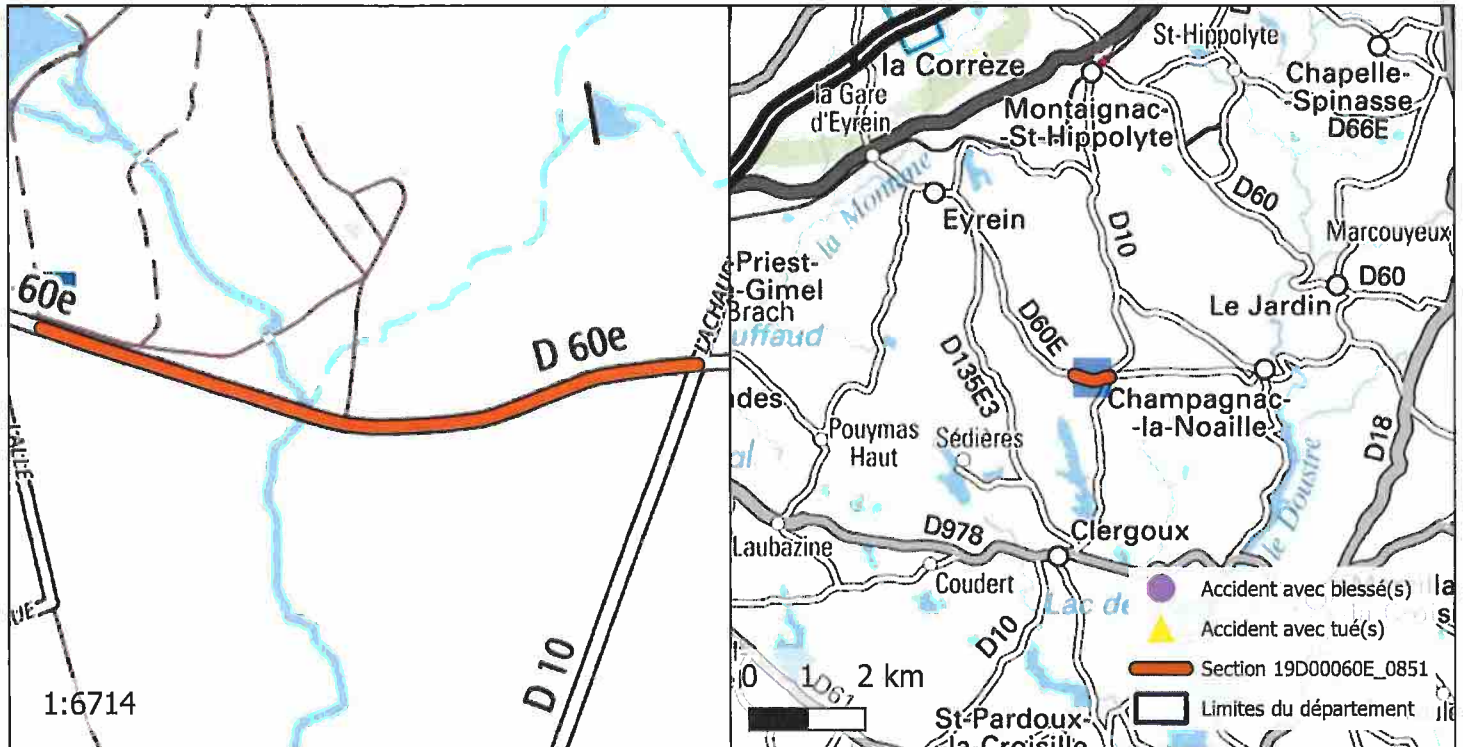

Pascal COSTE,
Président du Conseil Départemental

voies et délais de recours : Le présent arrêté peut faire l'objet d'un recours en annulation introduit devant le Tribunal administratif de Limoges, dans le délai de deux mois à compter de sa publication, au moyen de l'application Télérecours citoyens, accessible sur le site www.telerecours.fr ou par courrier à l'adresse suivante, 2 Cours Bugeaud, 87000 LIMOGES.

DÉROGATION AUX 80 KM/H ÉTUDE D'ACCIDENTALITÉ SECTION 19D00060E_0851

CARACTÉRISTIQUES :

ROUTE : D60E
 PR+ABSCISSE DEBUT : 6+945
 PR+ABSCISSE FIN : 7+586
 LONGUEUR : 631 m
 COMMUNE(S) : Champagnac-la-Noaille
 CODE(S) INSEE : 19039



ACCIDENTALITÉ SUR LA PÉRIODE 2014-2018 (SOURCE BAAC) :

Index	PR	Abscisse	Date Heure	Commune	DCD	Blessés
-------	----	----------	------------	---------	-----	---------

OBSERVATIONS :

Pas d'accidentalité répétitive constatée sur la section durant la période observée.

DIRECTION DES ROUTES

A R R Ê T É 19D00060E_1858

Portant réglementation permanente de la circulation sur la Route Départementale 60E hors agglomération sur le territoire des communes de Eyrein et Champagnac-la-Noaille

LE PRÉSIDENT

VU la loi n° 82.213 du 2 mars 1982, modifiée, relative aux droits et libertés des Communes, des Départements et des Régions,

VU la loi n° 83.8 du 7 janvier 1983, modifiée, relative à la répartition des compétences entre les Communes, les Départements, les Régions et l'État,

VU le Code Général des Collectivités Territoriales (CGCT) et notamment l'article L. 3221-4-1,

VU le Code de la Route et notamment les articles R.411-1 à R.411-9, R.411-25 à R.411-28, R.413-1 à R.413-16, et 413-17-II,

VU l'arrêté interministériel du 24 novembre 1967, modifié, relatif à la signalisation des routes et autoroutes,

VU l'instruction interministérielle sur la signalisation routière (Livre 1 – 4^{ème} Partie – Signalisation de prescription) approuvée par l'arrêté interministériel du 7 juin 1977, modifié,

VU la Loi d'Orientation des Mobilités n°2019-1428 du 24 décembre 2019, et notamment son article 36,

VU le Code de la Voirie Routière (et notamment son article L131-3),

VU le décret n° 2018-487 du 15 juin 2018,

VU l'étude d'accidentalité réalisée sur le réseau routier départemental de la Corrèze, et en particulier son extrait relatif à la section 19D00060E_1858 annexé au présent arrêté,

VU l'avis favorable unanime du Conseil Départemental de la Corrèze en date du 5 juillet 2019,

VU l'avis favorable de la Commission Départementale de Sécurité Routière qui s'est réunie le 27 janvier 2020,

CONSIDERANT qu'en application des dispositions de l'article L.3221-4-1 du CGCT susvisé, le Président du Conseil Départemental peut fixer, pour les sections de routes hors agglomération relevant de sa compétence et ne comportant pas au moins deux voies affectées à un même sens de circulation, une vitesse maximale autorisée supérieure de 10 km/h à celle prévue par le Code de la route ;

CONSIDERANT qu'il ressort de l'extrait de l'étude d'accidentalité ci-annexé, spécialement conduite sur la section de voirie routière départementale n°60E, objet du présent arrêté, implantée sur le territoire des communes de Eyrein et Champagnac-la-Noaille entre les PR 8+73 et 9+84, qu'aucun accident n'a été enregistré au fichier d'accidentologie des accidents corporels sur la période de référence de cinq ans ;

CONSIDERANT que cette densité d'accidentalité nulle constatée au cours de ces cinq années, très majoritairement placées sous l'empire d'une vitesse maximale autorisée à 90km/h, témoigne de l'absence totale d'impact en matière de sécurité routière qui s'attache au relèvement de la vitesse maximale autorisée de 10 km/h sur la section en cause ;

CONSIDERANT également que l'augmentation de la vitesse maximale autorisée sur cette section ne présente pas de risque d'aggravation de l'accidentalité et aurait un effet neutre en matière de causalité des accidents eu égard notamment aux caractéristiques géométriques adaptées de l'axe concerné ;

CONSIDERANT que la généralisation du 80 km/h a au contraire pour conséquence d'augmenter les files d'accumulation de véhicules légers et de poids lourds nuisant à la sécurité et générant la prise de risque lors des dépassements ;

CONSIDERANT en tout état de cause que l'analyse de l'étude d'accidentalité dans sa globalité ne permet pas de mettre en évidence des zones d'accumulation d'accidents mortels mais qu'au contraire cette accidentologie est diffuse sur l'ensemble du réseau ;

CONSIDERANT par ailleurs que le Département a réalisé au cours des dernières années d'importantes opérations d'investissement ou actions tendant à supprimer les principales zones accidentogènes et qu'il mène au quotidien une surveillance de son réseau afin d'être réactif face à tout nouveau danger potentiel ;

CONSIDERANT le souci de la collectivité de mettre en cohérence les limitations de vitesse sur le réseau routier départemental en retrouvant un pas de 20 km/h entre les différentes zones traversées et ainsi, améliorer la lisibilité de la réglementation applicable et renforcer l'acceptation et l'observation des limitations en place ;

CONSIDERANT enfin qu'il s'infère de tout ce qui précède que la section de voirie routière départementale objet du présent arrêté ne présente pas d'incompatibilité en terme de sécurité routière avec une vitesse maximale autorisée relevée à 90 km/h en dehors des agglomérations et secteurs traversés justifiant, le cas échéant, une adaptation localisée de limitation de vitesse ;

ARRÊTE

Article 1er : La vitesse maximale autorisée est relevée à 90 km/h sur la RD 60E entre les PR 8+73 et 9+84.


Article 2 : Cette réglementation, applicable sur le réseau routier départemental, en dehors des agglomérations et des zones soumises à une réglementation locale plus contraignante, entre en vigueur à compter de la date de la publication du présent arrêté et de la mise en place de la signalisation réglementaire par les Services Techniques du Département.

Article 3 : Le présent arrêté est affiché dans les communes de Eyrein et Champagnac-la-Noaille. Copie en est adressée aux Maires des communes concernées.

Article 4 : Copie du présent arrêté est adressée :

- à Monsieur le Préfet de la Corrèze ;
 - au Colonel commandant le Groupement de Gendarmerie Départementale de la Corrèze,
- chargés avec le Président du Conseil Départemental et chacun en ce qui le concerne, d'en assurer l'exécution.

Tulle, le 13 juillet 2023

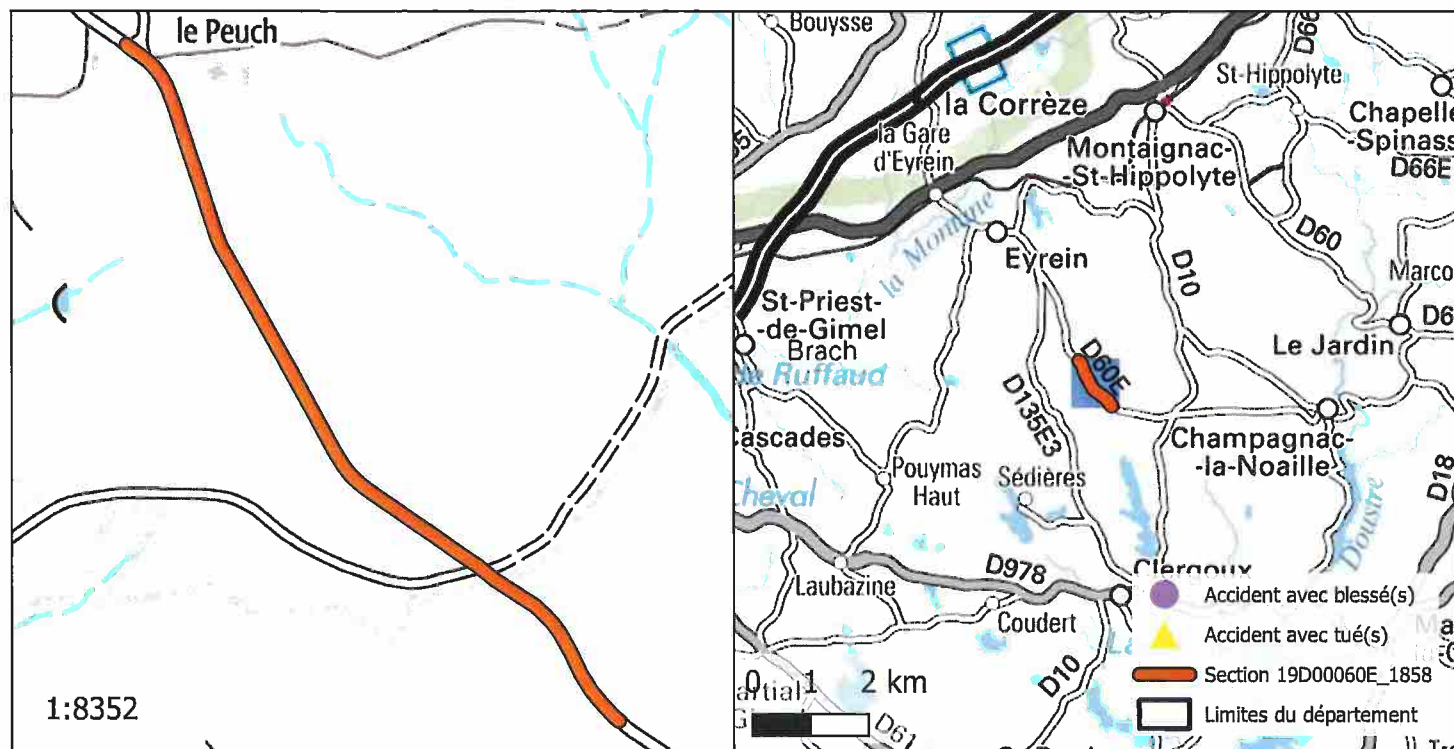

Pascal COSTE,
Président du Conseil Départemental

voies et délais de recours : Le présent arrêté peut faire l'objet d'un recours en annulation introduit devant le Tribunal administratif de Limoges, dans le délai de deux mois à compter de sa publication, au moyen de l'application Télérecours citoyens, accessible sur le site www.tele-recours.fr ou par courrier à l'adresse suivante, 2 Cours Bugeaud, 87000 LIMOGES.

DÉROGATION AUX 80 KM/H ÉTUDE D'ACCIDENTALITÉ SECTION 19D00060E_1858

CARACTÉRISTIQUES :

ROUTE : D60E
 PR+ABSCISSE DEBUT : 8+73
 PR+ABSCISSE FIN : 9+84
 LONGUEUR : 991 m
 COMMUNE(S) : Eyrein, Champagnac-la-Noaille
 CODE(S) INSEE : 19081, 19039



ACCIDENTALITÉ SUR LA PÉRIODE 2014-2018 (SOURCE BAAC) :

Index	PR	Abscisse	Date Heure	Commune	DCD	Blessés
-------	----	----------	------------	---------	-----	---------

OBSERVATIONS :

Pas d'accidentalité répétitive constatée sur la section durant la période observée.

DIRECTION DES ROUTES

A R R Ê T É 19D00060E_1859

Portant réglementation permanente de la circulation
sur la Route Départementale 60E hors agglomération
sur le territoire de la commune de Eyrein

LE PRÉSIDENT

VU la loi n° 82.213 du 2 mars 1982, modifiée, relative aux droits et libertés des Communes, des Départements et des Régions,

VU la loi n° 83.8 du 7 janvier 1983, modifiée, relative à la répartition des compétences entre les Communes, les Départements, les Régions et l'État,

VU le Code Général des Collectivités Territoriales (CGCT) et notamment l'article L. 3221-4-1,

VU le Code de la Route et notamment les articles R.411-1 à R.411-9, R.411-25 à R.411-28, R.413-1 à R.413-16, et 413-17-II,

VU l'arrêté interministériel du 24 novembre 1967, modifié, relatif à la signalisation des routes et autoroutes,

VU l'instruction interministérielle sur la signalisation routière (Livre 1 – 4^{ème} Partie – Signalisation de prescription) approuvée par l'arrêté interministériel du 7 juin 1977, modifié,

VU la Loi d'Orientation des Mobilités n°2019-1428 du 24 décembre 2019, et notamment son article 36,

VU le Code de la Voirie Routière (et notamment son article L131-3),

VU le décret n° 2018-487 du 15 juin 2018,

VU l'étude d'accidentalité réalisée sur le réseau routier départemental de la Corrèze, et en particulier son extrait relatif à la section 19D00060E_1859 annexé au présent arrêté,

VU l'avis favorable unanime du Conseil Départemental de la Corrèze en date du 5 juillet 2019,

VU l'avis favorable de la Commission Départementale de Sécurité Routière qui s'est réunie le 27 janvier 2020,

CONSIDERANT qu'en application des dispositions de l'article L.3221-4-1 du CGCT susvisé, le Président du Conseil Départemental peut fixer, pour les sections de routes hors agglomération relevant de sa compétence et ne comportant pas au moins deux voies affectées à un même sens de circulation, une vitesse maximale autorisée supérieure de 10 km/h à celle prévue par le Code de la route ;

CONSIDERANT qu'il ressort de l'extrait de l'étude d'accidentalité ci-annexé, spécialement conduite sur la section de voirie routière départementale n°60E, objet du présent arrêté, implantée sur le territoire de la commune de Eyrein entre les PR 9+623 et 10+969, qu'aucun accident n'a été enregistré au fichier d'accidentologie des accidents corporels sur la période de référence de cinq ans ;

CONSIDERANT que cette densité d'accidentalité nulle constatée au cours de ces cinq années, très majoritairement placées sous l'empire d'une vitesse maximale autorisée à 90km/h, témoigne de l'absence totale d'impact en matière de sécurité routière qui s'attache au relèvement de la vitesse maximale autorisée de 10 km/h sur la section en cause ;

CONSIDERANT également que l'augmentation de la vitesse maximale autorisée sur cette section ne présente pas de risque d'aggravation de l'accidentalité et aurait un effet neutre en matière de causalité des accidents eu égard notamment aux caractéristiques géométriques adaptées de l'axe concerné ;

CONSIDERANT que la généralisation du 80 km/h a au contraire pour conséquence d'augmenter les files d'accumulation de véhicules légers et de poids lourds nuisant à la sécurité et générant la prise de risque lors des dépassements ;

CONSIDERANT en tout état de cause que l'analyse de l'étude d'accidentalité dans sa globalité ne permet pas de mettre en évidence des zones d'accumulation d'accidents mortels mais qu'au contraire cette accidentologie est diffuse sur l'ensemble du réseau ;

CONSIDERANT par ailleurs que le Département a réalisé au cours des dernières années d'importantes opérations d'investissement ou actions tendant à supprimer les principales zones accidentogènes et qu'il mène au quotidien une surveillance de son réseau afin d'être réactif face à tout nouveau danger potentiel ;

CONSIDERANT le souci de la collectivité de mettre en cohérence les limitations de vitesse sur le réseau routier départemental en retrouvant un pas de 20 km/h entre les différentes zones traversées et ainsi, améliorer la lisibilité de la réglementation applicable et renforcer l'acceptation et l'observation des limitations en place ;

CONSIDERANT enfin qu'il s'infère de tout ce qui précède que la section de voirie routière départementale objet du présent arrêté ne présente pas d'incompatibilité en terme de sécurité routière avec une vitesse maximale autorisée relevée à 90 km/h en dehors des agglomérations et secteurs traversés justifiant, le cas échéant, une adaptation localisée de limitation de vitesse ;

ARRÊTE

Article 1er : La vitesse maximale autorisée est relevée à 90 km/h sur la RD 60E entre les PR 9+623 et 10+969.

Article 2 : Cette réglementation, applicable sur le réseau routier départemental, en dehors des agglomérations et des zones soumises à une réglementation locale plus contraignante, entre en vigueur à compter de la date de la publication du présent arrêté et de la mise en place de la signalisation réglementaire par les Services Techniques du Département.

Article 3 : Le présent arrêté est affiché dans la commune de Eyrein.
Copie en est adressée aux Maires des communes concernées.

Article 4 : Copie du présent arrêté est adressée :

- à Monsieur le Préfet de la Corrèze ;
 - au Colonel commandant le Groupement de Gendarmerie Départementale de la Corrèze,
- chargés avec le Président du Conseil Départemental et chacun en ce qui le concerne, d'en assurer l'exécution.

Tulle, le 13 juillet 2023

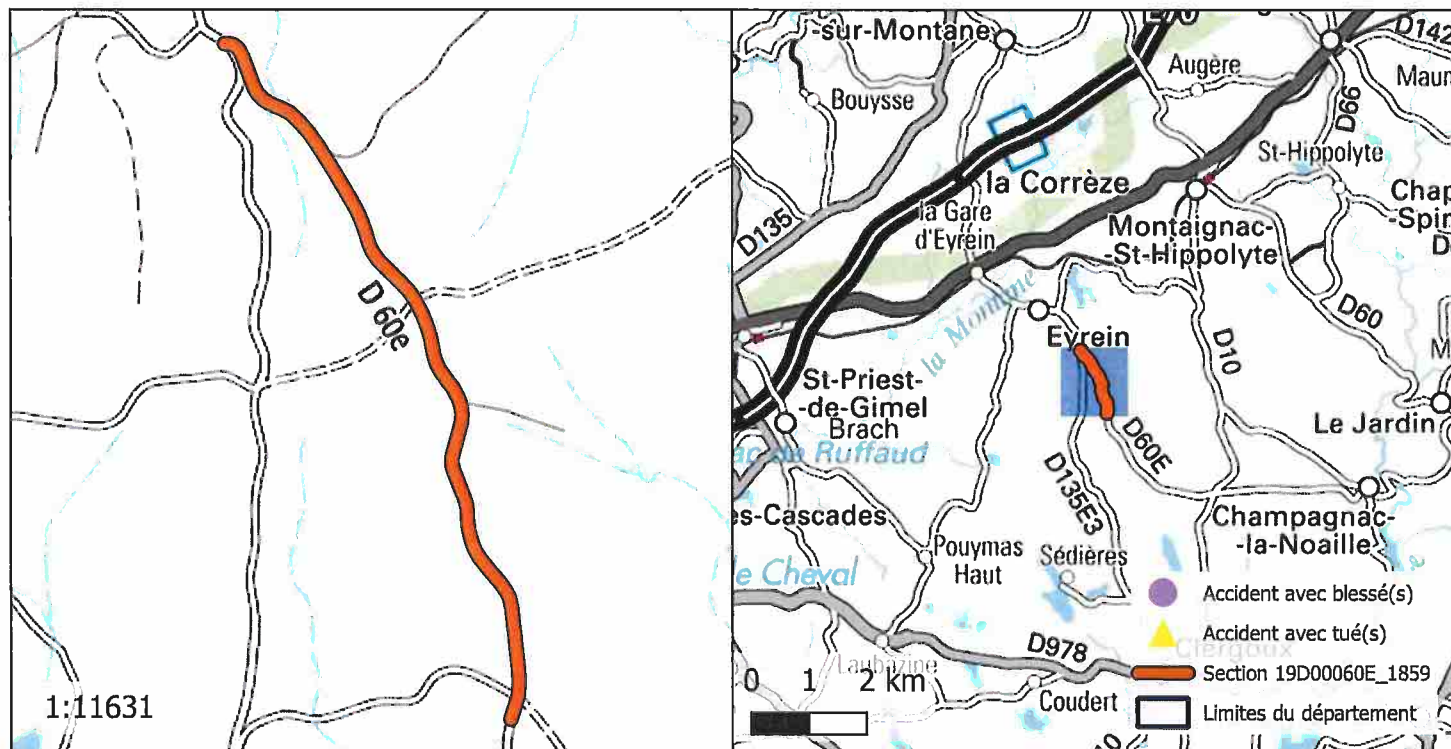

Pascal COSTE,
Président du Conseil Départemental

voies et délais de recours : Le présent arrêté peut faire l'objet d'un recours en annulation introduit devant le Tribunal administratif de Limoges, dans le délai de deux mois à compter de sa publication, au moyen de l'application Télérecours citoyens, accessible sur le site www.telerecours.fr ou par courrier à l'adresse suivante, 2 Cours Bugeaud, 87000 LIMOGES.

DÉROGATION AUX 80 KM/H ÉTUDE D'ACCIDENTALITÉ SECTION 19D00060E_1859

CARACTÉRISTIQUES :

ROUTE : D60E
 PR+ABSCISSE DEBUT : 9+623
 PR+ABSCISSE FIN : 10+969
 LONGUEUR : 1247 m
 COMMUNE(S) : Eyrein
 CODE(S) INSEE : 19081



ACCIDENTALITÉ SUR LA PÉRIODE 2014-2018 (SOURCE BAAC) :

Index	PR	Abscisse	Date Heure	Commune	DCD	Blessés
-------	----	----------	------------	---------	-----	---------

OBSERVATIONS :

Pas d'accidentalité répétitive constatée sur la section durant la période observée.

DIRECTION DES ROUTES

A R R Ê T É 19D00061E_0254

Portant réglementation permanente de la circulation
sur la Route Départementale 61E hors agglomération
sur le territoire de la commune de Saint-Martial-de-
Gimel

LE PRÉSIDENT

VU la loi n° 82.213 du 2 mars 1982, modifiée, relative aux droits et libertés des Communes, des Départements et des Régions,

VU la loi n° 83.8 du 7 janvier 1983, modifiée, relative à la répartition des compétences entre les Communes, les Départements, les Régions et l'État,

VU le Code Général des Collectivités Territoriales (CGCT) et notamment l'article L. 3221-4-1,

VU le Code de la Route et notamment les articles R.411-1 à R.411-9, R.411-25 à R.411-28, R.413-1 à R.413-16, et 413-17-II,

VU l'arrêté interministériel du 24 novembre 1967, modifié, relatif à la signalisation des routes et autoroutes,

VU l'instruction interministérielle sur la signalisation routière (Livre 1 – 4^{ème} Partie – Signalisation de prescription) approuvée par l'arrêté interministériel du 7 juin 1977, modifié,

VU la Loi d'Orientation des Mobilités n°2019-1428 du 24 décembre 2019, et notamment son article 36,

VU le Code de la Voirie Routière (et notamment son article L131-3),

VU le décret n° 2018-487 du 15 juin 2018,

VU l'étude d'accidentalité réalisée sur le réseau routier départemental de la Corrèze, et en particulier son extrait relatif à la section 19D00061E_0254 annexé au présent arrêté,

VU l'avis favorable unanime du Conseil Départemental de la Corrèze en date du 5 juillet 2019,

VU l'avis favorable de la Commission Départementale de Sécurité Routière qui s'est réunie le 27 janvier 2020,

CONSIDERANT qu'en application des dispositions de l'article L.3221-4-1 du CGCT susvisé, le Président du Conseil Départemental peut fixer, pour les sections de routes hors agglomération relevant de sa compétence et ne comportant pas au moins deux voies affectées à un même sens de circulation, une vitesse maximale autorisée supérieure de 10 km/h à celle prévue par le Code de la route ;

CONSIDERANT qu'il ressort de l'extrait de l'étude d'accidentalité ci-annexé, spécialement conduite sur la section de voirie routière départementale n°61E, objet du présent arrêté, implantée sur le territoire de la commune de Saint-Martial-de-Gimel entre les PR 0+0 et 1+350, qu'aucun accident n'a été enregistré au fichier d'accidentologie des accidents corporels sur la période de référence de cinq ans ;

CONSIDERANT que cette densité d'accidentalité nulle constatée au cours de ces cinq années, très majoritairement placées sous l'empire d'une vitesse maximale autorisée à 90km/h, témoigne de l'absence totale d'impact en matière de sécurité routière qui s'attache au relèvement de la vitesse maximale autorisée de 10 km/h sur la section en cause ;

CONSIDERANT également que l'augmentation de la vitesse maximale autorisée sur cette section ne présente pas de risque d'aggravation de l'accidentalité et aurait un effet neutre en matière de causalité des accidents eu égard notamment aux caractéristiques géométriques adaptées de l'axe concerné ;

CONSIDERANT que la généralisation du 80 km/h a au contraire pour conséquence d'augmenter les files d'accumulation de véhicules légers et de poids lourds nuisant à la sécurité et générant la prise de risque lors des dépassements ;

CONSIDERANT en tout état de cause que l'analyse de l'étude d'accidentalité dans sa globalité ne permet pas de mettre en évidence des zones d'accumulation d'accidents mortels mais qu'au contraire cette accidentologie est diffuse sur l'ensemble du réseau ;

CONSIDERANT par ailleurs que le Département a réalisé au cours des dernières années d'importantes opérations d'investissement ou actions tendant à supprimer les principales zones accidentogènes et qu'il mène au quotidien une surveillance de son réseau afin d'être réactif face à tout nouveau danger potentiel ;

CONSIDERANT le souci de la collectivité de mettre en cohérence les limitations de vitesse sur le réseau routier départemental en retrouvant un pas de 20 km/h entre les différentes zones traversées et ainsi, améliorer la lisibilité de la réglementation applicable et renforcer l'acceptation et l'observation des limitations en place ;

CONSIDERANT enfin qu'il s'infère de tout ce qui précède que la section de voirie routière départementale objet du présent arrêté ne présente pas d'incompatibilité en terme de sécurité routière avec une vitesse maximale autorisée relevée à 90 km/h en dehors des agglomérations et secteurs traversés justifiant, le cas échéant, une adaptation localisée de limitation de vitesse ;

ARRÊTE

Article 1er : La vitesse maximale autorisée est relevée à 90 km/h sur la RD 61E entre les PR 0+0 et 1+350.


Article 2 : Cette réglementation, applicable sur le réseau routier départemental, en dehors des agglomérations et des zones soumises à une réglementation locale plus contraignante, entre en vigueur à compter de la date de la publication du présent arrêté et de la mise en place de la signalisation réglementaire par les Services Techniques du Département.

Article 3 : Le présent arrêté est affiché dans la commune de Saint-Martial-de-Gimel.
Copie en est adressée aux Maires des communes concernées.

Article 4 : Copie du présent arrêté est adressée :

- à Monsieur le Préfet de la Corrèze ;
 - au Colonel commandant le Groupement de Gendarmerie Départementale de la Corrèze,
- chargés avec le Président du Conseil Départemental et chacun en ce qui le concerne, d'en assurer l'exécution.

Tulle, le 13 juillet 2023

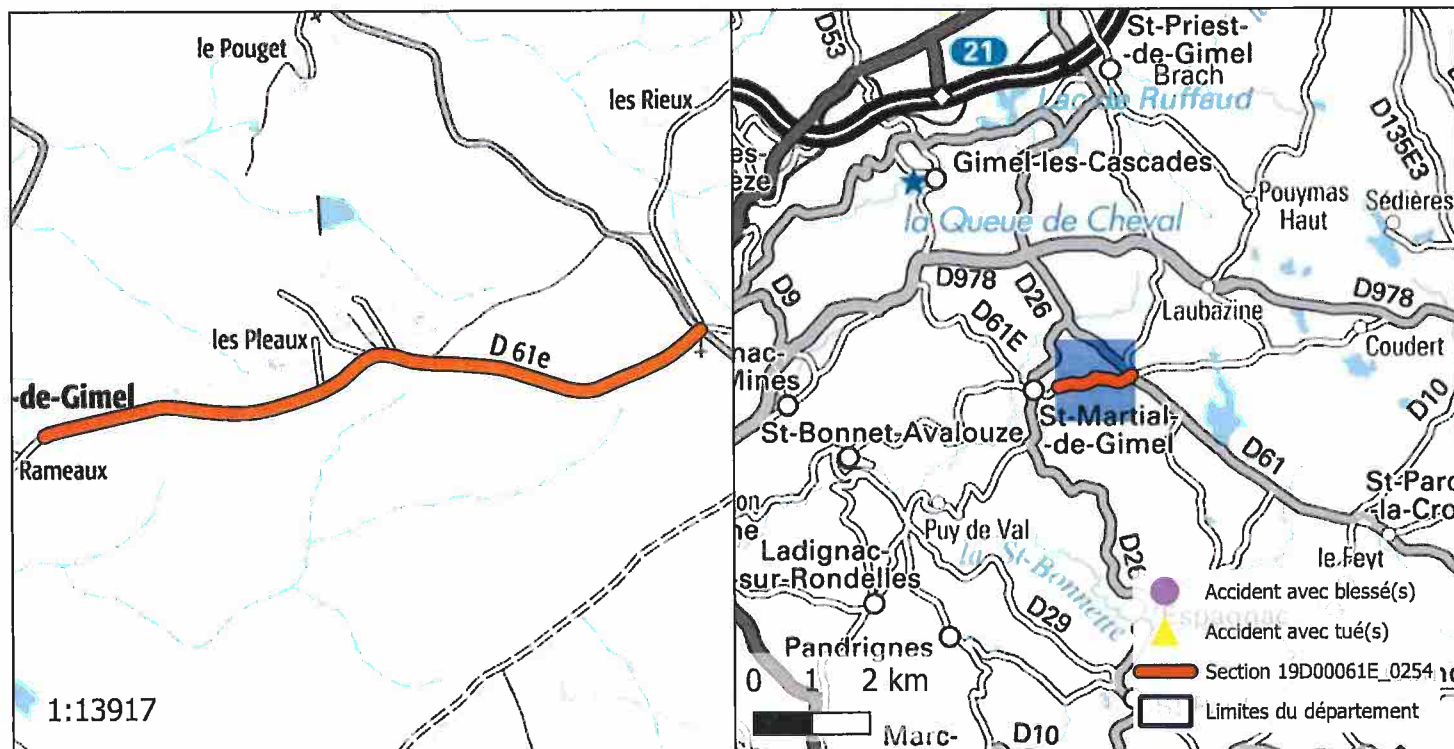

Pascal COSTE,
Président du Conseil Départemental

voies et délais de recours : Le présent arrêté peut faire l'objet d'un recours en annulation introduit devant le Tribunal administratif de Limoges, dans le délai de deux mois à compter de sa publication, au moyen de l'application Télérecours citoyens, accessible sur le site www.telerecours.fr ou par courrier à l'adresse suivante, 2 Cours Bugeaud, 87000 LIMOGES.

DÉROGATION AUX 80 KM/H ÉTUDE D'ACCIDENTALITÉ SECTION 19D00061E_0254

CARACTÉRISTIQUES :

ROUTE : D61E
 PR+ABSCISSE DEBUT : 0+0
 PR+ABSCISSE FIN : 1+350
 LONGUEUR : 1339 m
 COMMUNE(S) : Saint-Martial-de-Gimel
 CODE(S) INSEE : 19220



ACCIDENTALITÉ SUR LA PÉRIODE 2014-2018 (SOURCE BAAC) :

Index	PR	Abscisse	Date Heure	Commune	DCD	Blessés
-------	----	----------	------------	---------	-----	---------

OBSERVATIONS :

Pas d'accidentalité répétitive constatée sur la section durant la période observée.

DIRECTION DES ROUTES

A R R Ê T É 19D00061E_0518

Portant réglementation permanente de la circulation sur la Route Départementale 61E hors agglomération sur le territoire de la commune de Saint-Martial-de-Gimel

LE PRÉSIDENT

VU la loi n° 82.213 du 2 mars 1982, modifiée, relative aux droits et libertés des Communes, des Départements et des Régions,

VU la loi n° 83.8 du 7 janvier 1983, modifiée, relative à la répartition des compétences entre les Communes, les Départements, les Régions et l'État,

VU le Code Général des Collectivités Territoriales (CGCT) et notamment l'article L. 3221-4-1,

VU le Code de la Route et notamment les articles R.411-1 à R.411-9, R.411-25 à R.411-28, R.413-1 à R.413-16, et 413-17-II,

VU l'arrêté interministériel du 24 novembre 1967, modifié, relatif à la signalisation des routes et autoroutes,

VU l'instruction interministérielle sur la signalisation routière (Livre 1 – 4^{ème} Partie – Signalisation de prescription) approuvée par l'arrêté interministériel du 7 juin 1977, modifié,

VU la Loi d'Orientation des Mobilités n°2019-1428 du 24 décembre 2019, et notamment son article 36,

VU le Code de la Voirie Routière (et notamment son article L131-3),

VU le décret n° 2018-487 du 15 juin 2018,

VU l'étude d'accidentalité réalisée sur le réseau routier départemental de la Corrèze, et en particulier son extrait relatif à la section 19D00061E_0518 annexé au présent arrêté,

VU l'avis favorable unanime du Conseil Départemental de la Corrèze en date du 5 juillet 2019,

VU l'avis favorable de la Commission Départementale de Sécurité Routière qui s'est réunie le 27 janvier 2020,

CONSIDERANT qu'en application des dispositions de l'article L.3221-4-1 du CGCT susvisé, le Président du Conseil Départemental peut fixer, pour les sections de routes hors agglomération relevant de sa compétence et ne comportant pas au moins deux voies affectées à un même sens de circulation, une vitesse maximale autorisée supérieure de 10 km/h à celle prévue par le Code de la route ;

CONSIDERANT qu'il ressort de l'extrait de l'étude d'accidentalité ci-annexé, spécialement conduite sur la section de voirie routière départementale n°61E, objet du présent arrêté, implantée sur le territoire de la commune de Saint-Martial-de-Gimel entre les PR 2+117 et 5+529, qu'aucun accident n'a été enregistré au fichier d'accidentologie des accidents corporels sur la période de référence de cinq ans ;

CONSIDERANT que cette densité d'accidentalité nulle constatée au cours de ces cinq années, très majoritairement placées sous l'empire d'une vitesse maximale autorisée à 90km/h, témoigne de l'absence totale d'impact en matière de sécurité routière qui s'attache au relèvement de la vitesse maximale autorisée de 10 km/h sur la section en cause ;

CONSIDERANT également que l'augmentation de la vitesse maximale autorisée sur cette section ne présente pas de risque d'aggravation de l'accidentalité et aurait un effet neutre en matière de causalité des accidents eu égard notamment aux caractéristiques géométriques adaptées de l'axe concerné ;

CONSIDERANT que la généralisation du 80 km/h a au contraire pour conséquence d'augmenter les files d'accumulation de véhicules légers et de poids lourds nuisant à la sécurité et générant la prise de risque lors des dépassements ;

CONSIDERANT en tout état de cause que l'analyse de l'étude d'accidentalité dans sa globalité ne permet pas de mettre en évidence des zones d'accumulation d'accidents mortels mais qu'au contraire cette accidentologie est diffuse sur l'ensemble du réseau ;

CONSIDERANT par ailleurs que le Département a réalisé au cours des dernières années d'importantes opérations d'investissement ou actions tendant à supprimer les principales zones accidentogènes et qu'il mène au quotidien une surveillance de son réseau afin d'être réactif face à tout nouveau danger potentiel ;

CONSIDERANT le souci de la collectivité de mettre en cohérence les limitations de vitesse sur le réseau routier départemental en retrouvant un pas de 20 km/h entre les différentes zones traversées et ainsi, améliorer la lisibilité de la réglementation applicable et renforcer l'acceptation et l'observation des limitations en place ;

CONSIDERANT enfin qu'il s'infère de tout ce qui précède que la section de voirie routière départementale objet du présent arrêté ne présente pas d'incompatibilité en terme de sécurité routière avec une vitesse maximale autorisée relevée à 90 km/h en dehors des agglomérations et secteurs traversés justifiant, le cas échéant, une adaptation localisée de limitation de vitesse ;

ARRÊTE

Article 1er : La vitesse maximale autorisée est relevée à 90 km/h sur la RD 61E entre les PR 2+117 et 5+529.


Article 2 : Cette réglementation, applicable sur le réseau routier départemental, en dehors des agglomérations et des zones soumises à une réglementation locale plus contraignante, entre en vigueur à compter de la date de la publication du présent arrêté et de la mise en place de la signalisation réglementaire par les Services Techniques du Département.

Article 3 : Le présent arrêté est affiché dans la commune de Saint-Martial-de-Gimel.
Copie en est adressée aux Maires des communes concernées.

Article 4 : Copie du présent arrêté est adressée :

- à Monsieur le Préfet de la Corrèze ;
 - au Colonel commandant le Groupement de Gendarmerie Départementale de la Corrèze,
- chargés avec le Président du Conseil Départemental et chacun en ce qui le concerne, d'en assurer l'exécution.

Tulle, le 13 juillet 2023

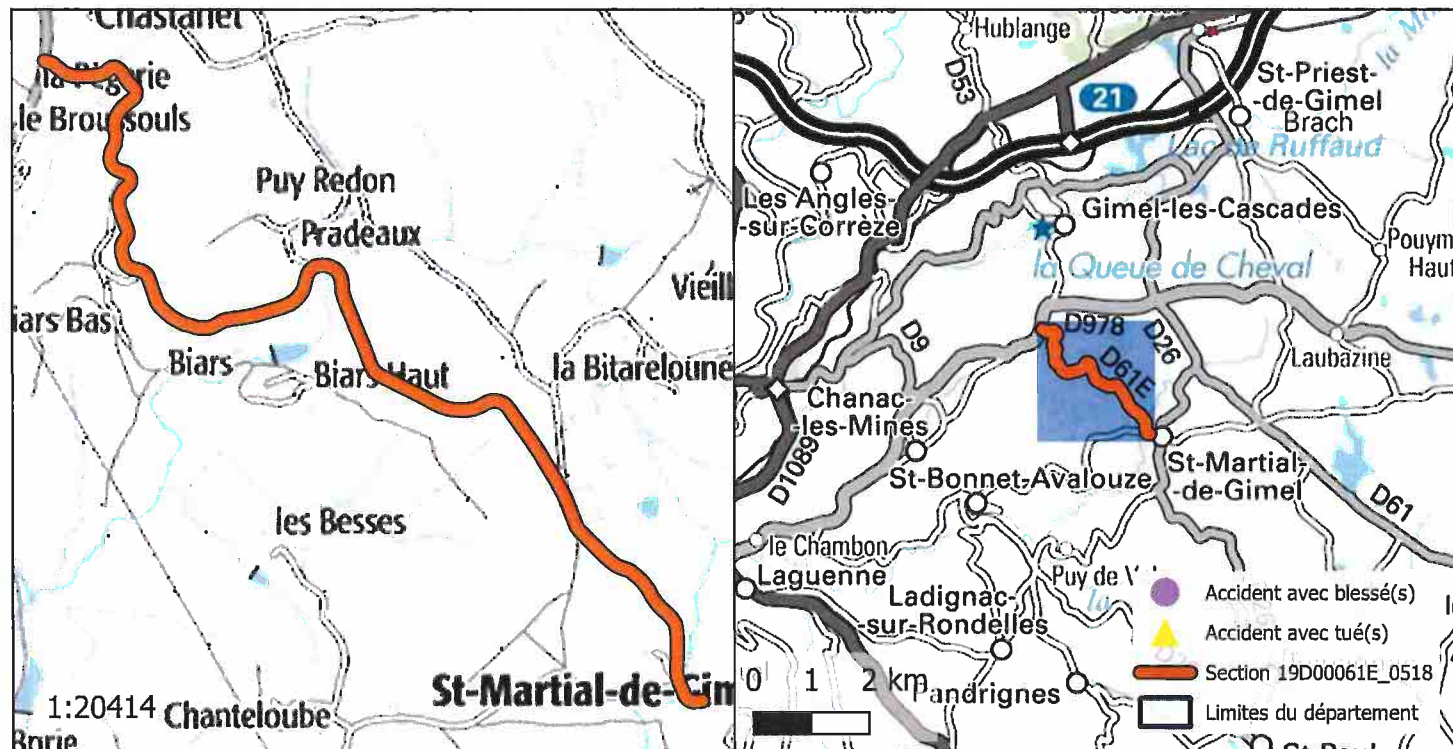

Pascal COSTE,
Président du Conseil Départemental

voies et délais de recours : Le présent arrêté peut faire l'objet d'un recours en annulation introduit devant le Tribunal administratif de Limoges, dans le délai de deux mois à compter de sa publication, au moyen de l'application Télérecours citoyens, accessible sur le site www.telerecours.fr ou par courrier à l'adresse suivante, 2 Cours Bugeaud, 87000 LIMOGES.

DÉROGATION AUX 80 KM/H ÉTUDE D'ACCIDENTALITÉ SECTION 19D00061E_0518

CARACTÉRISTIQUES :

ROUTE : D61E
 PR+ABSCISSE DEBUT : 2+117
 PR+ABSCISSE FIN : 5+529
 LONGUEUR : 3396 m
 COMMUNE(S) : Saint-Martial-de-Gimel
 CODE(S) INSEE : 19220



ACCIDENTALITÉ SUR LA PÉRIODE 2014-2018 (SOURCE BAAC) :

Index	PR	Abscisse	Date Heure	Commune	DCD	Blessés
-------	----	----------	------------	---------	-----	---------

OBSERVATIONS :

Pas d'accidentalité répétitive constatée sur la section durant la période observée.

DIRECTION DES ROUTES

A R R Ê T É 19D00062E_0273

Portant réglementation permanente de la circulation
sur la Route Départementale 62E hors agglomération
sur le territoire de la commune de Saint-Hilaire-Foissac

LE PRÉSIDENT

VU la loi n° 82.213 du 2 mars 1982, modifiée, relative aux droits et libertés des Communes, des Départements et des Régions,

VU la loi n° 83.8 du 7 janvier 1983, modifiée, relative à la répartition des compétences entre les Communes, les Départements, les Régions et l'État,

VU le Code Général des Collectivités Territoriales (CGCT) et notamment l'article L. 3221-4-1,

VU le Code de la Route et notamment les articles R.411-1 à R.411-9, R.411-25 à R.411-28, R.413-1 à R.413-16, et 413-17-II,

VU l'arrêté interministériel du 24 novembre 1967, modifié, relatif à la signalisation des routes et autoroutes,

VU l'instruction interministérielle sur la signalisation routière (Livre 1 – 4^{ème} Partie – Signalisation de prescription) approuvée par l'arrêté interministériel du 7 juin 1977, modifié,

VU la Loi d'Orientation des Mobilités n°2019-1428 du 24 décembre 2019, et notamment son article 36,

VU le Code de la Voirie Routière (et notamment son article L131-3),

VU le décret n° 2018-487 du 15 juin 2018,

VU l'étude d'accidentalité réalisée sur le réseau routier départemental de la Corrèze, et en particulier son extrait relatif à la section 19D00062E_0273 annexé au présent arrêté,

VU l'avis favorable unanime du Conseil Départemental de la Corrèze en date du 5 juillet 2019,

VU l'avis favorable de la Commission Départementale de Sécurité Routière qui s'est réunie le 27 janvier 2020,

CONSIDERANT qu'en application des dispositions de l'article L.3221-4-1 du CGCT susvisé, le Président du Conseil Départemental peut fixer, pour les sections de routes hors agglomération relevant de sa compétence et ne comportant pas au moins deux voies affectées à un même sens de circulation, une vitesse maximale autorisée supérieure de 10 km/h à celle prévue par le Code de la route ;

CONSIDERANT qu'il ressort de l'extrait de l'étude d'accidentalité ci-annexé, spécialement conduite sur la section de voirie routière départementale n°62E, objet du présent arrêté, implantée sur le territoire de la commune de Saint-Hilaire-Foissac entre les PR 0+0 et 2+87, qu'aucun accident n'a été enregistré au fichier d'accidentologie des accidents corporels sur la période de référence de cinq ans ;

CONSIDERANT que cette densité d'accidentalité nulle constatée au cours de ces cinq années, très majoritairement placées sous l'empire d'une vitesse maximale autorisée à 90km/h, témoigne de l'absence totale d'impact en matière de sécurité routière qui s'attache au relèvement de la vitesse maximale autorisée de 10 km/h sur la section en cause ;

CONSIDERANT également que l'augmentation de la vitesse maximale autorisée sur cette section ne présente pas de risque d'aggravation de l'accidentalité et aurait un effet neutre en matière de causalité des accidents eu égard notamment aux caractéristiques géométriques adaptées de l'axe concerné ;

CONSIDERANT que la généralisation du 80 km/h a au contraire pour conséquence d'augmenter les files d'accumulation de véhicules légers et de poids lourds nuisant à la sécurité et générant la prise de risque lors des dépassements ;

CONSIDERANT en tout état de cause que l'analyse de l'étude d'accidentalité dans sa globalité ne permet pas de mettre en évidence des zones d'accumulation d'accidents mortels mais qu'au contraire cette accidentologie est diffuse sur l'ensemble du réseau ;

CONSIDERANT par ailleurs que le Département a réalisé au cours des dernières années d'importantes opérations d'investissement ou actions tendant à supprimer les principales zones accidentogènes et qu'il mène au quotidien une surveillance de son réseau afin d'être réactif face à tout nouveau danger potentiel ;

CONSIDERANT le souci de la collectivité de mettre en cohérence les limitations de vitesse sur le réseau routier départemental en retrouvant un pas de 20 km/h entre les différentes zones traversées et ainsi, améliorer la lisibilité de la réglementation applicable et renforcer l'acceptation et l'observation des limitations en place ;

CONSIDERANT enfin qu'il s'infère de tout ce qui précède que la section de voirie routière départementale objet du présent arrêté ne présente pas d'incompatibilité en terme de sécurité routière avec une vitesse maximale autorisée relevée à 90 km/h en dehors des agglomérations et secteurs traversés justifiant, le cas échéant, une adaptation localisée de limitation de vitesse ;

ARRÊTE

Article 1er : La vitesse maximale autorisée est relevée à 90 km/h sur la RD 62E entre les PR 0+0 et 2+87.


Article 2 : Cette réglementation, applicable sur le réseau routier départemental, en dehors des agglomérations et des zones soumises à une réglementation locale plus contraignante, entre en vigueur à compter de la date de la publication du présent arrêté et de la mise en place de la signalisation réglementaire par les Services Techniques du Département.

Article 3 : Le présent arrêté est affiché dans la commune de Saint-Hilaire-Foissac.
Copie en est adressée aux Maires des communes concernées.

Article 4 : Copie du présent arrêté est adressée :

- à Monsieur le Préfet de la Corrèze ;
 - au Colonel commandant le Groupement de Gendarmerie Départementale de la Corrèze,
- chargés avec le Président du Conseil Départemental et chacun en ce qui le concerne, d'en assurer l'exécution.

Tulle, le 13 juillet 2023

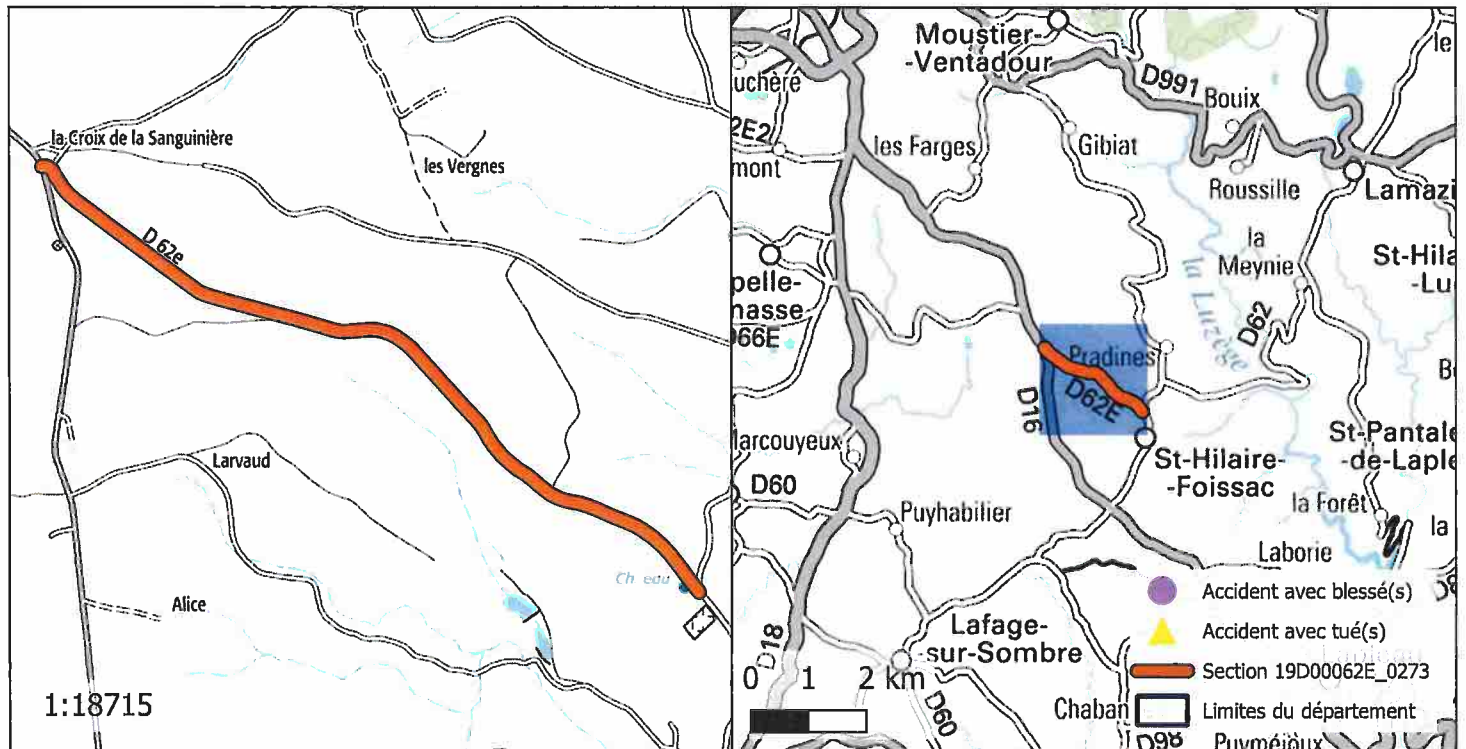

Pascal COSTE,
Président du Conseil Départemental

voies et délais de recours : Le présent arrêté peut faire l'objet d'un recours en annulation introduit devant le Tribunal administratif de Limoges, dans le délai de deux mois à compter de sa publication, au moyen de l'application Télérecours citoyens, accessible sur le site www.telerecours.fr ou par courrier à l'adresse suivante, 2 Cours Bugeaud, 87000 LIMOGES.

DÉROGATION AUX 80 KM/H ÉTUDE D'ACCIDENTALITÉ SECTION 19D00062E_0273

CARACTÉRISTIQUES :

ROUTE : D62E
PR+ABSCISSE DEBUT : 0+0
PR+ABSCISSE FIN : 2+87
LONGUEUR : 2099 m
COMMUNE(S) : Saint-Hilaire-Foissac
CODE(S) INSEE : 19208



ACCIDENTALITÉ SUR LA PÉRIODE 2014-2018 (SOURCE BAAC) :

Index	PR	Abscisse	Date Heure	Commune	DCD	Blessés
-------	----	----------	------------	---------	-----	---------

OBSERVATIONS :

Pas d'accidentalité répétitive constatée sur la section durant la période observée.

DIRECTION DES ROUTES

A R R Ê T É 19D00066E_0344

Portant réglementation permanente de la circulation sur la Route Départementale 66E hors agglomération sur le territoire de la commune de Montagnac-Saint-Hippolyte

LE PRÉSIDENT

VU la loi n° 82.213 du 2 mars 1982, modifiée, relative aux droits et libertés des Communes, des Départements et des Régions,

VU la loi n° 83.8 du 7 janvier 1983, modifiée, relative à la répartition des compétences entre les Communes, les Départements, les Régions et l'État,

VU le Code Général des Collectivités Territoriales (CGCT) et notamment l'article L. 3221-4-1,

VU le Code de la Route et notamment les articles R.411-1 à R.411-9, R.411-25 à R.411-28, R.413-1 à R.413-16, et 413-17-II,

VU l'arrêté interministériel du 24 novembre 1967, modifié, relatif à la signalisation des routes et autoroutes,

VU l'instruction interministérielle sur la signalisation routière (Livre 1 – 4^{ème} Partie – Signalisation de prescription) approuvée par l'arrêté interministériel du 7 juin 1977, modifié,

VU la Loi d'Orientation des Mobilités n°2019-1428 du 24 décembre 2019, et notamment son article 36,

VU le Code de la Voirie Routière (et notamment son article L131-3),

VU le décret n° 2018-487 du 15 juin 2018,

VU l'étude d'accidentalité réalisée sur le réseau routier départemental de la Corrèze, et en particulier son extrait relatif à la section 19D00066E_0344 annexé au présent arrêté,

VU l'avis favorable unanime du Conseil Départemental de la Corrèze en date du 5 juillet 2019,

VU l'avis favorable de la Commission Départementale de Sécurité Routière qui s'est réunie le 27 janvier 2020,

CONSIDERANT qu'en application des dispositions de l'article L.3221-4-1 du CGCT susvisé, le Président du Conseil Départemental peut fixer, pour les sections de routes hors agglomération relevant de sa compétence et ne comportant pas au moins deux voies affectées à un même sens de circulation, une vitesse maximale autorisée supérieure de 10 km/h à celle prévue par le Code de la route ;

CONSIDERANT qu'il ressort de l'extrait de l'étude d'accidentalité ci-annexé, spécialement conduite sur la section de voirie routière départementale n°66E, objet du présent arrêté, implantée sur le territoire de la commune de Montagnac-Saint-Hippolyte entre les PR 0+310 et 1+739, qu'aucun accident n'a été enregistré au fichier d'accidentologie des accidents corporels sur la période de référence de cinq ans ;

CONSIDERANT que cette densité d'accidentalité nulle constatée au cours de ces cinq années, très majoritairement placées sous l'empire d'une vitesse maximale autorisée à 90km/h, témoigne de l'absence totale d'impact en matière de sécurité routière qui s'attache au relèvement de la vitesse maximale autorisée de 10 km/h sur la section en cause ;

CONSIDERANT également que l'augmentation de la vitesse maximale autorisée sur cette section ne présente pas de risque d'aggravation de l'accidentalité et aurait un effet neutre en matière de causalité des accidents eu égard notamment aux caractéristiques géométriques adaptées de l'axe concerné ;

CONSIDERANT que la généralisation du 80 km/h a au contraire pour conséquence d'augmenter les files d'accumulation de véhicules légers et de poids lourds nuisant à la sécurité et générant la prise de risque lors des dépassements ;

CONSIDERANT en tout état de cause que l'analyse de l'étude d'accidentalité dans sa globalité ne permet pas de mettre en évidence des zones d'accumulation d'accidents mortels mais qu'au contraire cette accidentologie est diffuse sur l'ensemble du réseau ;

CONSIDERANT par ailleurs que le Département a réalisé au cours des dernières années d'importantes opérations d'investissement ou actions tendant à supprimer les principales zones accidentogènes et qu'il mène au quotidien une surveillance de son réseau afin d'être réactif face à tout nouveau danger potentiel ;

CONSIDERANT le souci de la collectivité de mettre en cohérence les limitations de vitesse sur le réseau routier départemental en retrouvant un pas de 20 km/h entre les différentes zones traversées et ainsi, améliorer la lisibilité de la réglementation applicable et renforcer l'acceptation et l'observation des limitations en place ;

CONSIDERANT enfin qu'il s'infère de tout ce qui précède que la section de voirie routière départementale objet du présent arrêté ne présente pas d'incompatibilité en terme de sécurité routière avec une vitesse maximale autorisée relevée à 90 km/h en dehors des agglomérations et secteurs traversés justifiant, le cas échéant, une adaptation localisée de limitation de vitesse ;

ARRÊTE

Article 1er : La vitesse maximale autorisée est relevée à 90 km/h sur la RD 66E entre les PR 0+310 et 1+739.

Article 2 : Cette réglementation, applicable sur le réseau routier départemental, en dehors des agglomérations et des zones soumises à une réglementation locale plus contraignante, entre en vigueur à compter de la date de la publication du présent arrêté et de la mise en place de la signalisation réglementaire par les Services Techniques du Département.

Article 3 : Le présent arrêté est affiché dans la commune de Montaignac-Saint-Hippolyte. Copie en est adressée aux Maires des communes concernées.

Article 4 : Copie du présent arrêté est adressée :

- à Monsieur le Préfet de la Corrèze ;
 - au Colonel commandant le Groupement de Gendarmerie Départementale de la Corrèze,
- chargés avec le Président du Conseil Départemental et chacun en ce qui le concerne, d'en assurer l'exécution.

Tulle, le 13 juillet 2023

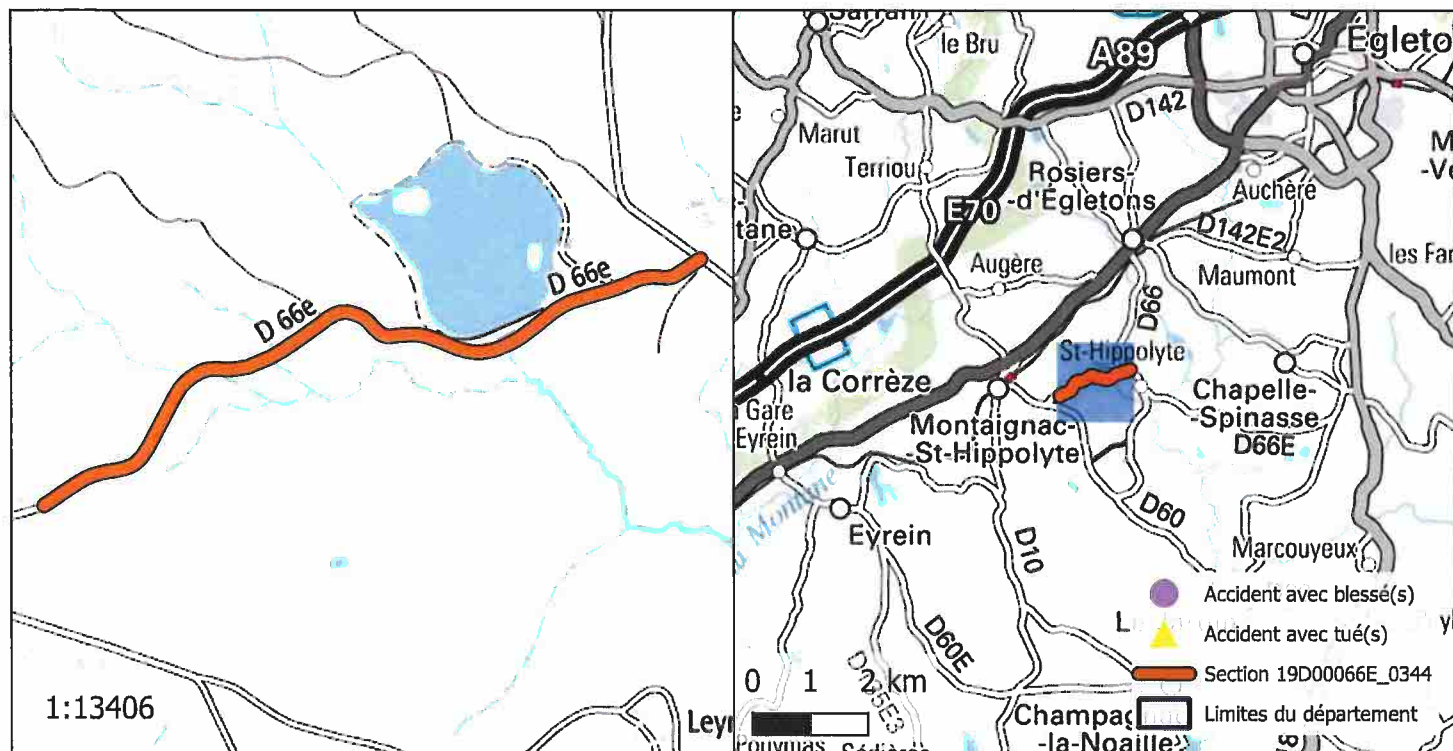

Pascal COSTE,
Président du Conseil Départemental

voies et délais de recours : Le présent arrêté peut faire l'objet d'un recours en annulation introduit devant le Tribunal administratif de Limoges, dans le délai de deux mois à compter de sa publication, au moyen de l'application Télérecours citoyens, accessible sur le site www.telerecours.fr ou par courrier à l'adresse suivante, 2 Cours Bugeaud, 87000 LIMOGES.

DÉROGATION AUX 80 KM/H ÉTUDE D'ACCIDENTALITÉ SECTION 19D00066E_0344

CARACTÉRISTIQUES :

ROUTE : D66E
 PR+ABSCISSE DEBUT : 0+310
 PR+ABSCISSE FIN : 1+739
 LONGUEUR : 1420 m
 COMMUNE(S) : Montaignac-Saint-Hippolyte
 CODE(S) INSEE : 19143



ACCIDENTALITÉ SUR LA PÉRIODE 2014-2018 (SOURCE BAAC) :

Index	PR	Abscisse	Date Heure	Commune	DCD	Blessés
-------	----	----------	------------	---------	-----	---------

OBSERVATIONS :

Pas d'accidentalité répétitive constatée sur la section durant la période observée.

DIRECTION DES ROUTES

A R R Ê T É 19D00066E_0508

Portant réglementation permanente de la circulation sur la Route Départementale 66E hors agglomération sur le territoire des communes de Montaignac-Saint-Hippolyte et Chapelle-Spinasse

LE PRÉSIDENT

VU la loi n° 82.213 du 2 mars 1982, modifiée, relative aux droits et libertés des Communes, des Départements et des Régions,

VU la loi n° 83.8 du 7 janvier 1983, modifiée, relative à la répartition des compétences entre les Communes, les Départements, les Régions et l'État,

VU le Code Général des Collectivités Territoriales (CGCT) et notamment l'article L. 3221-4-1,

VU le Code de la Route et notamment les articles R.411-1 à R.411-9, R.411-25 à R.411-28, R.413-1 à R.413-16, et 413-17-II,

VU l'arrêté interministériel du 24 novembre 1967, modifié, relatif à la signalisation des routes et autoroutes,

VU l'instruction interministérielle sur la signalisation routière (Livre 1 – 4^{ème} Partie – Signalisation de prescription) approuvée par l'arrêté interministériel du 7 juin 1977, modifié,

VU la Loi d'Orientation des Mobilités n°2019-1428 du 24 décembre 2019, et notamment son article 36,

VU le Code de la Voirie Routière (et notamment son article L131-3),

VU le décret n° 2018-487 du 15 juin 2018,

VU l'étude d'accidentalité réalisée sur le réseau routier départemental de la Corrèze, et en particulier son extrait relatif à la section 19D00066E_0508 annexé au présent arrêté,

VU l'avis favorable unanime du Conseil Départemental de la Corrèze en date du 5 juillet 2019,

VU l'avis favorable de la Commission Départementale de Sécurité Routière qui s'est réunie le 27 janvier 2020,

CONSIDERANT qu'en application des dispositions de l'article L.3221-4-1 du CGCT susvisé, le Président du Conseil Départemental peut fixer, pour les sections de routes hors agglomération relevant de sa compétence et ne comportant pas au moins deux voies affectées à un même sens de circulation, une vitesse maximale autorisée supérieure de 10 km/h à celle prévue par le Code de la route ;

CONSIDERANT qu'il ressort de l'extrait de l'étude d'accidentalité ci-annexé, spécialement conduite sur la section de voirie routière départementale n°66E, objet du présent arrêté, implantée sur le territoire des communes de Montaignac-Saint-Hippolyte et Chapelle-Spinasse entre les PR 1+1015 et 6+37, qu'aucun accident n'a été enregistré au fichier d'accidentologie des accidents corporels sur la période de référence de cinq ans ;

CONSIDERANT que cette densité d'accidentalité nulle constatée au cours de ces cinq années, très majoritairement placées sous l'empire d'une vitesse maximale autorisée à 90km/h, témoigne de l'absence totale d'impact en matière de sécurité routière qui s'attache au relèvement de la vitesse maximale autorisée de 10 km/h sur la section en cause ;

CONSIDERANT également que l'augmentation de la vitesse maximale autorisée sur cette section ne présente pas de risque d'aggravation de l'accidentalité et aurait un effet neutre en matière de causalité des accidents eu égard notamment aux caractéristiques géométriques adaptées de l'axe concerné ;

CONSIDERANT que la généralisation du 80 km/h a au contraire pour conséquence d'augmenter les files d'accumulation de véhicules légers et de poids lourds nuisant à la sécurité et générant la prise de risque lors des dépassements ;

CONSIDERANT en tout état de cause que l'analyse de l'étude d'accidentalité dans sa globalité ne permet pas de mettre en évidence des zones d'accumulation d'accidents mortels mais qu'au contraire cette accidentologie est diffuse sur l'ensemble du réseau ;

CONSIDERANT par ailleurs que le Département a réalisé au cours des dernières années d'importantes opérations d'investissement ou actions tendant à supprimer les principales zones accidentogènes et qu'il mène au quotidien une surveillance de son réseau afin d'être réactif face à tout nouveau danger potentiel ;

CONSIDERANT le souci de la collectivité de mettre en cohérence les limitations de vitesse sur le réseau routier départemental en retrouvant un pas de 20 km/h entre les différentes zones traversées et ainsi, améliorer la lisibilité de la réglementation applicable et renforcer l'acceptation et l'observation des limitations en place ;

CONSIDERANT enfin qu'il s'infère de tout ce qui précède que la section de voirie routière départementale objet du présent arrêté ne présente pas d'incompatibilité en terme de sécurité routière avec une vitesse maximale autorisée relevée à 90 km/h en dehors des agglomérations et secteurs traversés justifiant, le cas échéant, une adaptation localisée de limitation de vitesse ;

ARRÊTE

Article 1er : La vitesse maximale autorisée est relevée à 90 km/h sur la RD 66E entre les PR 1+1015 et 6+37.

Article 2 : Cette réglementation, applicable sur le réseau routier départemental, en dehors des agglomérations et des zones soumises à une réglementation locale plus contraignante, entre en vigueur à compter de la date de la publication du présent arrêté et de la mise en place de la signalisation réglementaire par les Services Techniques du Département.


Article 3 : Le présent arrêté est affiché dans les communes de Montaignac-Saint-Hippolyte et Chapelle-Spinasse.

Copie en est adressée aux Maires des communes concernées.

Article 4 : Copie du présent arrêté est adressée :

- à Monsieur le Préfet de la Corrèze ;
 - au Colonel commandant le Groupement de Gendarmerie Départementale de la Corrèze,
- chargés avec le Président du Conseil Départemental et chacun en ce qui le concerne, d'en assurer l'exécution.

Tulle, le 13 juillet 2023



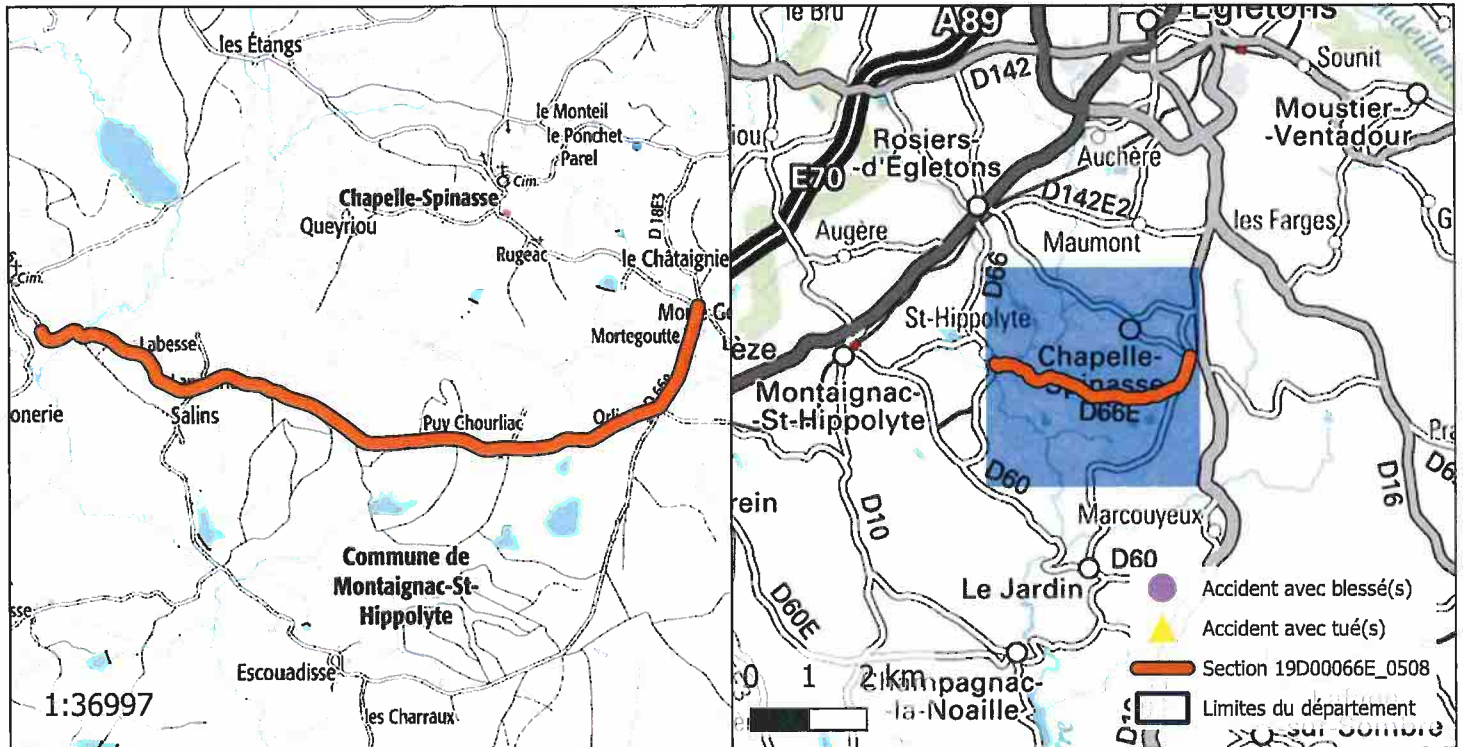
Pascal COSTE,
Président du Conseil Départemental

voies et délais de recours : Le présent arrêté peut faire l'objet d'un recours en annulation introduit devant le Tribunal administratif de Limoges, dans le délai de deux mois à compter de sa publication, au moyen de l'application Télérecours citoyens, accessible sur le site www.telerecours.fr ou par courrier à l'adresse suivante, 2 Cours Bugeaud, 87000 LIMOGES.

DÉROGATION AUX 80 KM/H ÉTUDE D'ACCIDENTALITÉ SECTION 19D00066E_0508

CARACTÉRISTIQUES :

ROUTE : D66E
 PR+ABSCISSE DEBUT : 1+1015
 PR+ABSCISSE FIN : 6+37
 LONGUEUR : 4039 m
 COMMUNE(S) : Montagnac-Saint-Hippolyte, Chapelle-Spinasse
 CODE(S) INSEE : 19143, 19046



ACCIDENTALITÉ SUR LA PÉRIODE 2014-2018 (SOURCE BAAC) :

Index	PR	Abscisse	Date Heure	Commune	DCD	Blessés
-------	----	----------	------------	---------	-----	---------

OBSERVATIONS :

Pas d'accidentalité répétitive constatée sur la section durant la période observée.

DIRECTION DES ROUTES

A R R Ê T É 19D000683_0243

Portant réglementation permanente de la circulation
sur la Route Départementale 683 hors agglomération
sur le territoire de la commune de Bort-les-Orgues

LE PRÉSIDENT

VU la loi n° 82.213 du 2 mars 1982, modifiée, relative aux droits et libertés des Communes, des Départements et des Régions,

VU la loi n° 83.8 du 7 janvier 1983, modifiée, relative à la répartition des compétences entre les Communes, les Départements, les Régions et l'État,

VU le Code Général des Collectivités Territoriales (CGCT) et notamment l'article L. 3221-4-1,

VU le Code de la Route et notamment les articles R.411-1 à R.411-9, R.411-25 à R.411-28, R.413-1 à R.413-16, et 413-17-II,

VU l'arrêté interministériel du 24 novembre 1967, modifié, relatif à la signalisation des routes et autoroutes,

VU l'instruction interministérielle sur la signalisation routière (Livre 1 – 4^{ème} Partie – Signalisation de prescription) approuvée par l'arrêté interministériel du 7 juin 1977, modifié,

VU la Loi d'Orientation des Mobilités n°2019-1428 du 24 décembre 2019, et notamment son article 36,

VU le Code de la Voirie Routière (et notamment son article L131-3),

VU le décret n° 2018-487 du 15 juin 2018,

VU l'étude d'accidentalité réalisée sur le réseau routier départemental de la Corrèze, et en particulier son extrait relatif à la section 19D000683_0243 annexé au présent arrêté,

VU l'avis favorable unanime du Conseil Départemental de la Corrèze en date du 5 juillet 2019,

VU l'avis favorable de la Commission Départementale de Sécurité Routière qui s'est réunie le 27 janvier 2020,

CONSIDERANT qu'en application des dispositions de l'article L.3221-4-1 du CGCT susvisé, le Président du Conseil Départemental peut fixer, pour les sections de routes hors agglomération relevant de sa compétence et ne comportant pas au moins deux voies affectées à un même sens de circulation, une vitesse maximale autorisée supérieure de 10 km/h à celle prévue par le Code de la route ;

CONSIDERANT qu'il ressort de l'extrait de l'étude d'accidentalité ci-annexé, spécialement conduite sur la section de voirie routière départementale n°683, objet du présent arrêté, implantée sur le territoire de la commune de Bort-les-Orgues entre les PR 0+0 et 0+234, qu'aucun accident n'a été enregistré au fichier d'accidentologie des accidents corporels sur la période de référence de cinq ans ;

CONSIDERANT que cette densité d'accidentalité nulle constatée au cours de ces cinq années, très majoritairement placées sous l'empire d'une vitesse maximale autorisée à 90km/h, témoigne de l'absence totale d'impact en matière de sécurité routière qui s'attache au relèvement de la vitesse maximale autorisée de 10 km/h sur la section en cause ;

CONSIDERANT également que l'augmentation de la vitesse maximale autorisée sur cette section ne présente pas de risque d'aggravation de l'accidentalité et aurait un effet neutre en matière de causalité des accidents eu égard notamment aux caractéristiques géométriques adaptées de l'axe concerné ;

CONSIDERANT que la généralisation du 80 km/h a au contraire pour conséquence d'augmenter les files d'accumulation de véhicules légers et de poids lourds nuisant à la sécurité et générant la prise de risque lors des dépassements ;

CONSIDERANT en tout état de cause que l'analyse de l'étude d'accidentalité dans sa globalité ne permet pas de mettre en évidence des zones d'accumulation d'accidents mortels mais qu'au contraire cette accidentologie est diffuse sur l'ensemble du réseau ;

CONSIDERANT par ailleurs que le Département a réalisé au cours des dernières années d'importantes opérations d'investissement ou actions tendant à supprimer les principales zones accidentogènes et qu'il mène au quotidien une surveillance de son réseau afin d'être réactif face à tout nouveau danger potentiel ;

CONSIDERANT le souci de la collectivité de mettre en cohérence les limitations de vitesse sur le réseau routier départemental en retrouvant un pas de 20 km/h entre les différentes zones traversées et ainsi, améliorer la lisibilité de la réglementation applicable et renforcer l'acceptation et l'observation des limitations en place ;

CONSIDERANT enfin qu'il s'infère de tout ce qui précède que la section de voirie routière départementale objet du présent arrêté ne présente pas d'incompatibilité en terme de sécurité routière avec une vitesse maximale autorisée relevée à 90 km/h en dehors des agglomérations et secteurs traversés justifiant, le cas échéant, une adaptation localisée de limitation de vitesse ;

ARRÊTE

Article 1er : La vitesse maximale autorisée est relevée à 90 km/h sur la RD 683 entre les PR 0+0 et 0+234.

Article 2 : Cette réglementation, applicable sur le réseau routier départemental, en dehors des agglomérations et des zones soumises à une réglementation locale plus contraignante, entre en vigueur à compter de la date de la publication du présent arrêté et de la mise en place de la signalisation réglementaire par les Services Techniques du Département.

Article 3 : Le présent arrêté est affiché dans la commune de Bortles-Orgues.
Copie en est adressée aux Maires des communes concernées.

Article 4 : Copie du présent arrêté est adressée :

- à Monsieur le Préfet de la Corrèze ;
 - au Colonel commandant le Groupement de Gendarmerie Départementale de la Corrèze,
- chargés avec le Président du Conseil Départemental et chacun en ce qui le concerne, d'en assurer l'exécution.

Tulle, le 13 juillet 2023

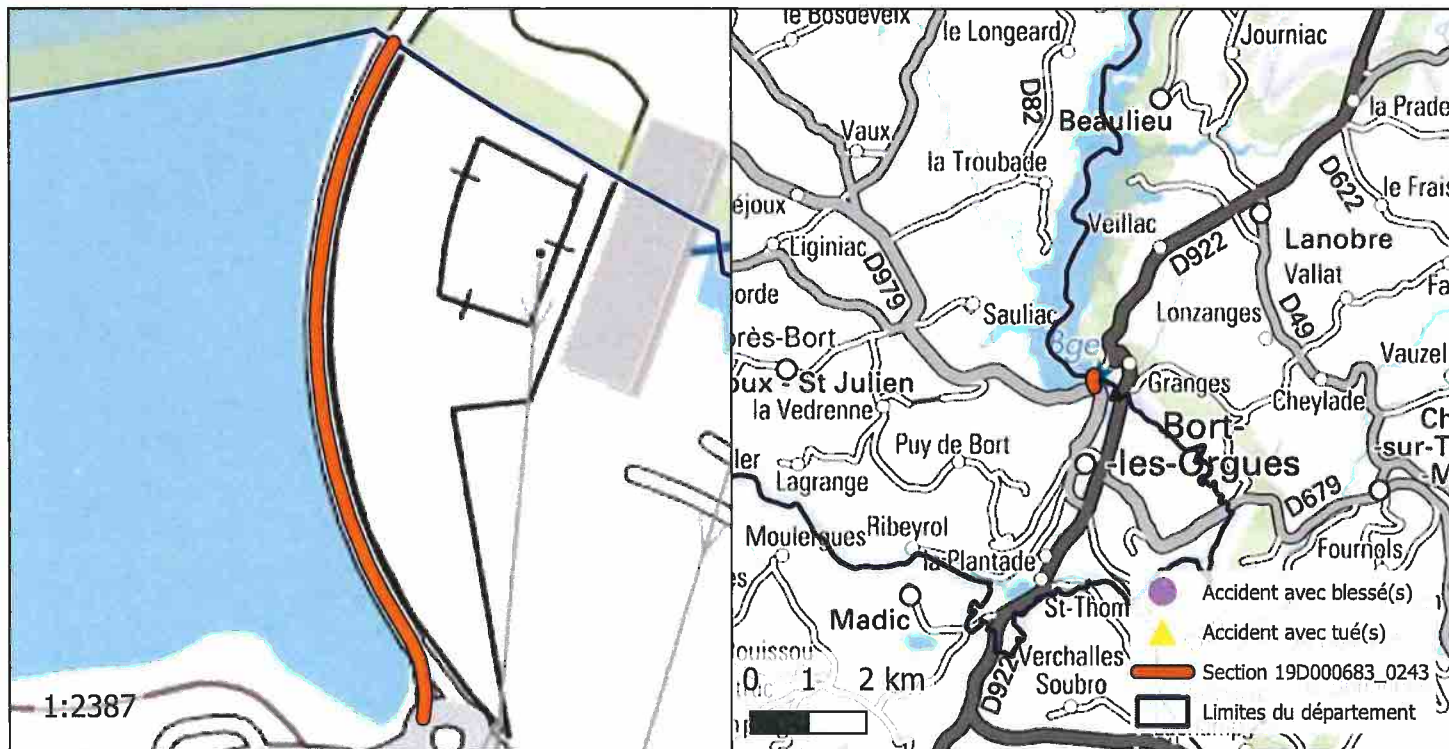

Pascal COSTE,
Président du Conseil Départemental

voies et délais de recours : Le présent arrêté peut faire l'objet d'un recours en annulation introduit devant le Tribunal administratif de Limoges, dans le délai de deux mois à compter de sa publication, au moyen de l'application Télérecours citoyens, accessible sur le site www.telerecours.fr ou par courrier à l'adresse suivante, 2 Cours Bugeaud, 87000 LIMOGES.

DÉROGATION AUX 80 KM/H ÉTUDE D'ACCIDENTALITÉ SECTION 19D000683_0243

CARACTÉRISTIQUES :

ROUTE : D683
 PR+ABSCISSE DEBUT : 0+0
 PR+ABSCISSE FIN : 0+234
 LONGUEUR : 234 m
 COMMUNE(S) : Bort-les-Orgues
 CODE(S) INSEE : 19028



ACCIDENTALITÉ SUR LA PÉRIODE 2014-2018 (SOURCE BAAC) :

Index	PR	Abscisse	Date Heure	Commune	DCD	Blessés
-------	----	----------	------------	---------	-----	---------

OBSERVATIONS :

Pas d'accidentalité répétitive constatée sur la section durant la période observée.

DIRECTION DES ROUTES

A R R Ê T É 19D00069E_0649

Portant réglementation permanente de la circulation sur la Route Départementale 69E hors agglomération sur le territoire des communes de Ussac et Saint-Pantaléon-de-Larche

LE PRÉSIDENT

VU la loi n° 82.213 du 2 mars 1982, modifiée, relative aux droits et libertés des Communes, des Départements et des Régions,

VU la loi n° 83.8 du 7 janvier 1983, modifiée, relative à la répartition des compétences entre les Communes, les Départements, les Régions et l'État,

VU le Code Général des Collectivités Territoriales (CGCT) et notamment l'article L. 3221-4-1,

VU le Code de la Route et notamment les articles R.411-1 à R.411-9, R.411-25 à R.411-28, R.413-1 à R.413-16, et 413-17-II,

VU l'arrêté interministériel du 24 novembre 1967, modifié, relatif à la signalisation des routes et autoroutes,

VU l'instruction interministérielle sur la signalisation routière (Livre 1 – 4^{ème} Partie – Signalisation de prescription) approuvée par l'arrêté interministériel du 7 juin 1977, modifié,

VU la Loi d'Orientation des Mobilités n°2019-1428 du 24 décembre 2019, et notamment son article 36,

VU le Code de la Voirie Routière (et notamment son article L131-3),

VU le décret n° 2018-487 du 15 juin 2018,

VU l'étude d'accidentalité réalisée sur le réseau routier départemental de la Corrèze, et en particulier son extrait relatif à la section 19D00069E_0649 annexé au présent arrêté,

VU l'avis favorable unanime du Conseil Départemental de la Corrèze en date du 5 juillet 2019,

VU l'avis favorable de la Commission Départementale de Sécurité Routière qui s'est réunie le 27 janvier 2020,

CONSIDERANT qu'en application des dispositions de l'article L.3221-4-1 du CGCT susvisé, le Président du Conseil Départemental peut fixer, pour les sections de routes hors agglomération relevant de sa compétence et ne comportant pas au moins deux voies affectées à un même sens de circulation, une vitesse maximale autorisée supérieure de 10 km/h à celle prévue par le Code de la route ;

CONSIDERANT qu'il ressort de l'extrait de l'étude d'accidentalité ci-annexé, spécialement conduite sur la section de voirie routière départementale n°69E, objet du présent arrêté, implantée sur le territoire des communes de Ussac et Saint-Pantaléon-de-Larche entre les PR 4+0 et 4+566, qu'aucun accident n'a été enregistré au fichier d'accidentologie des accidents corporels sur la période de référence de cinq ans ;

CONSIDERANT que cette densité d'accidentalité nulle constatée au cours de ces cinq années, très majoritairement placées sous l'empire d'une vitesse maximale autorisée à 90km/h, témoigne de l'absence totale d'impact en matière de sécurité routière qui s'attache au relèvement de la vitesse maximale autorisée de 10 km/h sur la section en cause ;

CONSIDERANT également que l'augmentation de la vitesse maximale autorisée sur cette section ne présente pas de risque d'aggravation de l'accidentalité et aurait un effet neutre en matière de causalité des accidents eu égard notamment aux caractéristiques géométriques adaptées de l'axe concerné ;

CONSIDERANT que la généralisation du 80 km/h a au contraire pour conséquence d'augmenter les files d'accumulation de véhicules légers et de poids lourds nuisant à la sécurité et générant la prise de risque lors des dépassements ;

CONSIDERANT en tout état de cause que l'analyse de l'étude d'accidentalité dans sa globalité ne permet pas de mettre en évidence des zones d'accumulation d'accidents mortels mais qu'au contraire cette accidentologie est diffuse sur l'ensemble du réseau ;

CONSIDERANT par ailleurs que le Département a réalisé au cours des dernières années d'importantes opérations d'investissement ou actions tendant à supprimer les principales zones accidentogènes et qu'il mène au quotidien une surveillance de son réseau afin d'être réactif face à tout nouveau danger potentiel ;

CONSIDERANT le souci de la collectivité de mettre en cohérence les limitations de vitesse sur le réseau routier départemental en retrouvant un pas de 20 km/h entre les différentes zones traversées et ainsi, améliorer la lisibilité de la réglementation applicable et renforcer l'acceptation et l'observation des limitations en place ;

CONSIDERANT enfin qu'il s'infère de tout ce qui précède que la section de voirie routière départementale objet du présent arrêté ne présente pas d'incompatibilité en terme de sécurité routière avec une vitesse maximale autorisée relevée à 90 km/h en dehors des agglomérations et secteurs traversés justifiant, le cas échéant, une adaptation localisée de limitation de vitesse ;

ARRÊTE

Article 1er : La vitesse maximale autorisée est relevée à 90 km/h sur la RD 69E entre les PR 4+0 et 4+566.

Article 2 : Cette réglementation, applicable sur le réseau routier départemental, en dehors des agglomérations et des zones soumises à une réglementation locale plus contraignante, entre en vigueur à compter de la date de la publication du présent arrêté et de la mise en place de la signalisation réglementaire par les Services Techniques du Département.

Article 3 : Le présent arrêté est affiché dans les communes de Ussac et Saint-Pantaléon-de-Larche. Copie en est adressée aux Maires des communes concernées.

Article 4 : Copie du présent arrêté est adressée :

- à Monsieur le Préfet de la Corrèze ;
 - au Colonel commandant le Groupement de Gendarmerie Départementale de la Corrèze,
- chargés avec le Président du Conseil Départemental et chacun en ce qui le concerne, d'en assurer l'exécution.

Tulle, le 13 juillet 2023

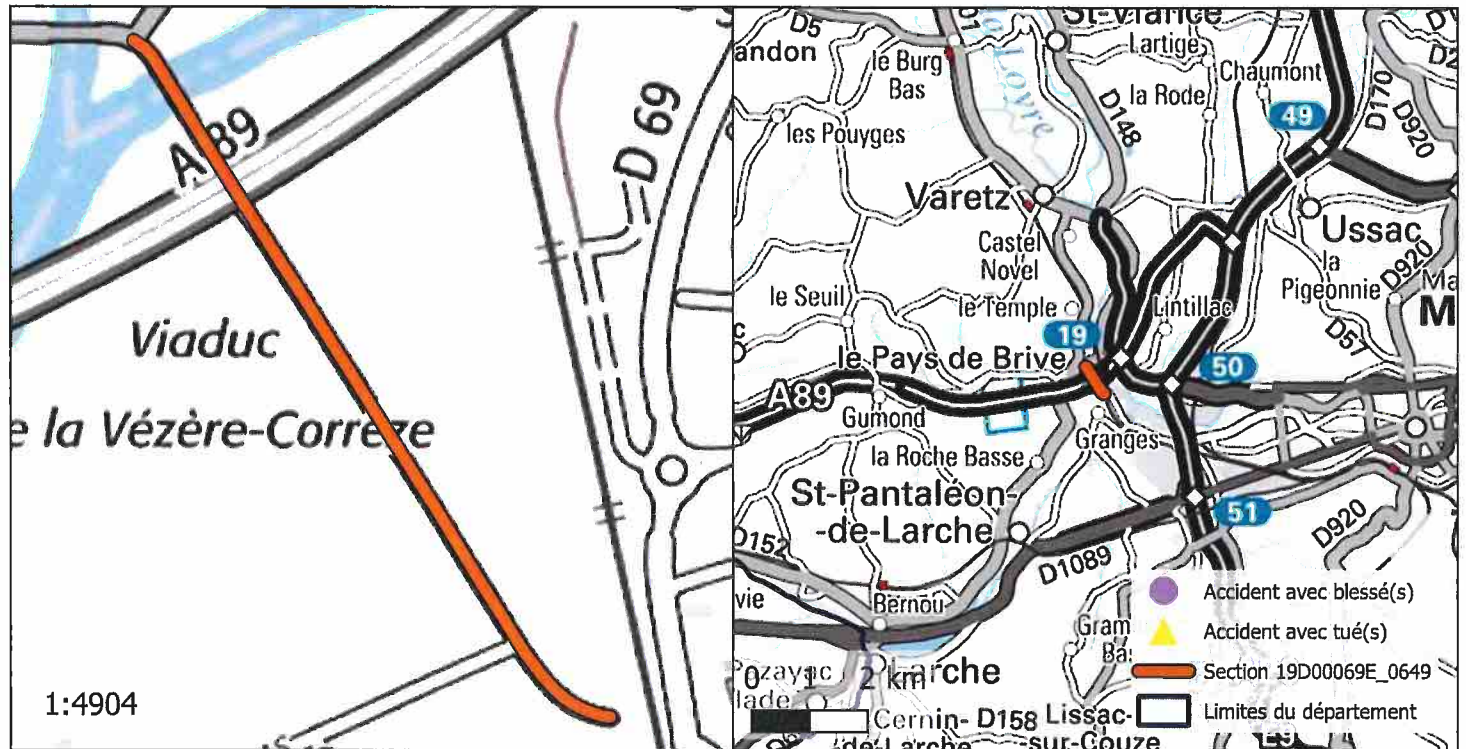

Pascal COSTE,
Président du Conseil Départemental

voies et délais de recours : Le présent arrêté peut faire l'objet d'un recours en annulation introduit devant le Tribunal administratif de Limoges, dans le délai de deux mois à compter de sa publication, au moyen de l'application Télérecours citoyens, accessible sur le site www.telerecours.fr ou par courrier à l'adresse suivante, 2 Cours Bugeaud, 87000 LIMOGES.

DÉROGATION AUX 80 KM/H ÉTUDE D'ACCIDENTALITÉ SECTION 19D00069E_0649

CARACTÉRISTIQUES :

ROUTE : D69E
 PR+ABSCISSE DEBUT : 4+0
 PR+ABSCISSE FIN : 4+566
 LONGUEUR : 566 m
 COMMUNE(S) : Ussac, Saint-Pantaléon-de-Larche
 CODE(S) INSEE : 19274, 19229



ACCIDENTALITÉ SUR LA PÉRIODE 2014-2018 (SOURCE BAAC) :

Index	PR	Abscisse	Date Heure	Commune	DCD	Blessés
-------	----	----------	------------	---------	-----	---------

OBSERVATIONS :

Pas d'accidentalité répétitive constatée sur la section durant la période observée.

DIRECTION DES ROUTES

A R R Ê T É 19D00076E_0165

Portant réglementation permanente de la circulation sur la Route Départementale 76E hors agglomération sur le territoire des communes de Ambrugeat, Meymac et Maussac

LE PRÉSIDENT

VU la loi n° 82.213 du 2 mars 1982, modifiée, relative aux droits et libertés des Communes, des Départements et des Régions,

VU la loi n° 83.8 du 7 janvier 1983, modifiée, relative à la répartition des compétences entre les Communes, les Départements, les Régions et l'État,

VU le Code Général des Collectivités Territoriales (CGCT) et notamment l'article L. 3221-4-1,

VU le Code de la Route et notamment les articles R.411-1 à R.411-9, R.411-25 à R.411-28, R.413-1 à R.413-16, et 413-17-II,

VU l'arrêté interministériel du 24 novembre 1967, modifié, relatif à la signalisation des routes et autoroutes,

VU l'instruction interministérielle sur la signalisation routière (Livre 1 – 4^{ème} Partie – Signalisation de prescription) approuvée par l'arrêté interministériel du 7 juin 1977, modifié,

VU la Loi d'Orientation des Mobilités n°2019-1428 du 24 décembre 2019, et notamment son article 36,

VU le Code de la Voirie Routière (et notamment son article L131-3),

VU le décret n° 2018-487 du 15 juin 2018,

VU l'étude d'accidentalité réalisée sur le réseau routier départemental de la Corrèze, et en particulier son extrait relatif à la section 19D00076E_0165 annexé au présent arrêté,

VU l'avis favorable unanime du Conseil Départemental de la Corrèze en date du 5 juillet 2019,

VU l'avis favorable de la Commission Départementale de Sécurité Routière qui s'est réunie le 27 janvier 2020,

CONSIDERANT qu'en application des dispositions de l'article L.3221-4-1 du CGCT susvisé, le Président du Conseil Départemental peut fixer, pour les sections de routes hors agglomération relevant de sa compétence et ne comportant pas au moins deux voies affectées à un même sens de circulation, une vitesse maximale autorisée supérieure de 10 km/h à celle prévue par le Code de la route ;

CONSIDERANT qu'il ressort de l'extrait de l'étude d'accidentalité ci-annexé, spécialement conduite sur la section de voirie routière départementale n°76E, objet du présent arrêté, implantée sur le territoire des communes de Ambrugeat, Meymac et Maussac entre les PR 0+0 et 4+603, qu'aucun accident n'a été enregistré au fichier d'accidentologie des accidents corporels sur la période de référence de cinq ans ;

CONSIDERANT que cette densité d'accidentalité nulle constatée au cours de ces cinq années, très majoritairement placées sous l'empire d'une vitesse maximale autorisée à 90km/h, témoigne de l'absence totale d'impact en matière de sécurité routière qui s'attache au relèvement de la vitesse maximale autorisée de 10 km/h sur la section en cause ;

CONSIDERANT également que l'augmentation de la vitesse maximale autorisée sur cette section ne présente pas de risque d'aggravation de l'accidentalité et aurait un effet neutre en matière de causalité des accidents eu égard notamment aux caractéristiques géométriques adaptées de l'axe concerné ;

CONSIDERANT que la généralisation du 80 km/h a au contraire pour conséquence d'augmenter les files d'accumulation de véhicules légers et de poids lourds nuisant à la sécurité et générant la prise de risque lors des dépassements ;

CONSIDERANT en tout état de cause que l'analyse de l'étude d'accidentalité dans sa globalité ne permet pas de mettre en évidence des zones d'accumulation d'accidents mortels mais qu'au contraire cette accidentologie est diffuse sur l'ensemble du réseau ;

CONSIDERANT par ailleurs que le Département a réalisé au cours des dernières années d'importantes opérations d'investissement ou actions tendant à supprimer les principales zones accidentogènes et qu'il mène au quotidien une surveillance de son réseau afin d'être réactif face à tout nouveau danger potentiel ;

CONSIDERANT le souci de la collectivité de mettre en cohérence les limitations de vitesse sur le réseau routier départemental en retrouvant un pas de 20 km/h entre les différentes zones traversées et ainsi, améliorer la lisibilité de la réglementation applicable et renforcer l'acceptation et l'observation des limitations en place ;

CONSIDERANT enfin qu'il s'infère de tout ce qui précède que la section de voirie routière départementale objet du présent arrêté ne présente pas d'incompatibilité en terme de sécurité routière avec une vitesse maximale autorisée relevée à 90 km/h en dehors des agglomérations et secteurs traversés justifiant, le cas échéant, une adaptation localisée de limitation de vitesse ;

ARRÊTE

Article 1er : La vitesse maximale autorisée est relevée à 90 km/h sur la RD 76E entre les PR 0+0 et 4+603.


Article 2 : Cette réglementation, applicable sur le réseau routier départemental, en dehors des agglomérations et des zones soumises à une réglementation locale plus contraignante, entre en vigueur à compter de la date de la publication du présent arrêté et de la mise en place de la signalisation réglementaire par les Services Techniques du Département.

Article 3 : Le présent arrêté est affiché dans les communes de Ambrugeat, Meymac et Maussac. Copie en est adressée aux Maires des communes concernées.

Article 4 : Copie du présent arrêté est adressée :

- à Monsieur le Préfet de la Corrèze ;
 - au Colonel commandant le Groupement de Gendarmerie Départementale de la Corrèze,
- chargés avec le Président du Conseil Départemental et chacun en ce qui le concerne, d'en assurer l'exécution.

Tulle, le 13 juillet 2023

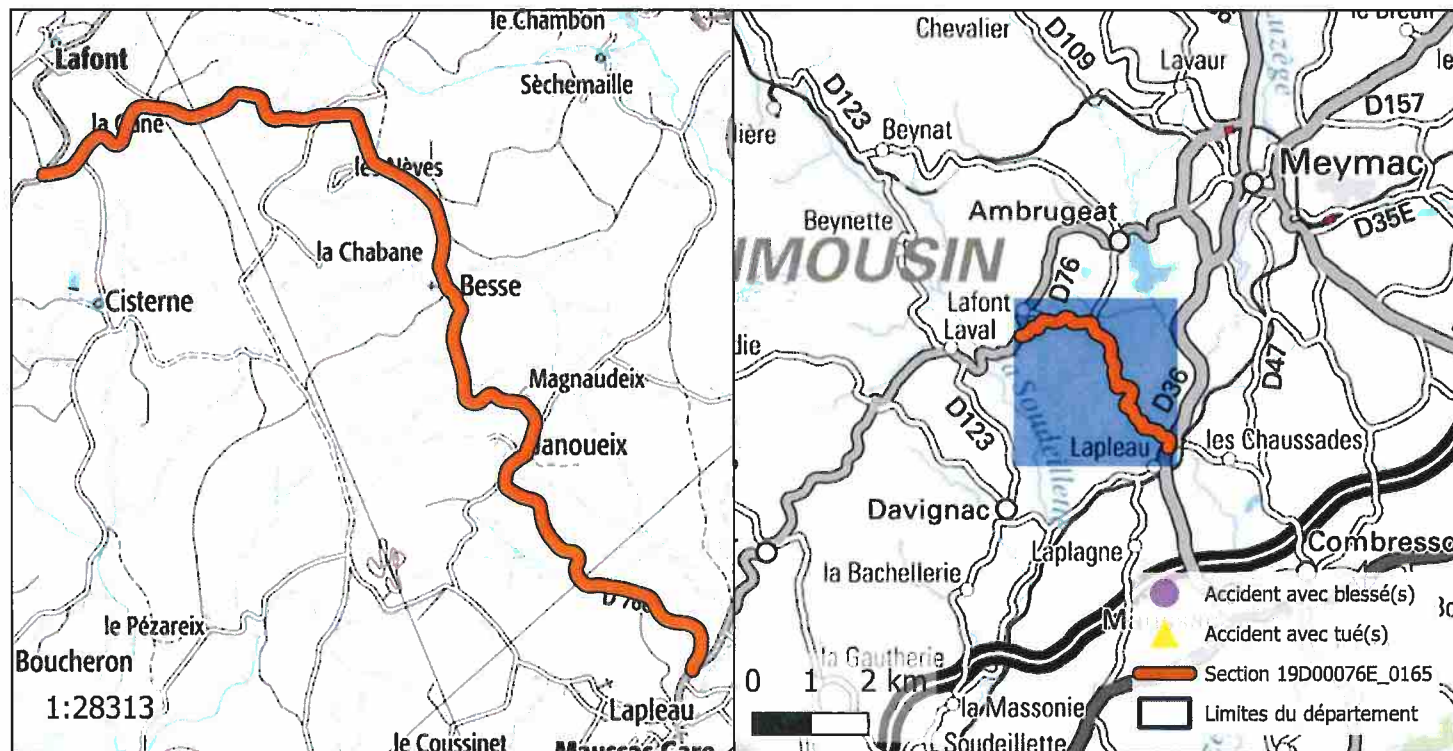

Pascal COSTE,
Président du Conseil Départemental

voies et délais de recours : Le présent arrêté peut faire l'objet d'un recours en annulation introduit devant le Tribunal administratif de Limoges, dans le délai de deux mois à compter de sa publication, au moyen de l'application Télérecours citoyens, accessible sur le site www.telerecours.fr ou par courrier à l'adresse suivante, 2 Cours Bugeaud, 87000 LIMOGES.

DÉROGATION AUX 80 KM/H ÉTUDE D'ACCIDENTALITÉ SECTION 19D00076E_0165

CARACTÉRISTIQUES :

ROUTE : D76E
 PR+ABSCISSE DEBUT : 0+0
 PR+ABSCISSE FIN : 4+603
 LONGUEUR : 4612 m
 COMMUNE(S) : Ambrugeat, Meymac, Maussac
 CODE(S) INSEE : 19008, 19136, 19130



ACCIDENTALITÉ SUR LA PÉRIODE 2014-2018 (SOURCE BAAC) :

Index	PR	Abscisse	Date Heure	Commune	DCD	Blessés
-------	----	----------	------------	---------	-----	---------

OBSERVATIONS :

Pas d'accidentalité répétitive constatée sur la section durant la période observée.

DIRECTION DES ROUTES

A R R Ê T É 19D00078E_0041

Portant réglementation permanente de la circulation sur la Route Départementale 78E hors agglomération sur le territoire des communes de Pérois-sur-Vézère et Saint-Merd-les-Oussines

LE PRÉSIDENT

VU la loi n° 82.213 du 2 mars 1982, modifiée, relative aux droits et libertés des Communes, des Départements et des Régions,

VU la loi n° 83.8 du 7 janvier 1983, modifiée, relative à la répartition des compétences entre les Communes, les Départements, les Régions et l'État,

VU le Code Général des Collectivités Territoriales (CGCT) et notamment l'article L. 3221-4-1,

VU le Code de la Route et notamment les articles R.411-1 à R.411-9, R.411-25 à R.411-28, R.413-1 à R.413-16, et 413-17-II,

VU l'arrêté interministériel du 24 novembre 1967, modifié, relatif à la signalisation des routes et autoroutes,

VU l'instruction interministérielle sur la signalisation routière (Livre 1 – 4^{ème} Partie – Signalisation de prescription) approuvée par l'arrêté interministériel du 7 juin 1977, modifié,

VU la Loi d'Orientation des Mobilités n°2019-1428 du 24 décembre 2019, et notamment son article 36,

VU le Code de la Voirie Routière (et notamment son article L131-3),

VU le décret n° 2018-487 du 15 juin 2018,

VU l'étude d'accidentalité réalisée sur le réseau routier départemental de la Corrèze, et en particulier son extrait relatif à la section 19D00078E_0041 annexé au présent arrêté,

VU l'avis favorable unanime du Conseil Départemental de la Corrèze en date du 5 juillet 2019,

VU l'avis favorable de la Commission Départementale de Sécurité Routière qui s'est réunie le 27 janvier 2020,

CONSIDERANT qu'en application des dispositions de l'article L.3221-4-1 du CGCT susvisé, le Président du Conseil Départemental peut fixer, pour les sections de routes hors agglomération relevant de sa compétence et ne comportant pas au moins deux voies affectées à un même sens de circulation, une vitesse maximale autorisée supérieure de 10 km/h à celle prévue par le Code de la route ;

CONSIDERANT qu'il ressort de l'extrait de l'étude d'accidentalité ci-annexé, spécialement conduite sur la section de voirie routière départementale n°78E, objet du présent arrêté, implantée sur le territoire des communes de Pérols-sur-Vézère et Saint-Merd-les-Oussines entre les PR 0+0 et 0+677, qu'aucun accident n'a été enregistré au fichier d'accidentologie des accidents corporels sur la période de référence de cinq ans ;

CONSIDERANT que cette densité d'accidentalité nulle constatée au cours de ces cinq années, très majoritairement placées sous l'empire d'une vitesse maximale autorisée à 90km/h, témoigne de l'absence totale d'impact en matière de sécurité routière qui s'attache au relèvement de la vitesse maximale autorisée de 10 km/h sur la section en cause ;

CONSIDERANT également que l'augmentation de la vitesse maximale autorisée sur cette section ne présente pas de risque d'aggravation de l'accidentalité et aurait un effet neutre en matière de causalité des accidents eu égard notamment aux caractéristiques géométriques adaptées de l'axe concerné ;

CONSIDERANT que la généralisation du 80 km/h a au contraire pour conséquence d'augmenter les files d'accumulation de véhicules légers et de poids lourds nuisant à la sécurité et générant la prise de risque lors des dépassements ;

CONSIDERANT en tout état de cause que l'analyse de l'étude d'accidentalité dans sa globalité ne permet pas de mettre en évidence des zones d'accumulation d'accidents mortels mais qu'au contraire cette accidentologie est diffuse sur l'ensemble du réseau ;

CONSIDERANT par ailleurs que le Département a réalisé au cours des dernières années d'importantes opérations d'investissement ou actions tendant à supprimer les principales zones accidentogènes et qu'il mène au quotidien une surveillance de son réseau afin d'être réactif face à tout nouveau danger potentiel ;

CONSIDERANT le souci de la collectivité de mettre en cohérence les limitations de vitesse sur le réseau routier départemental en retrouvant un pas de 20 km/h entre les différentes zones traversées et ainsi, améliorer la lisibilité de la réglementation applicable et renforcer l'acceptation et l'observation des limitations en place ;

CONSIDERANT enfin qu'il s'infère de tout ce qui précède que la section de voirie routière départementale objet du présent arrêté ne présente pas d'incompatibilité en terme de sécurité routière avec une vitesse maximale autorisée relevée à 90 km/h en dehors des agglomérations et secteurs traversés justifiant, le cas échéant, une adaptation localisée de limitation de vitesse ;

ARRÊTE

Article 1er : La vitesse maximale autorisée est relevée à 90 km/h sur la RD 78E entre les PR 0+0 et 0+677.

Article 2 : Cette réglementation, applicable sur le réseau routier départemental, en dehors des agglomérations et des zones soumises à une réglementation locale plus contraignante, entre en vigueur à compter de la date de la publication du présent arrêté et de la mise en place de la signalisation réglementaire par les Services Techniques du Département.


Article 3 : Le présent arrêté est affiché dans les communes de Pérois-sur-Vézère et Saint-Merd-les-Oussines.

Copie en est adressée aux Maires des communes concernées.

Article 4 : Copie du présent arrêté est adressée :

- à Monsieur le Préfet de la Corrèze ;
 - au Colonel commandant le Groupement de Gendarmerie Départementale de la Corrèze,
- chargés avec le Président du Conseil Départemental et chacun en ce qui le concerne, d'en assurer l'exécution.

Tulle, le 13 juillet 2023



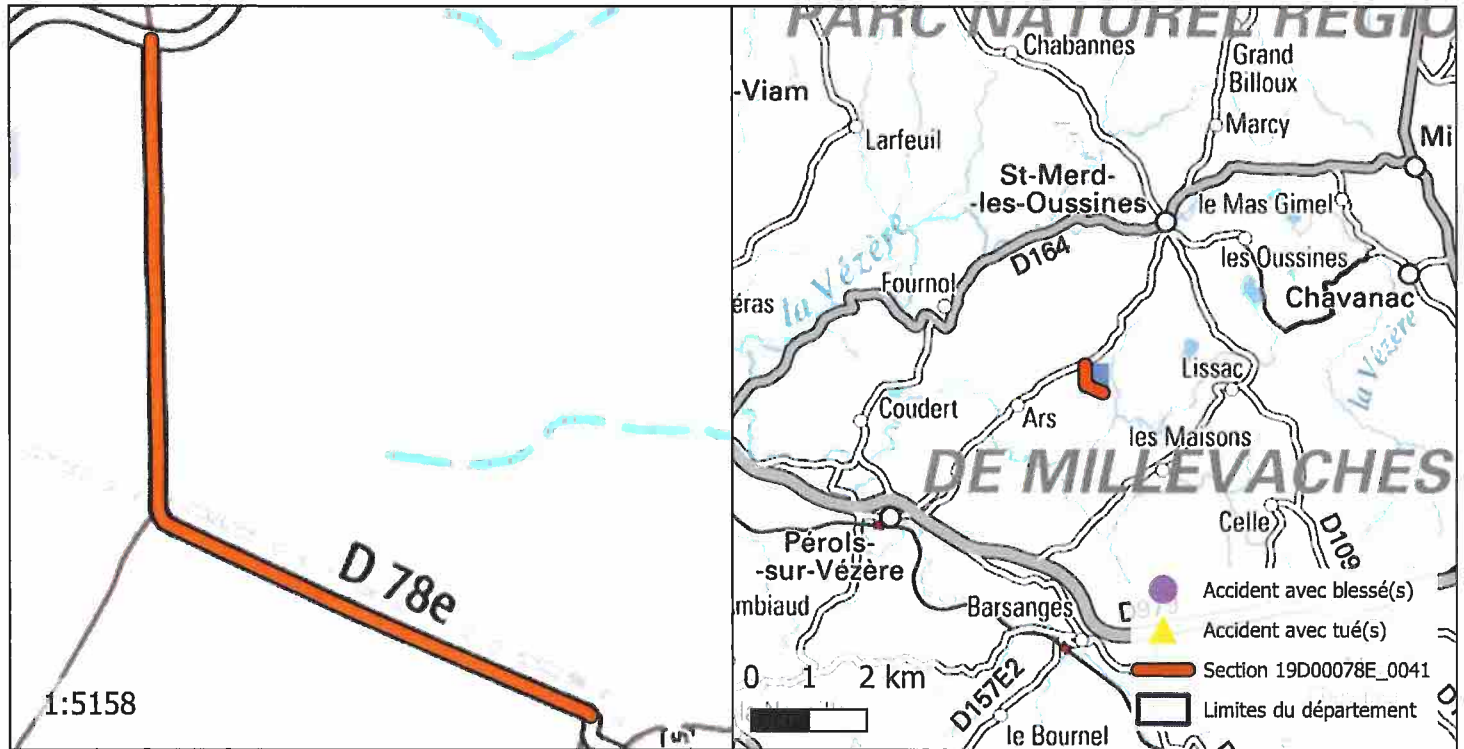
Pascal COSTE,
Président du Conseil Départemental

voies et délais de recours : Le présent arrêté peut faire l'objet d'un recours en annulation introduit devant le Tribunal administratif de Limoges, dans le délai de deux mois à compter de sa publication, au moyen de l'application Télérecours citoyens, accessible sur le site www.telerecours.fr ou par courrier à l'adresse suivante, 2 Cours Bugeaud, 87000 LIMOGES.

DÉROGATION AUX 80 KM/H ÉTUDE D'ACCIDENTALITÉ SECTION 19D00078E_0041

CARACTÉRISTIQUES :

ROUTE : D78E
 PR+ABSCISSE DEBUT : 0+0
 PR+ABSCISSE FIN : 0+677
 LONGUEUR : 677 m
 COMMUNE(S) : Pérols-sur-Vézère, Saint-Merd-les-Oussines
 CODE(S) INSEE : 19160, 19226



ACCIDENTALITÉ SUR LA PÉRIODE 2014-2018 (SOURCE BAAC) :

Index	PR	Abscisse	Date Heure	Commune	DCD	Blessés
-------	----	----------	------------	---------	-----	---------

OBSERVATIONS :

Pas d'accidentalité répétitive constatée sur la section durant la période observée.

DIRECTION DES ROUTES

A R R Ê T É 19D0007E1_0127

Portant réglementation permanente de la circulation sur la Route Départementale 7E1 hors agglomération sur le territoire des communes de Orgnac-sur-Vézère et Vigeois

LE PRÉSIDENT

VU la loi n° 82.213 du 2 mars 1982, modifiée, relative aux droits et libertés des Communes, des Départements et des Régions,

VU la loi n° 83.8 du 7 janvier 1983, modifiée, relative à la répartition des compétences entre les Communes, les Départements, les Régions et l'État,

VU le Code Général des Collectivités Territoriales (CGCT) et notamment l'article L. 3221-4-1,

VU le Code de la Route et notamment les articles R.411-1 à R.411-9, R.411-25 à R.411-28, R.413-1 à R.413-16, et 413-17-II,

VU l'arrêté interministériel du 24 novembre 1967, modifié, relatif à la signalisation des routes et autoroutes,

VU l'instruction interministérielle sur la signalisation routière (Livre 1 – 4^{ème} Partie – Signalisation de prescription) approuvée par l'arrêté interministériel du 7 juin 1977, modifié,

VU la Loi d'Orientation des Mobilités n°2019-1428 du 24 décembre 2019, et notamment son article 36,

VU le Code de la Voirie Routière (et notamment son article L131-3),

VU le décret n° 2018-487 du 15 juin 2018,

VU l'étude d'accidentalité réalisée sur le réseau routier départemental de la Corrèze, et en particulier son extrait relatif à la section 19D0007E1_0127 annexé au présent arrêté,

VU l'avis favorable unanime du Conseil Départemental de la Corrèze en date du 5 juillet 2019,

VU l'avis favorable de la Commission Départementale de Sécurité Routière qui s'est réunie le 27 janvier 2020,

CONSIDERANT qu'en application des dispositions de l'article L.3221-4-1 du CGCT susvisé, le Président du Conseil Départemental peut fixer, pour les sections de routes hors agglomération relevant de sa compétence et ne comportant pas au moins deux voies affectées à un même sens de circulation, une vitesse maximale autorisée supérieure de 10 km/h à celle prévue par le Code de la route ;

CONSIDERANT qu'il ressort de l'extrait de l'étude d'accidentalité ci-annexé, spécialement conduite sur la section de voirie routière départementale n°7E1, objet du présent arrêté, implantée sur le territoire des communes de Orgnac-sur-Vézère et Vigeois entre les PR 0+0 et 2+677, qu'aucun accident n'a été enregistré au fichier d'accidentologie des accidents corporels sur la période de référence de cinq ans ;

CONSIDERANT que cette densité d'accidentalité nulle constatée au cours de ces cinq années, très majoritairement placées sous l'empire d'une vitesse maximale autorisée à 90km/h, témoigne de l'absence totale d'impact en matière de sécurité routière qui s'attache au relèvement de la vitesse maximale autorisée de 10 km/h sur la section en cause ;

CONSIDERANT également que l'augmentation de la vitesse maximale autorisée sur cette section ne présente pas de risque d'aggravation de l'accidentalité et aurait un effet neutre en matière de causalité des accidents eu égard notamment aux caractéristiques géométriques adaptées de l'axe concerné ;

CONSIDERANT que la généralisation du 80 km/h a au contraire pour conséquence d'augmenter les files d'accumulation de véhicules légers et de poids lourds nuisant à la sécurité et générant la prise de risque lors des dépassements ;

CONSIDERANT en tout état de cause que l'analyse de l'étude d'accidentalité dans sa globalité ne permet pas de mettre en évidence des zones d'accumulation d'accidents mortels mais qu'au contraire cette accidentologie est diffuse sur l'ensemble du réseau ;

CONSIDERANT par ailleurs que le Département a réalisé au cours des dernières années d'importantes opérations d'investissement ou actions tendant à supprimer les principales zones accidentogènes et qu'il mène au quotidien une surveillance de son réseau afin d'être réactif face à tout nouveau danger potentiel ;

CONSIDERANT le souci de la collectivité de mettre en cohérence les limitations de vitesse sur le réseau routier départemental en retrouvant un pas de 20 km/h entre les différentes zones traversées et ainsi, améliorer la lisibilité de la réglementation applicable et renforcer l'acceptation et l'observation des limitations en place ;

CONSIDERANT enfin qu'il s'infère de tout ce qui précède que la section de voirie routière départementale objet du présent arrêté ne présente pas d'incompatibilité en terme de sécurité routière avec une vitesse maximale autorisée relevée à 90 km/h en dehors des agglomérations et secteurs traversés justifiant, le cas échéant, une adaptation localisée de limitation de vitesse ;

ARRÊTE

Article 1er : La vitesse maximale autorisée est relevée à 90 km/h sur la RD 7E1 entre les PR 0+0 et 2+677.

Article 2 : Cette réglementation, applicable sur le réseau routier départemental, en dehors des agglomérations et des zones soumises à une réglementation locale plus contraignante, entre en vigueur à compter de la date de la publication du présent arrêté et de la mise en place de la signalisation réglementaire par les Services Techniques du Département.

Article 3 : Le présent arrêté est affiché dans les communes de Orgnac-sur-Vézère et Vigeois.
Copie en est adressée aux Maires des communes concernées.

Article 4 : Copie du présent arrêté est adressée :

- à Monsieur le Préfet de la Corrèze ;
 - au Colonel commandant le Groupement de Gendarmerie Départementale de la Corrèze,
- chargés avec le Président du Conseil Départemental et chacun en ce qui le concerne, d'en assurer l'exécution.

Tulle, le 13 juillet 2023

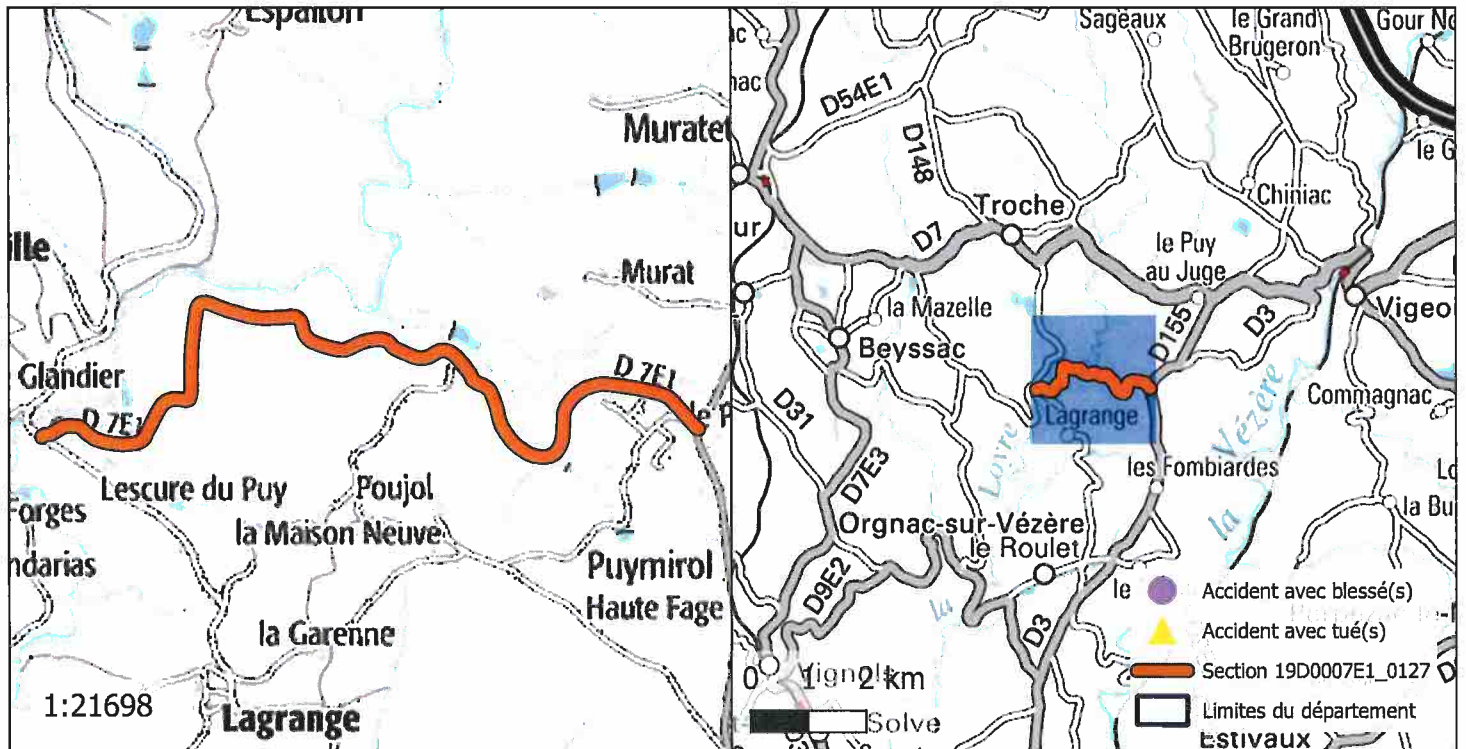

Pascal COSTE,
Président du Conseil Départemental

voies et délais de recours : Le présent arrêté peut faire l'objet d'un recours en annulation introduit devant le Tribunal administratif de Limoges, dans le délai de deux mois à compter de sa publication, au moyen de l'application Télérecours citoyens, accessible sur le site www.telerecours.fr ou par courrier à l'adresse suivante, 2 Cours Bugeaud, 87000 LIMOGES.

DÉROGATION AUX 80 KM/H ÉTUDE D'ACCIDENTALITÉ SECTION 19D0007E1_0127

CARACTÉRISTIQUES :

ROUTE : D7E1
 PR+ABSCISSE DEBUT : 0+0
 PR+ABSCISSE FIN : 2+677
 LONGUEUR : 2752 m
 COMMUNE(S) : Orgnac-sur-Vézère, Vigeois
 CODE(S) INSEE : 19154, 19285



ACCIDENTALITÉ SUR LA PÉRIODE 2014-2018 (SOURCE BAAC) :

Index	PR	Abscisse	Date Heure	Commune	DCD	Blessés
-------	----	----------	------------	---------	-----	---------

OBSERVATIONS :

Pas d'accidentalité répétitive constatée sur la section durant la période observée.

DIRECTION DES ROUTES

ARRÊTÉ 19D0007E2_0161

Portant réglementation permanente de la circulation
sur la Route Départementale 7E2 hors agglomération
sur le territoire de la commune de Beyszac

LE PRÉSIDENT

VU la loi n° 82.213 du 2 mars 1982, modifiée, relative aux droits et libertés des Communes, des Départements et des Régions,

VU la loi n° 83.8 du 7 janvier 1983, modifiée, relative à la répartition des compétences entre les Communes, les Départements, les Régions et l'État,

VU le Code Général des Collectivités Territoriales (CGCT) et notamment l'article L. 3221-4-1,

VU le Code de la Route et notamment les articles R.411-1 à R.411-9, R.411-25 à R.411-28, R.413-1 à R.413-16, et 413-17-II,

VU l'arrêté interministériel du 24 novembre 1967, modifié, relatif à la signalisation des routes et autoroutes,

VU l'instruction interministérielle sur la signalisation routière (Livre 1 – 4^{ème} Partie – Signalisation de prescription) approuvée par l'arrêté interministériel du 7 juin 1977, modifié,

VU la Loi d'Orientation des Mobilités n°2019-1428 du 24 décembre 2019, et notamment son article 36,

VU le Code de la Voirie Routière (et notamment son article L131-3),

VU le décret n° 2018-487 du 15 juin 2018,

VU l'étude d'accidentalité réalisée sur le réseau routier départemental de la Corrèze, et en particulier son extrait relatif à la section 19D0007E2_0161 annexé au présent arrêté,

VU l'avis favorable unanime du Conseil Départemental de la Corrèze en date du 5 juillet 2019,

VU l'avis favorable de la Commission Départementale de Sécurité Routière qui s'est réunie le 27 janvier 2020,

CONSIDERANT qu'en application des dispositions de l'article L.3221-4-1 du CGCT susvisé, le Président du Conseil Départemental peut fixer, pour les sections de routes hors agglomération relevant de sa compétence et ne comportant pas au moins deux voies affectées à un même sens de circulation, une vitesse maximale autorisée supérieure de 10 km/h à celle prévue par le Code de la route ;

CONSIDERANT qu'il ressort de l'extrait de l'étude d'accidentalité ci-annexé, spécialement conduite sur la section de voirie routière départementale n°7E2, objet du présent arrêté, implantée sur le territoire de la commune de Beyssac entre les PR 0+0 et 1+943, qu'aucun accident n'a été enregistré au fichier d'accidentologie des accidents corporels sur la période de référence de cinq ans ;

CONSIDERANT que cette densité d'accidentalité nulle constatée au cours de ces cinq années, très majoritairement placées sous l'empire d'une vitesse maximale autorisée à 90km/h, témoigne de l'absence totale d'impact en matière de sécurité routière qui s'attache au relèvement de la vitesse maximale autorisée de 10 km/h sur la section en cause ;

CONSIDERANT également que l'augmentation de la vitesse maximale autorisée sur cette section ne présente pas de risque d'aggravation de l'accidentalité et aurait un effet neutre en matière de causalité des accidents eu égard notamment aux caractéristiques géométriques adaptées de l'axe concerné ;

CONSIDERANT que la généralisation du 80 km/h a au contraire pour conséquence d'augmenter les files d'accumulation de véhicules légers et de poids lourds nuisant à la sécurité et générant la prise de risque lors des dépassements ;

CONSIDERANT en tout état de cause que l'analyse de l'étude d'accidentalité dans sa globalité ne permet pas de mettre en évidence des zones d'accumulation d'accidents mortels mais qu'au contraire cette accidentologie est diffuse sur l'ensemble du réseau ;

CONSIDERANT par ailleurs que le Département a réalisé au cours des dernières années d'importantes opérations d'investissement ou actions tendant à supprimer les principales zones accidentogènes et qu'il mène au quotidien une surveillance de son réseau afin d'être réactif face à tout nouveau danger potentiel ;

CONSIDERANT le souci de la collectivité de mettre en cohérence les limitations de vitesse sur le réseau routier départemental en retrouvant un pas de 20 km/h entre les différentes zones traversées et ainsi, améliorer la lisibilité de la réglementation applicable et renforcer l'acceptation et l'observation des limitations en place ;

CONSIDERANT enfin qu'il s'infère de tout ce qui précède que la section de voirie routière départementale objet du présent arrêté ne présente pas d'incompatibilité en terme de sécurité routière avec une vitesse maximale autorisée relevée à 90 km/h en dehors des agglomérations et secteurs traversés justifiant, le cas échéant, une adaptation localisée de limitation de vitesse ;

ARRÊTE

Article 1er : La vitesse maximale autorisée est relevée à 90 km/h sur la RD 7E2 entre les PR 0+0 et 1+943.


Article 2 : Cette réglementation, applicable sur le réseau routier départemental, en dehors des agglomérations et des zones soumises à une réglementation locale plus contraignante, entre en vigueur à compter de la date de la publication du présent arrêté et de la mise en place de la signalisation réglementaire par les Services Techniques du Département.

Article 3 : Le présent arrêté est affiché dans la commune de Beyssac.
Copie en est adressée aux Maires des communes concernées.

Article 4 : Copie du présent arrêté est adressée :

- à Monsieur le Préfet de la Corrèze ;
 - au Colonel commandant le Groupement de Gendarmerie Départementale de la Corrèze,
- chargés avec le Président du Conseil Départemental et chacun en ce qui le concerne, d'en assurer l'exécution.

Tulle, le 13 juillet 2023

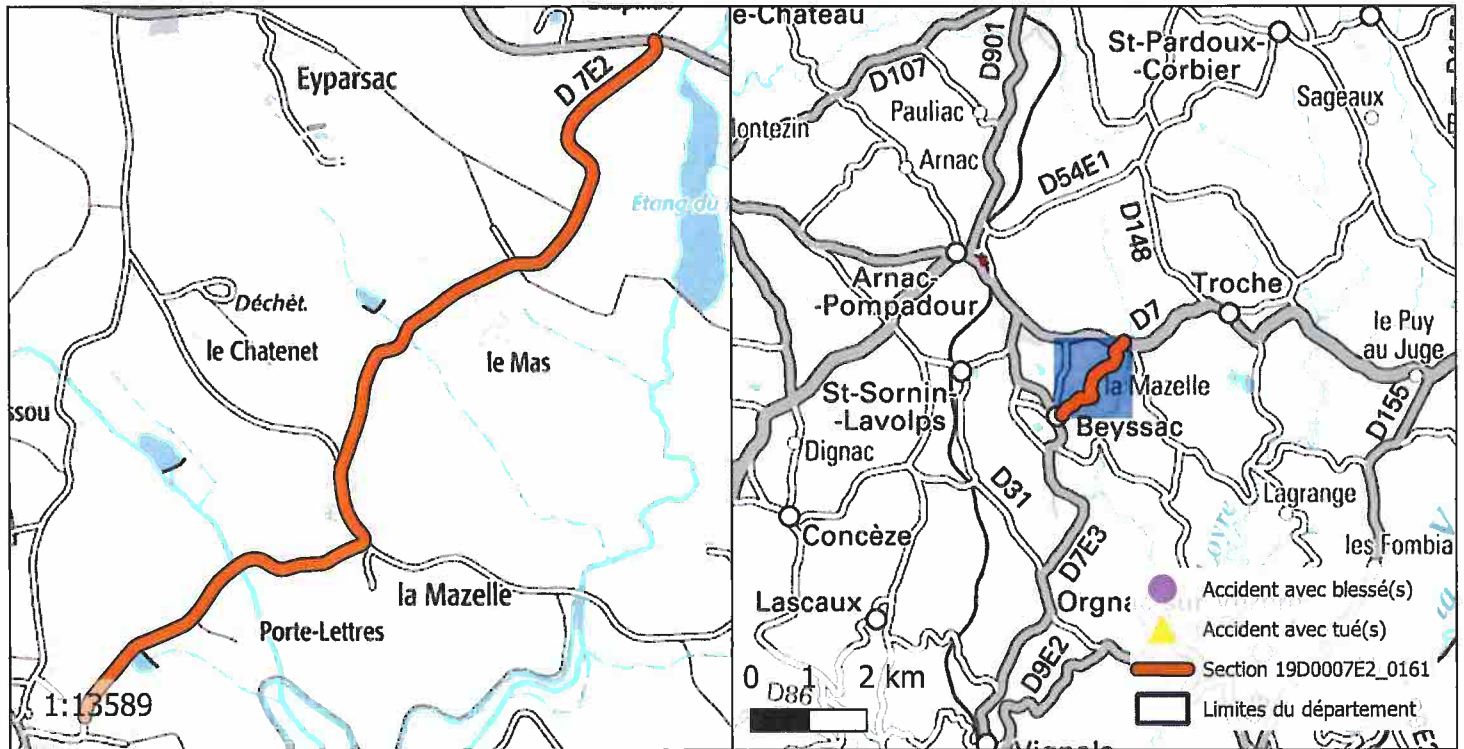

Pascal COSTE,
Président du Conseil Départemental

voies et délais de recours : Le présent arrêté peut faire l'objet d'un recours en annulation introduit devant le Tribunal administratif de Limoges, dans le délai de deux mois à compter de sa publication, au moyen de l'application Télérecours citoyens, accessible sur le site www.telerecours.fr ou par courrier à l'adresse suivante, 2 Cours Bugeaud, 87000 LIMOGES.

DÉROGATION AUX 80 KM/H ÉTUDE D'ACCIDENTALITÉ SECTION 19D0007E2_0161

CARACTÉRISTIQUES :

ROUTE : D7E2
 PR+ABSCISSE DEBUT : 0+0
 PR+ABSCISSE FIN : 1+943
 LONGUEUR : 1951 m
 COMMUNE(S) : Beyssac
 CODE(S) INSEE : 19024



ACCIDENTALITÉ SUR LA PÉRIODE 2014-2018 (SOURCE BAAC) :

Index	PR	Abscisse	Date Heure	Commune	DCD	Blessés
-------	----	----------	------------	---------	-----	---------

OBSERVATIONS :

Pas d'accidentalité répétitive constatée sur la section durant la période observée.

DIRECTION DES ROUTES

A R R Ê T É 19D0007E3_0387

Portant réglementation permanente de la circulation sur la Route Départementale 7E3 hors agglomération sur le territoire des communes de Beyssac et Saint-Sornin-Lavolps

LE PRÉSIDENT

VU la loi n° 82.213 du 2 mars 1982, modifiée, relative aux droits et libertés des Communes, des Départements et des Régions,

VU la loi n° 83.8 du 7 janvier 1983, modifiée, relative à la répartition des compétences entre les Communes, les Départements, les Régions et l'État,

VU le Code Général des Collectivités Territoriales (CGCT) et notamment l'article L. 3221-4-1,

VU le Code de la Route et notamment les articles R.411-1 à R.411-9, R.411-25 à R.411-28, R.413-1 à R.413-16, et 413-17-II,

VU l'arrêté interministériel du 24 novembre 1967, modifié, relatif à la signalisation des routes et autoroutes,

VU l'instruction interministérielle sur la signalisation routière (Livre 1 – 4^{ème} Partie – Signalisation de prescription) approuvée par l'arrêté interministériel du 7 juin 1977, modifié,

VU la Loi d'Orientation des Mobilités n°2019-1428 du 24 décembre 2019, et notamment son article 36,

VU le Code de la Voirie Routière (et notamment son article L131-3),

VU le décret n° 2018-487 du 15 juin 2018,

VU l'étude d'accidentalité réalisée sur le réseau routier départemental de la Corrèze, et en particulier son extrait relatif à la section 19D0007E3_0387 annexé au présent arrêté,

VU l'avis favorable unanime du Conseil Départemental de la Corrèze en date du 5 juillet 2019,

VU l'avis favorable de la Commission Départementale de Sécurité Routière qui s'est réunie le 27 janvier 2020,

CONSIDERANT qu'en application des dispositions de l'article L.3221-4-1 du CGCT susvisé, le Président du Conseil Départemental peut fixer, pour les sections de routes hors agglomération relevant de sa compétence et ne comportant pas au moins deux voies affectées à un même sens de circulation, une vitesse maximale autorisée supérieure de 10 km/h à celle prévue par le Code de la route ;

CONSIDERANT qu'il ressort de l'extrait de l'étude d'accidentalité ci-annexé, spécialement conduite sur la section de voirie routière départementale n°7E3, objet du présent arrêté, implantée sur le territoire des communes de Beyssac et Saint-Sornin-Lavolps entre les PR 0+614 et 1+975, qu'aucun accident n'a été enregistré au fichier d'accidentologie des accidents corporels sur la période de référence de cinq ans ;

CONSIDERANT que cette densité d'accidentalité nulle constatée au cours de ces cinq années, très majoritairement placées sous l'empire d'une vitesse maximale autorisée à 90km/h, témoigne de l'absence totale d'impact en matière de sécurité routière qui s'attache au relèvement de la vitesse maximale autorisée de 10 km/h sur la section en cause ;

CONSIDERANT également que l'augmentation de la vitesse maximale autorisée sur cette section ne présente pas de risque d'aggravation de l'accidentalité et aurait un effet neutre en matière de causalité des accidents eu égard notamment aux caractéristiques géométriques adaptées de l'axe concerné ;

CONSIDERANT que la généralisation du 80 km/h a au contraire pour conséquence d'augmenter les files d'accumulation de véhicules légers et de poids lourds nuisant à la sécurité et générant la prise de risque lors des dépassements ;

CONSIDERANT en tout état de cause que l'analyse de l'étude d'accidentalité dans sa globalité ne permet pas de mettre en évidence des zones d'accumulation d'accidents mortels mais qu'au contraire cette accidentologie est diffuse sur l'ensemble du réseau ;

CONSIDERANT par ailleurs que le Département a réalisé au cours des dernières années d'importantes opérations d'investissement ou actions tendant à supprimer les principales zones accidentogènes et qu'il mène au quotidien une surveillance de son réseau afin d'être réactif face à tout nouveau danger potentiel ;

CONSIDERANT le souci de la collectivité de mettre en cohérence les limitations de vitesse sur le réseau routier départemental en retrouvant un pas de 20 km/h entre les différentes zones traversées et ainsi, améliorer la lisibilité de la réglementation applicable et renforcer l'acceptation et l'observation des limitations en place ;

CONSIDERANT enfin qu'il s'infère de tout ce qui précède que la section de voirie routière départementale objet du présent arrêté ne présente pas d'incompatibilité en terme de sécurité routière avec une vitesse maximale autorisée relevée à 90 km/h en dehors des agglomérations et secteurs traversés justifiant, le cas échéant, une adaptation localisée de limitation de vitesse ;

ARRÊTE

Article 1er : La vitesse maximale autorisée est relevée à 90 km/h sur la RD 7E3 entre les PR 0+614 et 1+975.


Article 2 : Cette réglementation, applicable sur le réseau routier départemental, en dehors des agglomérations et des zones soumises à une réglementation locale plus contraignante, entre en vigueur à compter de la date de la publication du présent arrêté et de la mise en place de la signalisation réglementaire par les Services Techniques du Département.

Article 3 : Le présent arrêté est affiché dans les communes de Beyssac et Saint-Sornin-Lavolps. Copie en est adressée aux Maires des communes concernées.

Article 4 : Copie du présent arrêté est adressée :

- à Monsieur le Préfet de la Corrèze ;
- au Colonel commandant le Groupement de Gendarmerie Départementale de la Corrèze, chargés avec le Président du Conseil Départemental et chacun en ce qui le concerne, d'en assurer l'exécution.

Tulle, le 13 juillet 2023

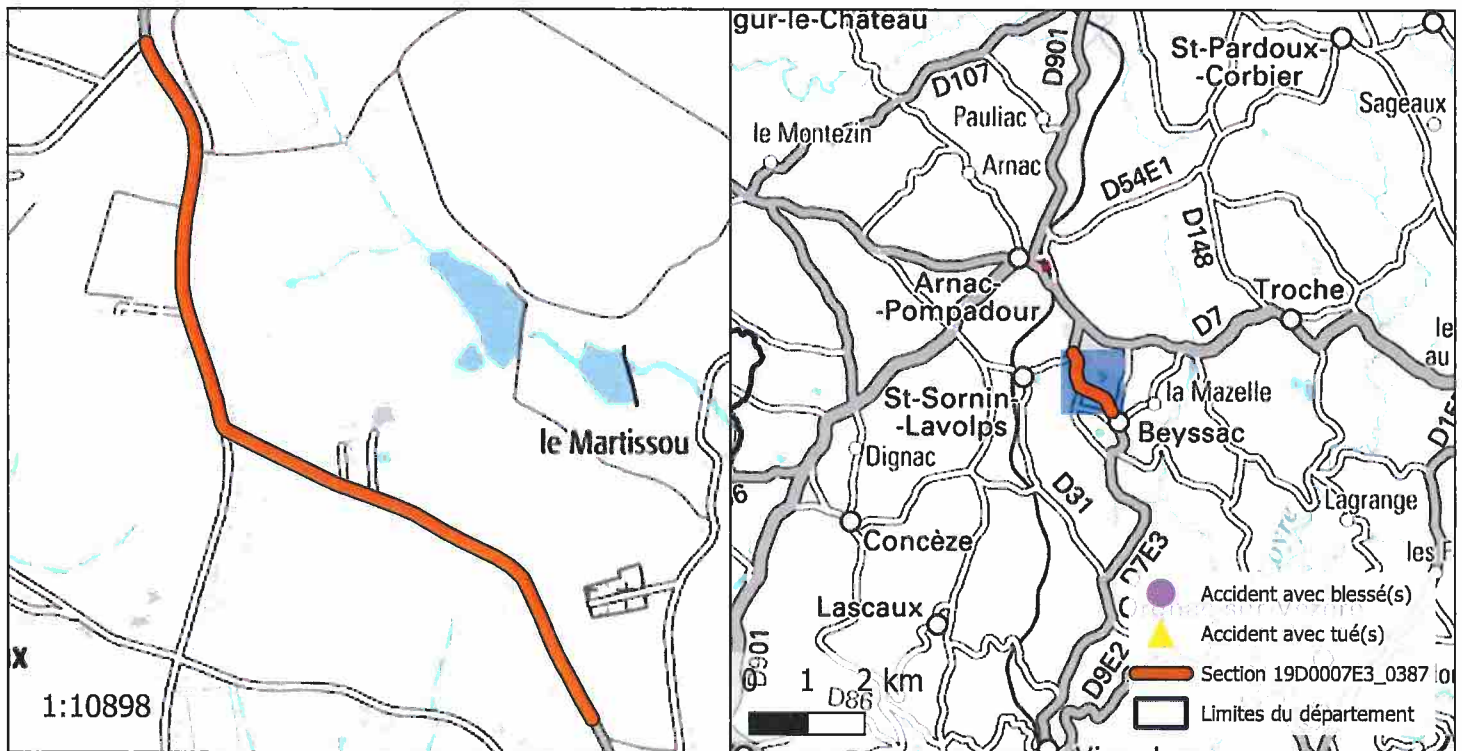

Pascal COSTE,
Président du Conseil Départemental

voies et délais de recours : Le présent arrêté peut faire l'objet d'un recours en annulation introduit devant le Tribunal administratif de Limoges, dans le délai de deux mois à compter de sa publication, au moyen de l'application Télérecours citoyens, accessible sur le site www.telerecours.fr ou par courrier à l'adresse suivante, 2 Cours Bugeaud, 87000 LIMOGES.

DÉROGATION AUX 80 KM/H ÉTUDE D'ACCIDENTALITÉ SECTION 19D0007E3_0387

CARACTÉRISTIQUES :

ROUTE : D7E3
 PR+ABSCISSE DEBUT : 0+614
 PR+ABSCISSE FIN : 1+975
 LONGUEUR : 1350 m
 COMMUNE(S) : Beyssac, Saint-Sornin-Lavolps
 CODE(S) INSEE : 19024, 19243



ACCIDENTALITÉ SUR LA PÉRIODE 2014-2018 (SOURCE BAAC) :

Index	PR	Abscisse	Date Heure	Commune	DCD	Blessés
-------	----	----------	------------	---------	-----	---------

OBSERVATIONS :

Pas d'accidentalité répétitive constatée sur la section durant la période observée.

DIRECTION DES ROUTES

A R R Ê T É 19D0007E3_0078

Portant réglementation permanente de la circulation sur la Route Départementale 7E3 hors agglomération sur le territoire des communes de Saint-Sornin-Lavolps et Beyssac

LE PRÉSIDENT

VU la loi n° 82.213 du 2 mars 1982, modifiée, relative aux droits et libertés des Communes, des Départements et des Régions,

VU la loi n° 83.8 du 7 janvier 1983, modifiée, relative à la répartition des compétences entre les Communes, les Départements, les Régions et l'État,

VU le Code Général des Collectivités Territoriales (CGCT) et notamment l'article L. 3221-4-1,

VU le Code de la Route et notamment les articles R.411-1 à R.411-9, R.411-25 à R.411-28, R.413-1 à R.413-16, et 413-17-II,

VU l'arrêté interministériel du 24 novembre 1967, modifié, relatif à la signalisation des routes et autoroutes,

VU l'instruction interministérielle sur la signalisation routière (Livre 1 – 4^{ème} Partie – Signalisation de prescription) approuvée par l'arrêté interministériel du 7 juin 1977, modifié,

VU la Loi d'Orientation des Mobilités n°2019-1428 du 24 décembre 2019, et notamment son article 36,

VU le Code de la Voirie Routière (et notamment son article L131-3),

VU le décret n° 2018-487 du 15 juin 2018,

VU l'étude d'accidentalité réalisée sur le réseau routier départemental de la Corrèze, et en particulier son extrait relatif à la section 19D0007E3_0078 annexé au présent arrêté,

VU l'avis favorable unanime du Conseil Départemental de la Corrèze en date du 5 juillet 2019,

VU l'avis favorable de la Commission Départementale de Sécurité Routière qui s'est réunie le 27 janvier 2020,

CONSIDERANT qu'en application des dispositions de l'article L.3221-4-1 du CGCT susvisé, le Président du Conseil Départemental peut fixer, pour les sections de routes hors agglomération relevant de sa compétence et ne comportant pas au moins deux voies affectées à un même sens de circulation, une vitesse maximale autorisée supérieure de 10 km/h à celle prévue par le Code de la route ;

CONSIDERANT qu'il ressort de l'extrait de l'étude d'accidentalité ci-annexé, spécialement conduite sur la section de voirie routière départementale n°7E3, objet du présent arrêté, implantée sur le territoire des communes de Saint-Sornin-Lavolps et Beyssac entre les PR 0+0 et 0+614, qu'aucun accident n'a été enregistré au fichier d'accidentologie des accidents corporels sur la période de référence de cinq ans ;

CONSIDERANT que cette densité d'accidentalité nulle constatée au cours de ces cinq années, très majoritairement placées sous l'empire d'une vitesse maximale autorisée à 90km/h, témoigne de l'absence totale d'impact en matière de sécurité routière qui s'attache au relèvement de la vitesse maximale autorisée de 10 km/h sur la section en cause ;

CONSIDERANT également que l'augmentation de la vitesse maximale autorisée sur cette section ne présente pas de risque d'aggravation de l'accidentalité et aurait un effet neutre en matière de causalité des accidents eu égard notamment aux caractéristiques géométriques adaptées de l'axe concerné ;

CONSIDERANT que la généralisation du 80 km/h a au contraire pour conséquence d'augmenter les files d'accumulation de véhicules légers et de poids lourds nuisant à la sécurité et générant la prise de risque lors des dépassements ;

CONSIDERANT en tout état de cause que l'analyse de l'étude d'accidentalité dans sa globalité ne permet pas de mettre en évidence des zones d'accumulation d'accidents mortels mais qu'au contraire cette accidentologie est diffuse sur l'ensemble du réseau ;

CONSIDERANT par ailleurs que le Département a réalisé au cours des dernières années d'importantes opérations d'investissement ou actions tendant à supprimer les principales zones accidentogènes et qu'il mène au quotidien une surveillance de son réseau afin d'être réactif face à tout nouveau danger potentiel ;

CONSIDERANT le souci de la collectivité de mettre en cohérence les limitations de vitesse sur le réseau routier départemental en retrouvant un pas de 20 km/h entre les différentes zones traversées et ainsi, améliorer la lisibilité de la réglementation applicable et renforcer l'acceptation et l'observation des limitations en place ;

CONSIDERANT enfin qu'il s'infère de tout ce qui précède que la section de voirie routière départementale objet du présent arrêté ne présente pas d'incompatibilité en terme de sécurité routière avec une vitesse maximale autorisée relevée à 90 km/h en dehors des agglomérations et secteurs traversés justifiant, le cas échéant, une adaptation localisée de limitation de vitesse ;

ARRÊTE

Article 1er : La vitesse maximale autorisée est relevée à 90 km/h sur la RD 7E3 entre les PR 0+0 et 0+614.

Article 2 : Cette réglementation, applicable sur le réseau routier départemental, en dehors des agglomérations et des zones soumises à une réglementation locale plus contraignante, entre en vigueur à compter de la date de la publication du présent arrêté et de la mise en place de la signalisation réglementaire par les Services Techniques du Département.

Article 3 : Le présent arrêté est affiché dans les communes de Saint-Sornin-Lavoips et Beyssac. Copie en est adressée aux Maires des communes concernées.

Article 4 : Copie du présent arrêté est adressée :

- à Monsieur le Préfet de la Corrèze ;
- au Colonel commandant le Groupement de Gendarmerie Départementale de la Corrèze, chargés avec le Président du Conseil Départemental et chacun en ce qui le concerne, d'en assurer l'exécution.

Tulle, le 13 juillet 2023

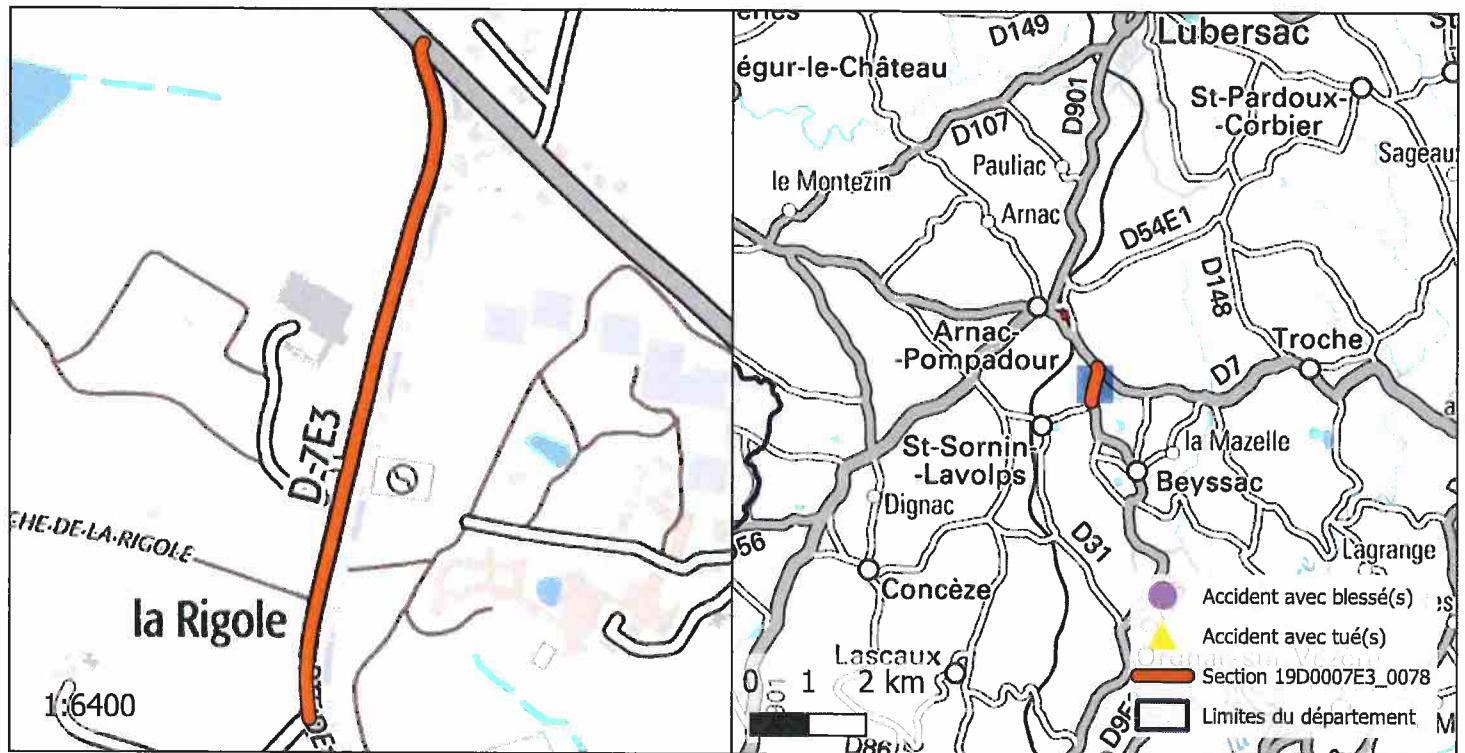

Pascal COSTE,
Président du Conseil Départemental

voies et délais de recours : Le présent arrêté peut faire l'objet d'un recours en annulation introduit devant le Tribunal administratif de Limoges, dans le délai de deux mois à compter de sa publication, au moyen de l'application Télérecours citoyens, accessible sur le site www.telerecours.fr ou par courrier à l'adresse suivante, 2 Cours Bugeaud, 87000 LIMOGES.

DÉROGATION AUX 80 KM/H ÉTUDE D'ACCIDENTALITÉ SECTION 19D0007E3_0078

CARACTÉRISTIQUES :

ROUTE : D7E3
 PR+ABSCISSE DEBUT : 0+0
 PR+ABSCISSE FIN : 0+614
 LONGUEUR : 614 m
 COMMUNE(S) : Saint-Sornin-Lavolps, Beyssac
 CODE(S) INSEE : 19243, 19024



ACCIDENTALITÉ SUR LA PÉRIODE 2014-2018 (SOURCE BAAC) :

Index	PR	Abscisse	Date Heure	Commune	DCD	Blessés
-------	----	----------	------------	---------	-----	---------

OBSERVATIONS :

Pas d'accidentalité répétitive constatée sur la section durant la période observée.