

DIRECTION DES ROUTES

A R R Ê T É 19D000151_0071

Portant réglementation permanente de la circulation sur la Route Départementale 151 hors agglomération sur le territoire des communes de Yssandon et Perpezac-le-Blanc

LE PRÉSIDENT

VU la loi n° 82.213 du 2 mars 1982, modifiée, relative aux droits et libertés des Communes, des Départements et des Régions,

VU la loi n° 83.8 du 7 janvier 1983, modifiée, relative à la répartition des compétences entre les Communes, les Départements, les Régions et l'État,

VU le Code Général des Collectivités Territoriales (CGCT) et notamment l'article L. 3221-4-1,

VU le Code de la Route et notamment les articles R.411-1 à R.411-9, R.411-25 à R.411-28, R.413-1 à R.413-16, et 413-17-II,

VU l'arrêté interministériel du 24 novembre 1967, modifié, relatif à la signalisation des routes et autoroutes,

VU l'instruction interministérielle sur la signalisation routière (Livre 1 – 4^{ème} Partie – Signalisation de prescription) approuvée par l'arrêté interministériel du 7 juin 1977, modifié,

VU la Loi d'Orientation des Mobilités n°2019-1428 du 24 décembre 2019, et notamment son article 36,

VU le Code de la Voirie Routière (et notamment son article L131-3),

VU le décret n° 2018-487 du 15 juin 2018,

VU l'étude d'accidentalité réalisée sur le réseau routier départemental de la Corrèze, et en particulier son extrait relatif à la section 19D000151_0071 annexé au présent arrêté,

VU l'avis favorable unanime du Conseil Départemental de la Corrèze en date du 5 juillet 2019,

VU l'avis favorable de la Commission Départementale de Sécurité Routière qui s'est réunie le 27 janvier 2020,

CONSIDERANT qu'en application des dispositions de l'article L.3221-4-1 du CGCT susvisé, le Président du Conseil Départemental peut fixer, pour les sections de routes hors agglomération relevant de sa compétence et ne comportant pas au moins deux voies affectées à un même sens de circulation, une vitesse maximale autorisée supérieure de 10 km/h à celle prévue par le Code de la route ;

CONSIDERANT qu'il ressort de l'extrait de l'étude d'accidentalité ci-annexé, spécialement conduite sur la section de voirie routière départementale n°151, objet du présent arrêté, implantée sur le territoire des communes de Yssandon et Perpezac-le-Blanc entre les PR 0+0 et 1+332, qu'aucun accident n'a été enregistré au fichier d'accidentologie des accidents corporels sur la période de référence de cinq ans ;

CONSIDERANT que cette densité d'accidentalité nulle constatée au cours de ces cinq années, très majoritairement placées sous l'empire d'une vitesse maximale autorisée à 90km/h, témoigne de l'absence totale d'impact en matière de sécurité routière qui s'attache au relèvement de la vitesse maximale autorisée de 10 km/h sur la section en cause ;

CONSIDERANT également que l'augmentation de la vitesse maximale autorisée sur cette section ne présente pas de risque d'aggravation de l'accidentalité et aurait un effet neutre en matière de causalité des accidents eu égard notamment aux caractéristiques géométriques adaptées de l'axe concerné ;

CONSIDERANT que la généralisation du 80 km/h a au contraire pour conséquence d'augmenter les files d'accumulation de véhicules légers et de poids lourds nuisant à la sécurité et générant la prise de risque lors des dépassements ;

CONSIDERANT en tout état de cause que l'analyse de l'étude d'accidentalité dans sa globalité ne permet pas de mettre en évidence des zones d'accumulation d'accidents mortels mais qu'au contraire cette accidentologie est diffuse sur l'ensemble du réseau ;

CONSIDERANT par ailleurs que le Département a réalisé au cours des dernières années d'importantes opérations d'investissement ou actions tendant à supprimer les principales zones accidentogènes et qu'il mène au quotidien une surveillance de son réseau afin d'être réactif face à tout nouveau danger potentiel ;

CONSIDERANT le souci de la collectivité de mettre en cohérence les limitations de vitesse sur le réseau routier départemental en retrouvant un pas de 20 km/h entre les différentes zones traversées et ainsi, améliorer la lisibilité de la réglementation applicable et renforcer l'acceptation et l'observation des limitations en place ;

CONSIDERANT enfin qu'il s'infère de tout ce qui précède que la section de voirie routière départementale objet du présent arrêté ne présente pas d'incompatibilité en terme de sécurité routière avec une vitesse maximale autorisée relevée à 90 km/h en dehors des agglomérations et secteurs traversés justifiant, le cas échéant, une adaptation localisée de limitation de vitesse ;

ARRÊTE

Article 1er : La vitesse maximale autorisée est relevée à 90 km/h sur la RD 151 entre les PR 0+0 et 1+332.

Article 2 : Cette réglementation, applicable sur le réseau routier départemental, en dehors des agglomérations et des zones soumises à une réglementation locale plus contraignante, entre en vigueur à compter de la date de la publication du présent arrêté et de la mise en place de la signalisation réglementaire par les Services Techniques du Département.

Article 3 : Le présent arrêté est affiché dans les communes de Yssandon et Perpezac-le-Blanc. Copie en est adressée aux Maires des communes concernées.

Article 4 : Copie du présent arrêté est adressée :

- à Monsieur le Préfet de la Corrèze ;
- au Colonel commandant le Groupement de Gendarmerie Départementale de la Corrèze, chargés avec le Président du Conseil Départemental et chacun en ce qui le concerne, d'en assurer l'exécution.

Tulle, le 13 juillet 2023

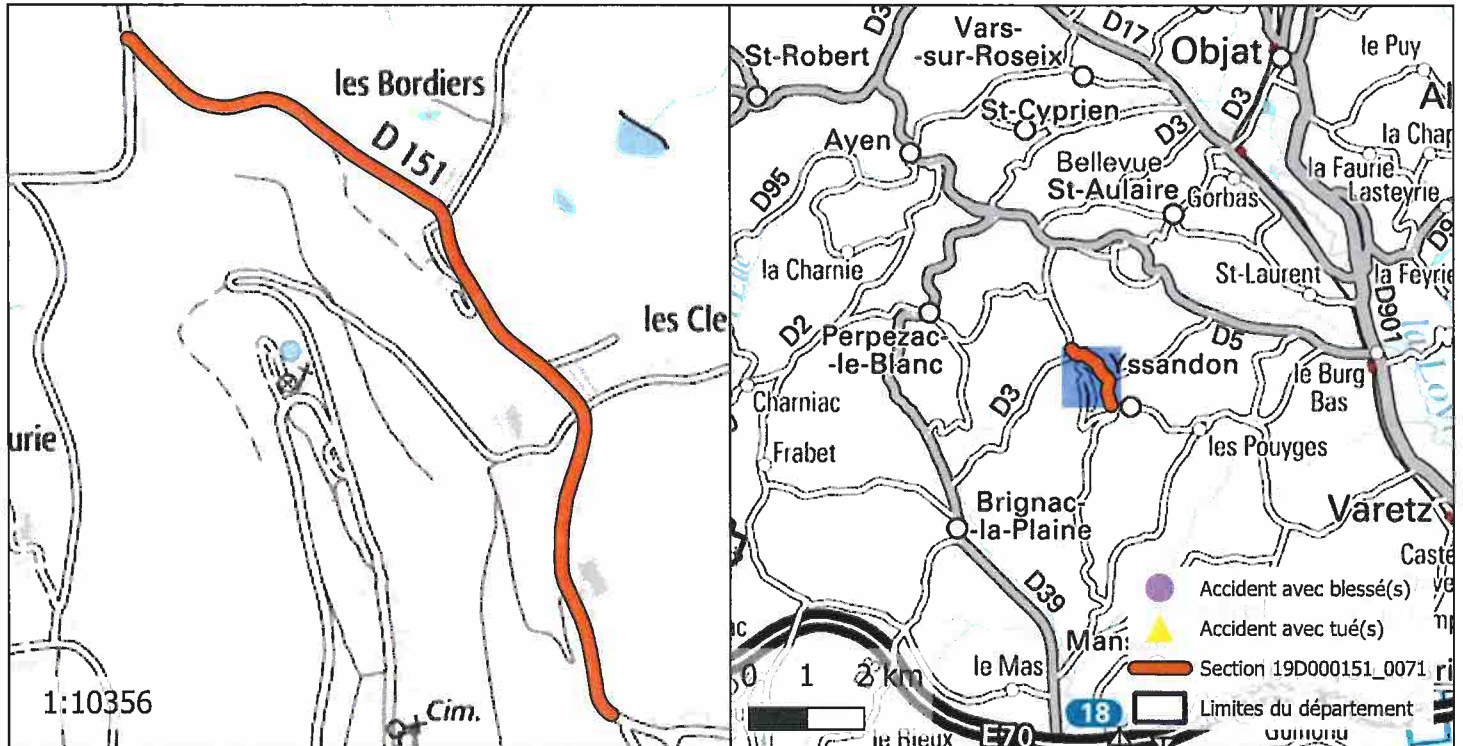

Pascal COSTE,
Président du Conseil Départemental

voies et délais de recours : Le présent arrêté peut faire l'objet d'un recours en annulation introduit devant le Tribunal administratif de Limoges, dans le délai de deux mois à compter de sa publication, au moyen de l'application Télérecours citoyens, accessible sur le site www.telerecours.fr ou par courrier à l'adresse suivante, 2 Cours Bugeaud, 87000 LIMOGES.

DÉROGATION AUX 80 KM/H ÉTUDE D'ACCIDENTALITÉ SECTION 19D000151_0071

CARACTÉRISTIQUES :

ROUTE : D151
 PR+ABSCISSE DEBUT : 0+0
 PR+ABSCISSE FIN : 1+332
 LONGUEUR : 1348 m
 COMMUNE(S) : Yssandon, Perpezac-le-Blanc
 CODE(S) INSEE : 19289, 19161



ACCIDENTALITÉ SUR LA PÉRIODE 2014-2018 (SOURCE BAAC) :

Index	PR	Abscisse	Date Heure	Commune	DCD	Blessés
-------	----	----------	------------	---------	-----	---------

OBSERVATIONS :

Pas d'accidentalité répétitive constatée sur la section durant la période observée.

DIRECTION DES ROUTES

A R R Ê T É 19D000151_0462

Portant réglementation permanente de la circulation sur la Route Départementale 151 hors agglomération sur le territoire des communes de Mansac, Varetz et Yssandon

LE PRÉSIDENT

VU la loi n° 82.213 du 2 mars 1982, modifiée, relative aux droits et libertés des Communes, des Départements et des Régions,

VU la loi n° 83.8 du 7 janvier 1983, modifiée, relative à la répartition des compétences entre les Communes, les Départements, les Régions et l'État,

VU le Code Général des Collectivités Territoriales (CGCT) et notamment l'article L. 3221-4-1,

VU le Code de la Route et notamment les articles R.411-1 à R.411-9, R.411-25 à R.411-28, R.413-1 à R.413-16, et 413-17-II,

VU l'arrêté interministériel du 24 novembre 1967, modifié, relatif à la signalisation des routes et autoroutes,

VU l'instruction interministérielle sur la signalisation routière (Livre 1 – 4^{ème} Partie – Signalisation de prescription) approuvée par l'arrêté interministériel du 7 juin 1977, modifié,

VU la Loi d'Orientation des Mobilités n°2019-1428 du 24 décembre 2019, et notamment son article 36,

VU le Code de la Voirie Routière (et notamment son article L131-3),

VU le décret n° 2018-487 du 15 juin 2018,

VU l'étude d'accidentalité réalisée sur le réseau routier départemental de la Corrèze, et en particulier son extrait relatif à la section 19D000151_0462 annexé au présent arrêté,

VU l'avis favorable unanime du Conseil Départemental de la Corrèze en date du 5 juillet 2019,

VU l'avis favorable de la Commission Départementale de Sécurité Routière qui s'est réunie le 27 janvier 2020,

CONSIDERANT qu'en application des dispositions de l'article L.3221-4-1 du CGCT susvisé, le Président du Conseil Départemental peut fixer, pour les sections de routes hors agglomération relevant de sa compétence et ne comportant pas au moins deux voies affectées à un même sens de circulation, une vitesse maximale autorisée supérieure de 10 km/h à celle prévue par le Code de la route ;

CONSIDERANT qu'il ressort de l'extrait de l'étude d'accidentalité ci-annexé, spécialement conduite sur la section de voirie routière départementale n°151, objet du présent arrêté, implantée sur le territoire des communes de Mansac, Varetz et Yssandon entre les PR 1+431 et 5+273, qu'aucun accident n'a été enregistré au fichier d'accidentologie des accidents corporels sur la période de référence de cinq ans ;

CONSIDERANT que cette densité d'accidentalité nulle constatée au cours de ces cinq années, très majoritairement placées sous l'empire d'une vitesse maximale autorisée à 90km/h, témoigne de l'absence totale d'impact en matière de sécurité routière qui s'attache au relèvement de la vitesse maximale autorisée de 10 km/h sur la section en cause ;

CONSIDERANT également que l'augmentation de la vitesse maximale autorisée sur cette section ne présente pas de risque d'aggravation de l'accidentalité et aurait un effet neutre en matière de causalité des accidents eu égard notamment aux caractéristiques géométriques adaptées de l'axe concerné ;

CONSIDERANT que la généralisation du 80 km/h a au contraire pour conséquence d'augmenter les files d'accumulation de véhicules légers et de poids lourds nuisant à la sécurité et générant la prise de risque lors des dépassements ;

CONSIDERANT en tout état de cause que l'analyse de l'étude d'accidentalité dans sa globalité ne permet pas de mettre en évidence des zones d'accumulation d'accidents mortels mais qu'au contraire cette accidentologie est diffuse sur l'ensemble du réseau ;

CONSIDERANT par ailleurs que le Département a réalisé au cours des dernières années d'importantes opérations d'investissement ou actions tendant à supprimer les principales zones accidentogènes et qu'il mène au quotidien une surveillance de son réseau afin d'être réactif face à tout nouveau danger potentiel ;

CONSIDERANT le souci de la collectivité de mettre en cohérence les limitations de vitesse sur le réseau routier départemental en retrouvant un pas de 20 km/h entre les différentes zones traversées et ainsi, améliorer la lisibilité de la réglementation applicable et renforcer l'acceptation et l'observation des limitations en place ;

CONSIDERANT enfin qu'il s'infère de tout ce qui précède que la section de voirie routière départementale objet du présent arrêté ne présente pas d'incompatibilité en terme de sécurité routière avec une vitesse maximale autorisée relevée à 90 km/h en dehors des agglomérations et secteurs traversés justifiant, le cas échéant, une adaptation localisée de limitation de vitesse ;

ARRÊTE

Article 1er : La vitesse maximale autorisée est relevée à 90 km/h sur la RD 151 entre les PR 1+431 et 5+273.

Article 2 : Cette réglementation, applicable sur le réseau routier départemental, en dehors des agglomérations et des zones soumises à une réglementation locale plus contraignante, entre en vigueur à compter de la date de la publication du présent arrêté et de la mise en place de la signalisation réglementaire par les Services Techniques du Département.

Article 3 : Le présent arrêté est affiché dans les communes de Mansac, Varetz et Yssandon. Copie en est adressée aux Maires des communes concernées.

Article 4 : Copie du présent arrêté est adressée :

- à Monsieur le Préfet de la Corrèze ;
- au Colonel commandant le Groupement de Gendarmerie Départementale de la Corrèze, chargés avec le Président du Conseil Départemental et chacun en ce qui le concerne, d'en assurer l'exécution.

Tulle, le 13 juillet 2023

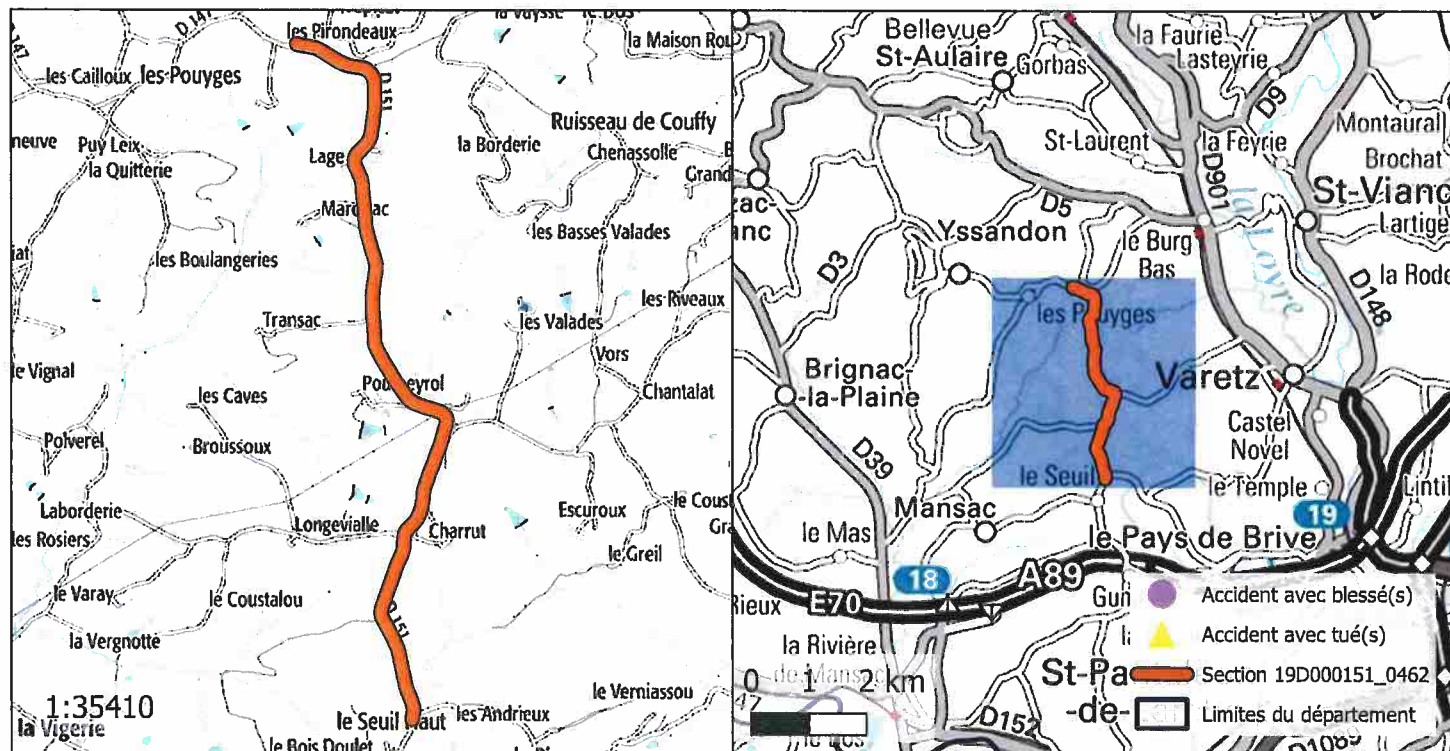

Pascal COSTE,
Président du Conseil Départemental

voies et délais de recours : Le présent arrêté peut faire l'objet d'un recours en annulation introduit devant le Tribunal administratif de Limoges, dans le délai de deux mois à compter de sa publication, au moyen de l'application Télérecours citoyens, accessible sur le site www.telerecours.fr ou par courrier à l'adresse suivante, 2 Cours Bugeaud, 87000 LIMOGES.

DÉROGATION AUX 80 KM/H ÉTUDE D'ACCIDENTALITÉ SECTION 19D000151_0462

CARACTÉRISTIQUES :

ROUTE : D151
 PR+ABSCISSE DEBUT : 1+431
 PR+ABSCISSE FIN : 5+273
 LONGUEUR : 3864 m
 COMMUNE(S) : Mansac, Varetz, Yssandon
 CODE(S) INSEE : 19124, 19278, 19289



ACCIDENTALITÉ SUR LA PÉRIODE 2014-2018 (SOURCE BAAC) :

Index	PR	Abscisse	Date Heure	Commune	DCD	Blessés
-------	----	----------	------------	---------	-----	---------

OBSERVATIONS :

Pas d'accidentalité répétitive constatée sur la section durant la période observée.

DIRECTION DES ROUTES

A R R Ê T É 19D000151_0738

Portant réglementation permanente de la circulation
sur la Route Départementale 151 hors agglomération
sur le territoire de la commune de Mansac

LE PRÉSIDENT

VU la loi n° 82.213 du 2 mars 1982, modifiée, relative aux droits et libertés des Communes, des Départements et des Régions,

VU la loi n° 83.8 du 7 janvier 1983, modifiée, relative à la répartition des compétences entre les Communes, les Départements, les Régions et l'État,

VU le Code Général des Collectivités Territoriales (CGCT) et notamment l'article L. 3221-4-1,

VU le Code de la Route et notamment les articles R.411-1 à R.411-9, R.411-25 à R.411-28, R.413-1 à R.413-16, et 413-17-II,

VU l'arrêté interministériel du 24 novembre 1967, modifié, relatif à la signalisation des routes et autoroutes,

VU l'instruction interministérielle sur la signalisation routière (Livre 1 – 4^{ème} Partie – Signalisation de prescription) approuvée par l'arrêté interministériel du 7 juin 1977, modifié,

VU la Loi d'Orientation des Mobilités n°2019-1428 du 24 décembre 2019, et notamment son article 36,

VU le Code de la Voirie Routière (et notamment son article L131-3),

VU le décret n° 2018-487 du 15 juin 2018,

VU l'étude d'accidentalité réalisée sur le réseau routier départemental de la Corrèze, et en particulier son extrait relatif à la section 19D000151_0738 annexé au présent arrêté,

VU l'avis favorable unanime du Conseil Départemental de la Corrèze en date du 5 juillet 2019,

VU l'avis favorable de la Commission Départementale de Sécurité Routière qui s'est réunie le 27 janvier 2020,

CONSIDERANT qu'en application des dispositions de l'article L.3221-4-1 du CGCT susvisé, le Président du Conseil Départemental peut fixer, pour les sections de routes hors agglomération relevant de sa compétence et ne comportant pas au moins deux voies affectées à un même sens de circulation, une vitesse maximale autorisée supérieure de 10 km/h à celle prévue par le Code de la route ;

CONSIDERANT qu'il ressort de l'extrait de l'étude d'accidentalité ci-annexé, spécialement conduite sur la section de voirie routière départementale n°151, objet du présent arrêté, implantée sur le territoire de la commune de Mansac entre les PR 5+273 et 5+398, qu'aucun accident n'a été enregistré au fichier d'accidentologie des accidents corporels sur la période de référence de cinq ans ;

CONSIDERANT que cette densité d'accidentalité nulle constatée au cours de ces cinq années, très majoritairement placées sous l'empire d'une vitesse maximale autorisée à 90km/h, témoigne de l'absence totale d'impact en matière de sécurité routière qui s'attache au relèvement de la vitesse maximale autorisée de 10 km/h sur la section en cause ;

CONSIDERANT également que l'augmentation de la vitesse maximale autorisée sur cette section ne présente pas de risque d'aggravation de l'accidentalité et aurait un effet neutre en matière de causalité des accidents eu égard notamment aux caractéristiques géométriques adaptées de l'axe concerné ;

CONSIDERANT que la généralisation du 80 km/h a au contraire pour conséquence d'augmenter les files d'accumulation de véhicules légers et de poids lourds nuisant à la sécurité et générant la prise de risque lors des dépassements ;

CONSIDERANT en tout état de cause que l'analyse de l'étude d'accidentalité dans sa globalité ne permet pas de mettre en évidence des zones d'accumulation d'accidents mortels mais qu'au contraire cette accidentologie est diffuse sur l'ensemble du réseau ;

CONSIDERANT par ailleurs que le Département a réalisé au cours des dernières années d'importantes opérations d'investissement ou actions tendant à supprimer les principales zones accidentogènes et qu'il mène au quotidien une surveillance de son réseau afin d'être réactif face à tout nouveau danger potentiel ;

CONSIDERANT le souci de la collectivité de mettre en cohérence les limitations de vitesse sur le réseau routier départemental en retrouvant un pas de 20 km/h entre les différentes zones traversées et ainsi, améliorer la lisibilité de la réglementation applicable et renforcer l'acceptation et l'observation des limitations en place ;

CONSIDERANT enfin qu'il s'infère de tout ce qui précède que la section de voirie routière départementale objet du présent arrêté ne présente pas d'incompatibilité en terme de sécurité routière avec une vitesse maximale autorisée relevée à 90 km/h en dehors des agglomérations et secteurs traversés justifiant, le cas échéant, une adaptation localisée de limitation de vitesse ;

ARRÊTE

Article 1er : La vitesse maximale autorisée est relevée à 90 km/h sur la RD 151 entre les PR 5+273 et 5+398.

Article 2 : Cette réglementation, applicable sur le réseau routier départemental, en dehors des agglomérations et des zones soumises à une réglementation locale plus contraignante, entre en vigueur à compter de la date de la publication du présent arrêté et de la mise en place de la signalisation réglementaire par les Services Techniques du Département.

Article 3 : Le présent arrêté est affiché dans la commune de Mansac.
Copie en est adressée aux Maires des communes concernées.

Article 4 : Copie du présent arrêté est adressée :

- à Monsieur le Préfet de la Corrèze ;
 - au Colonel commandant le Groupement de Gendarmerie Départementale de la Corrèze,
- chargés avec le Président du Conseil Départemental et chacun en ce qui le concerne, d'en assurer l'exécution.

Tulle, le 13 juillet 2023

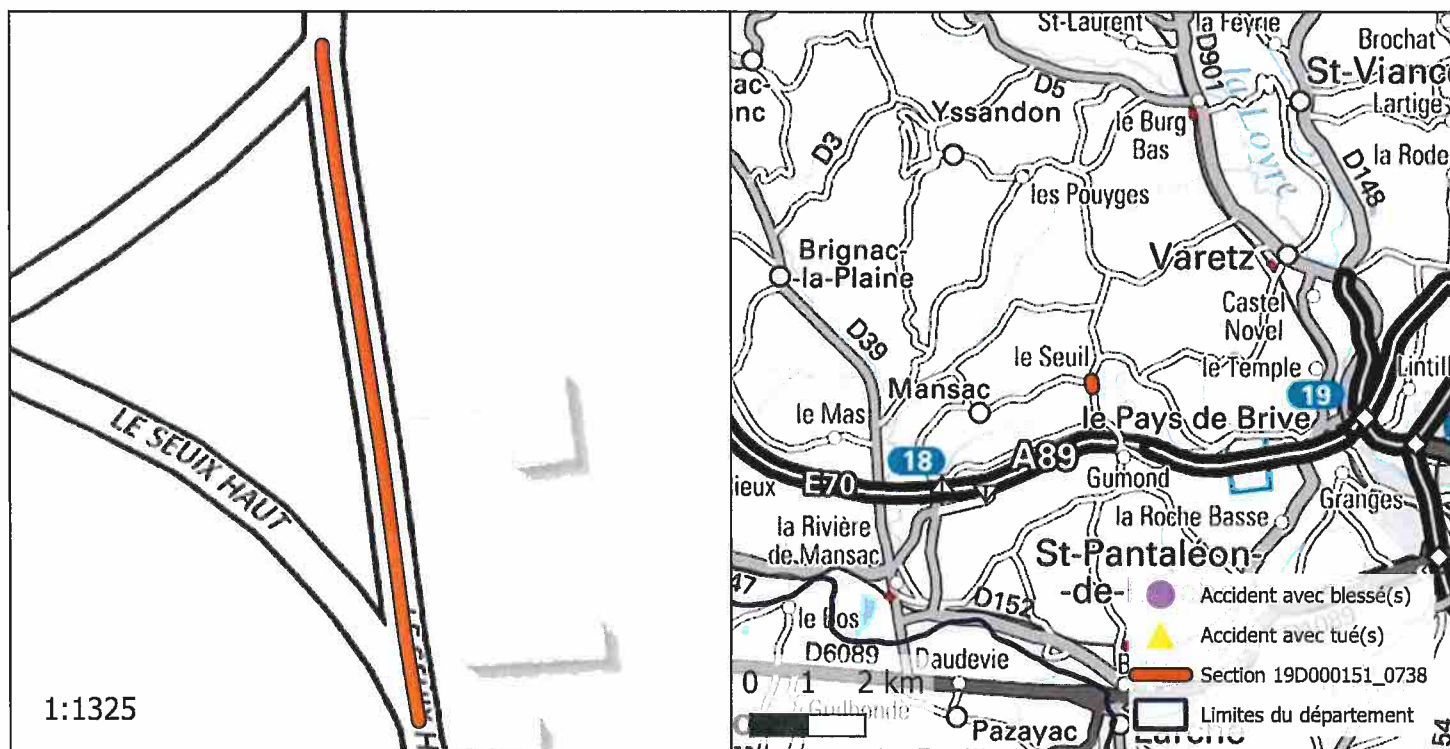

Pascal COSTE,
Président du Conseil Départemental

voies et délais de recours : Le présent arrêté peut faire l'objet d'un recours en annulation introduit devant le Tribunal administratif de Limoges, dans le délai de deux mois à compter de sa publication, au moyen de l'application Télérecours citoyens, accessible sur le site www.telerecours.fr ou par courrier à l'adresse suivante, 2 Cours Bugeaud, 87000 LIMOGES.

DÉROGATION AUX 80 KM/H ÉTUDE D'ACCIDENTALITÉ SECTION 19D000151_0738

CARACTÉRISTIQUES :

ROUTE : D151
 PR+ABSCISSE DEBUT : 5+273
 PR+ABSCISSE FIN : 5+398
 LONGUEUR : 125 m
 COMMUNE(S) : Mansac
 CODE(S) INSEE : 19124



ACCIDENTALITÉ SUR LA PÉRIODE 2014-2018 (SOURCE BAAC) :

Index	PR	Abscisse	Date Heure	Commune	DCD	Blessés
-------	----	----------	------------	---------	-----	---------

OBSERVATIONS :

Pas d'accidentalité répétitive constatée sur la section durant la période observée.

DIRECTION DES ROUTES

ARRÊTÉ 19D000151_0745

Portant réglementation permanente de la circulation sur la Route Départementale 151 hors agglomération sur le territoire des communes de Saint-Pantaléon-de-Larche et Mansac

LE PRÉSIDENT

VU la loi n° 82.213 du 2 mars 1982, modifiée, relative aux droits et libertés des Communes, des Départements et des Régions,

VU la loi n° 83.8 du 7 janvier 1983, modifiée, relative à la répartition des compétences entre les Communes, les Départements, les Régions et l'État,

VU le Code Général des Collectivités Territoriales (CGCT) et notamment l'article L. 3221-4-1,

VU le Code de la Route et notamment les articles R.411-1 à R.411-9, R.411-25 à R.411-28, R.413-1 à R.413-16, et 413-17-II,

VU l'arrêté interministériel du 24 novembre 1967, modifié, relatif à la signalisation des routes et autoroutes,

VU l'instruction interministérielle sur la signalisation routière (Livre 1 – 4^{ème} Partie – Signalisation de prescription) approuvée par l'arrêté interministériel du 7 juin 1977, modifié,

VU la Loi d'Orientation des Mobilités n°2019-1428 du 24 décembre 2019, et notamment son article 36,

VU le Code de la Voirie Routière (et notamment son article L131-3),

VU le décret n° 2018-487 du 15 juin 2018,

VU l'étude d'accidentalité réalisée sur le réseau routier départemental de la Corrèze, et en particulier son extrait relatif à la section 19D000151_0745 annexé au présent arrêté,

VU l'avis favorable unanime du Conseil Départemental de la Corrèze en date du 5 juillet 2019,

VU l'avis favorable de la Commission Départementale de Sécurité Routière qui s'est réunie le 27 janvier 2020,

CONSIDERANT qu'en application des dispositions de l'article L.3221-4-1 du CGCT susvisé, le Président du Conseil Départemental peut fixer, pour les sections de routes hors agglomération relevant de sa compétence et ne comportant pas au moins deux voies affectées à un même sens de circulation, une vitesse maximale autorisée supérieure de 10 km/h à celle prévue par le Code de la route ;

CONSIDERANT qu'il ressort de l'extrait de l'étude d'accidentalité ci-annexé, spécialement conduite sur la section de voirie routière départementale n°151, objet du présent arrêté, implantée sur le territoire des communes de Saint-Pantaléon-de-Larche et Mansac entre les PR 5+398 et 6+608, qu'aucun accident n'a été enregistré au fichier d'accidentologie des accidents corporels sur la période de référence de cinq ans ;

CONSIDERANT que cette densité d'accidentalité nulle constatée au cours de ces cinq années, très majoritairement placées sous l'empire d'une vitesse maximale autorisée à 90km/h, témoigne de l'absence totale d'impact en matière de sécurité routière qui s'attache au relèvement de la vitesse maximale autorisée de 10 km/h sur la section en cause ;

CONSIDERANT également que l'augmentation de la vitesse maximale autorisée sur cette section ne présente pas de risque d'aggravation de l'accidentalité et aurait un effet neutre en matière de causalité des accidents eu égard notamment aux caractéristiques géométriques adaptées de l'axe concerné ;

CONSIDERANT que la généralisation du 80 km/h a au contraire pour conséquence d'augmenter les files d'accumulation de véhicules légers et de poids lourds nuisant à la sécurité et générant la prise de risque lors des dépassements ;

CONSIDERANT en tout état de cause que l'analyse de l'étude d'accidentalité dans sa globalité ne permet pas de mettre en évidence des zones d'accumulation d'accidents mortels mais qu'au contraire cette accidentologie est diffuse sur l'ensemble du réseau ;

CONSIDERANT par ailleurs que le Département a réalisé au cours des dernières années d'importantes opérations d'investissement ou actions tendant à supprimer les principales zones accidentogènes et qu'il mène au quotidien une surveillance de son réseau afin d'être réactif face à tout nouveau danger potentiel ;

CONSIDERANT le souci de la collectivité de mettre en cohérence les limitations de vitesse sur le réseau routier départemental en retrouvant un pas de 20 km/h entre les différentes zones traversées et ainsi, améliorer la lisibilité de la réglementation applicable et renforcer l'acceptation et l'observation des limitations en place ;

CONSIDERANT enfin qu'il s'infère de tout ce qui précède que la section de voirie routière départementale objet du présent arrêté ne présente pas d'incompatibilité en terme de sécurité routière avec une vitesse maximale autorisée relevée à 90 km/h en dehors des agglomérations et secteurs traversés justifiant, le cas échéant, une adaptation localisée de limitation de vitesse ;

ARRÊTE

Article 1er : La vitesse maximale autorisée est relevée à 90 km/h sur la RD 151 entre les PR 5+398 et 6+608.

Article 2 : Cette réglementation, applicable sur le réseau routier départemental, en dehors des agglomérations et des zones soumises à une réglementation locale plus contraignante, entre en vigueur à compter de la date de la publication du présent arrêté et de la mise en place de la signalisation réglementaire par les Services Techniques du Département.

Article 3 : Le présent arrêté est affiché dans les communes de Saint-Pantaléon-de-Larche et Mansac. Copie en est adressée aux Maires des communes concernées.

Article 4 : Copie du présent arrêté est adressée :

- à Monsieur le Préfet de la Corrèze ;
- au Colonel commandant le Groupement de Gendarmerie Départementale de la Corrèze, chargés avec le Président du Conseil Départemental et chacun en ce qui le concerne, d'en assurer l'exécution.

Tulle, le 13 juillet 2023

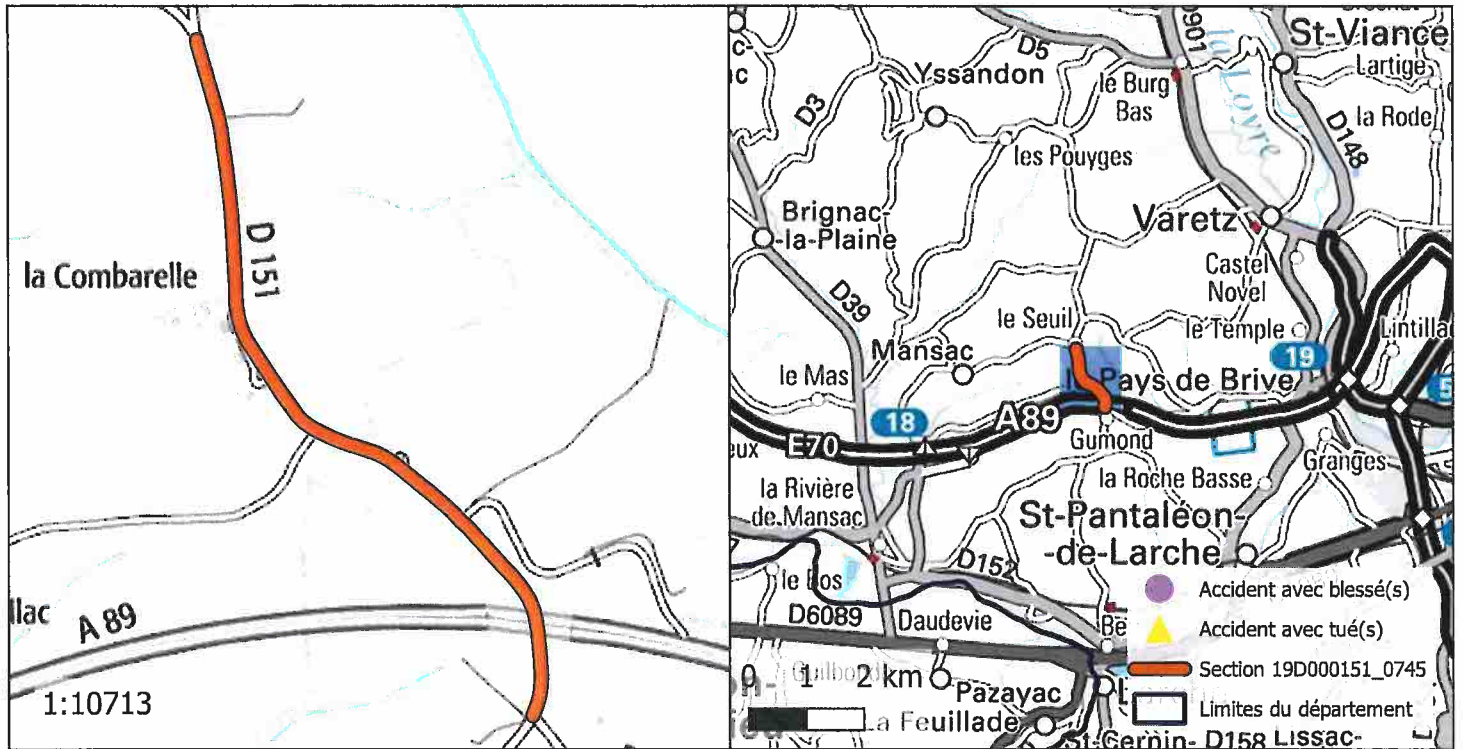

Pascal COSTE,
Président du Conseil Départemental

voies et délais de recours : Le présent arrêté peut faire l'objet d'un recours en annulation introduit devant le Tribunal administratif de Limoges, dans le délai de deux mois à compter de sa publication, au moyen de l'application Télérecours citoyens, accessible sur le site www.telerecours.fr ou par courrier à l'adresse suivante, 2 Cours Bugeaud, 87000 LIMOGES.

DÉROGATION AUX 80 KM/H ÉTUDE D'ACCIDENTALITÉ SECTION 19D000151_0745

CARACTÉRISTIQUES :

ROUTE : D151
 PR+ABSCISSE DEBUT : 5+398
 PR+ABSCISSE FIN : 6+608
 LONGUEUR : 1208 m
 COMMUNE(S) : Saint-Pantaléon-de-Larche, Mansac
 CODE(S) INSEE : 19229, 19124



ACCIDENTALITÉ SUR LA PÉRIODE 2014-2018 (SOURCE BAAC) :

Index	PR	Abscisse	Date Heure	Commune	DCD	Blessés
-------	----	----------	------------	---------	-----	---------

OBSERVATIONS :

Pas d'accidentalité répétitive constatée sur la section durant la période observée.

DIRECTION DES ROUTES

A R R Ê T É 19D000151_0825

Portant réglementation permanente de la circulation sur la Route Départementale 151 hors agglomération sur le territoire de la commune de Saint-Pantaléon-de-Larche

LE PRÉSIDENT

VU la loi n° 82.213 du 2 mars 1982, modifiée, relative aux droits et libertés des Communes, des Départements et des Régions,

VU la loi n° 83.8 du 7 janvier 1983, modifiée, relative à la répartition des compétences entre les Communes, les Départements, les Régions et l'État,

VU le Code Général des Collectivités Territoriales (CGCT) et notamment l'article L. 3221-4-1,

VU le Code de la Route et notamment les articles R.411-1 à R.411-9, R.411-25 à R.411-28, R.413-1 à R.413-16, et 413-17-II,

VU l'arrêté interministériel du 24 novembre 1967, modifié, relatif à la signalisation des routes et autoroutes,

VU l'instruction interministérielle sur la signalisation routière (Livre 1 – 4^{ème} Partie – Signalisation de prescription) approuvée par l'arrêté interministériel du 7 juin 1977, modifié,

VU la Loi d'Orientation des Mobilités n°2019-1428 du 24 décembre 2019, et notamment son article 36,

VU le Code de la Voirie Routière (et notamment son article L131-3),

VU le décret n° 2018-487 du 15 juin 2018,

VU l'étude d'accidentalité réalisée sur le réseau routier départemental de la Corrèze, et en particulier son extrait relatif à la section 19D000151_0825 annexé au présent arrêté,

VU l'avis favorable unanime du Conseil Départemental de la Corrèze en date du 5 juillet 2019,

VU l'avis favorable de la Commission Départementale de Sécurité Routière qui s'est réunie le 27 janvier 2020,

CONSIDERANT qu'en application des dispositions de l'article L.3221-4-1 du CGCT susvisé, le Président du Conseil Départemental peut fixer, pour les sections de routes hors agglomération relevant de sa compétence et ne comportant pas au moins deux voies affectées à un même sens de circulation, une vitesse maximale autorisée supérieure de 10 km/h à celle prévue par le Code de la route ;

CONSIDERANT qu'il ressort de l'extrait de l'étude d'accidentalité ci-annexé, spécialement conduite sur la section de voirie routière départementale n°151, objet du présent arrêté, implantée sur le territoire de la commune de Saint-Pantaléon-de-Larche entre les PR 6+608 et 10+720, qu'aucun accident n'a été enregistré au fichier d'accidentologie des accidents corporels sur la période de référence de cinq ans ;

CONSIDERANT que cette densité d'accidentalité nulle constatée au cours de ces cinq années, très majoritairement placées sous l'empire d'une vitesse maximale autorisée à 90km/h, témoigne de l'absence totale d'impact en matière de sécurité routière qui s'attache au relèvement de la vitesse maximale autorisée de 10 km/h sur la section en cause ;

CONSIDERANT également que l'augmentation de la vitesse maximale autorisée sur cette section ne présente pas de risque d'aggravation de l'accidentalité et aurait un effet neutre en matière de causalité des accidents eu égard notamment aux caractéristiques géométriques adaptées de l'axe concerné ;

CONSIDERANT que la généralisation du 80 km/h a au contraire pour conséquence d'augmenter les files d'accumulation de véhicules légers et de poids lourds nuisant à la sécurité et générant la prise de risque lors des dépassements ;

CONSIDERANT en tout état de cause que l'analyse de l'étude d'accidentalité dans sa globalité ne permet pas de mettre en évidence des zones d'accumulation d'accidents mortels mais qu'au contraire cette accidentologie est diffuse sur l'ensemble du réseau ;

CONSIDERANT par ailleurs que le Département a réalisé au cours des dernières années d'importantes opérations d'investissement ou actions tendant à supprimer les principales zones accidentogènes et qu'il mène au quotidien une surveillance de son réseau afin d'être réactif face à tout nouveau danger potentiel ;

CONSIDERANT le souci de la collectivité de mettre en cohérence les limitations de vitesse sur le réseau routier départemental en retrouvant un pas de 20 km/h entre les différentes zones traversées et ainsi, améliorer la lisibilité de la réglementation applicable et renforcer l'acceptation et l'observation des limitations en place ;

CONSIDERANT enfin qu'il s'infère de tout ce qui précède que la section de voirie routière départementale objet du présent arrêté ne présente pas d'incompatibilité en terme de sécurité routière avec une vitesse maximale autorisée relevée à 90 km/h en dehors des agglomérations et secteurs traversés justifiant, le cas échéant, une adaptation localisée de limitation de vitesse ;

ARRÊTE

Article 1er : La vitesse maximale autorisée est relevée à 90 km/h sur la RD 151 entre les PR 6+608 et 10+720.

Article 2 : Cette réglementation, applicable sur le réseau routier départemental, en dehors des agglomérations et des zones soumises à une réglementation locale plus contraignante, entre en vigueur à compter de la date de la publication du présent arrêté et de la mise en place de la signalisation réglementaire par les Services Techniques du Département.

Article 3 : Le présent arrêté est affiché dans la commune de Saint-Pantaléon-de-Larche. Copie en est adressée aux Maires des communes concernées.

Article 4 : Copie du présent arrêté est adressée :

- à Monsieur le Préfet de la Corrèze ;
 - au Colonel commandant le Groupement de Gendarmerie Départementale de la Corrèze,
- chargés avec le Président du Conseil Départemental et chacun en ce qui le concerne, d'en assurer l'exécution.

Tulle, le 13 juillet 2023

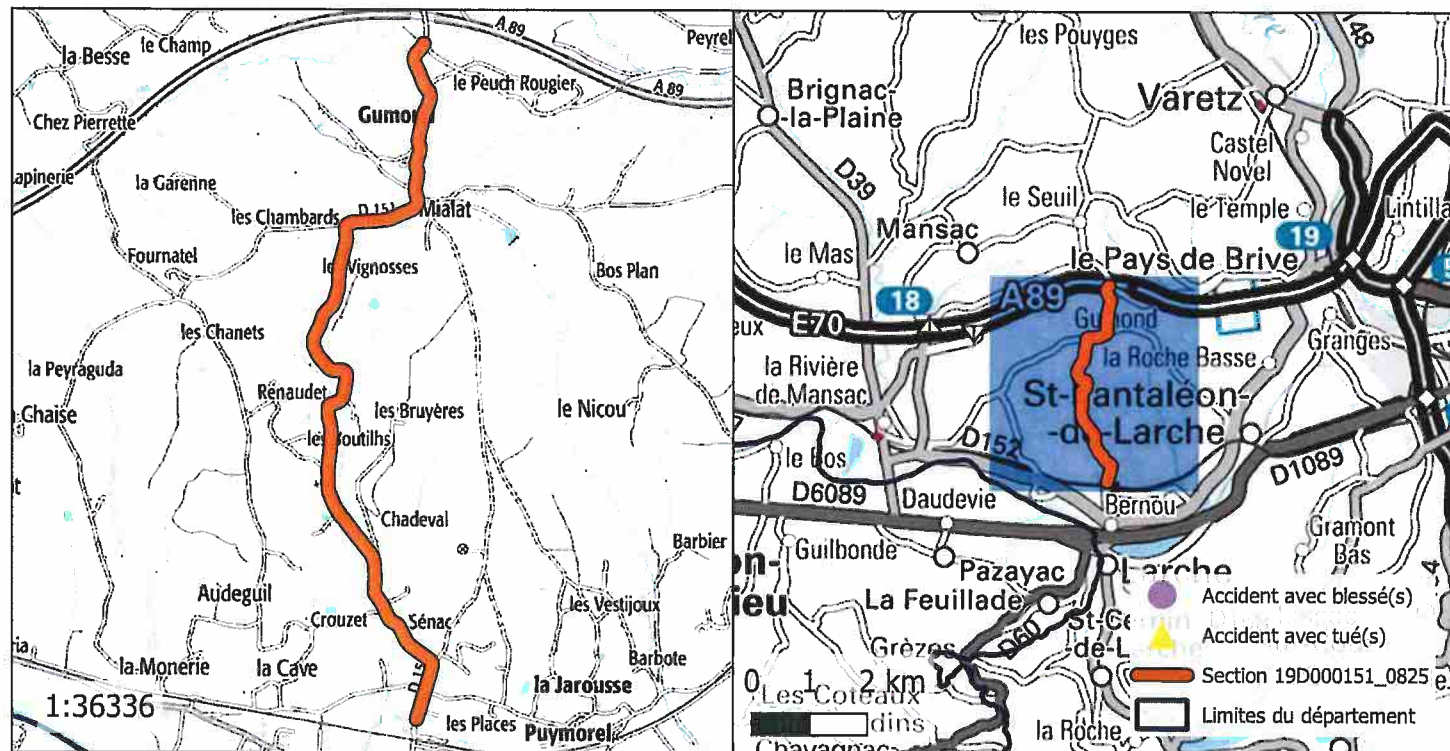

Pascal COSTE,
Président du Conseil Départemental

voies et délais de recours : Le présent arrêté peut faire l'objet d'un recours en annulation introduit devant le Tribunal administratif de Limoges, dans le délai de deux mois à compter de sa publication, au moyen de l'application Télérecours citoyens, accessible sur le site www.telerecours.fr ou par courrier à l'adresse suivante, 2 Cours Bugeaud, 87000 LIMOGES.

DÉROGATION AUX 80 KM/H ÉTUDE D'ACCIDENTALITÉ SECTION 19D000151_0825

CARACTÉRISTIQUES :

ROUTE : D151
 PR+ABSCISSE DEBUT : 6+608
 PR+ABSCISSE FIN : 10+720
 LONGUEUR : 4083 m
 COMMUNE(S) : Saint-Pantaléon-de-Larche
 CODE(S) INSEE : 19229



ACCIDENTALITÉ SUR LA PÉRIODE 2014-2018 (SOURCE BAAC) :

Index	PR	Abscisse	Date Heure	Commune	DCD	Blessés
-------	----	----------	------------	---------	-----	---------

OBSERVATIONS :

Pas d'accidentalité répétitive constatée sur la section durant la période observée.

DIRECTION DES ROUTES

A R R Ê T É 19D000152_0152

Portant réglementation permanente de la circulation
sur la Route Départementale 152 hors agglomération
sur le territoire de la commune de Mansac

LE PRÉSIDENT

VU la loi n° 82.213 du 2 mars 1982, modifiée, relative aux droits et libertés des Communes, des Départements et des Régions,

VU la loi n° 83.8 du 7 janvier 1983, modifiée, relative à la répartition des compétences entre les Communes, les Départements, les Régions et l'État,

VU le Code Général des Collectivités Territoriales (CGCT) et notamment l'article L. 3221-4-1,

VU le Code de la Route et notamment les articles R.411-1 à R.411-9, R.411-25 à R.411-28, R.413-1 à R.413-16, et 413-17-II,

VU l'arrêté interministériel du 24 novembre 1967, modifié, relatif à la signalisation des routes et autoroutes,

VU l'instruction interministérielle sur la signalisation routière (Livre 1 – 4^{ème} Partie – Signalisation de prescription) approuvée par l'arrêté interministériel du 7 juin 1977, modifié,

VU la Loi d'Orientation des Mobilités n°2019-1428 du 24 décembre 2019, et notamment son article 36,

VU le Code de la Voirie Routière (et notamment son article L131-3),

VU le décret n° 2018-487 du 15 juin 2018,

VU l'étude d'accidentalité réalisée sur le réseau routier départemental de la Corrèze, et en particulier son extrait relatif à la section 19D000152_0152 annexé au présent arrêté,

VU l'avis favorable unanime du Conseil Départemental de la Corrèze en date du 5 juillet 2019,

VU l'avis favorable de la Commission Départementale de Sécurité Routière qui s'est réunie le 27 janvier 2020,

CONSIDERANT qu'en application des dispositions de l'article L.3221-4-1 du CGCT susvisé, le Président du Conseil Départemental peut fixer, pour les sections de routes hors agglomération relevant de sa compétence et ne comportant pas au moins deux voies affectées à un même sens de circulation, une vitesse maximale autorisée supérieure de 10 km/h à celle prévue par le Code de la route ;

CONSIDERANT qu'il ressort de l'extrait de l'étude d'accidentalité ci-annexé, spécialement conduite sur la section de voirie routière départementale n°152, objet du présent arrêté, implantée sur le territoire de la commune de Mansac entre les PR 0+0 et 3+45, qu'aucun accident n'a été enregistré au fichier d'accidentologie des accidents corporels sur la période de référence de cinq ans ;

CONSIDERANT que cette densité d'accidentalité nulle constatée au cours de ces cinq années, très majoritairement placées sous l'empire d'une vitesse maximale autorisée à 90km/h, témoigne de l'absence totale d'impact en matière de sécurité routière qui s'attache au relèvement de la vitesse maximale autorisée de 10 km/h sur la section en cause ;

CONSIDERANT également que l'augmentation de la vitesse maximale autorisée sur cette section ne présente pas de risque d'aggravation de l'accidentalité et aurait un effet neutre en matière de causalité des accidents eu égard notamment aux caractéristiques géométriques adaptées de l'axe concerné ;

CONSIDERANT que la généralisation du 80 km/h a au contraire pour conséquence d'augmenter les files d'accumulation de véhicules légers et de poids lourds nuisant à la sécurité et générant la prise de risque lors des dépassements ;

CONSIDERANT en tout état de cause que l'analyse de l'étude d'accidentalité dans sa globalité ne permet pas de mettre en évidence des zones d'accumulation d'accidents mortels mais qu'au contraire cette accidentologie est diffuse sur l'ensemble du réseau ;

CONSIDERANT par ailleurs que le Département a réalisé au cours des dernières années d'importantes opérations d'investissement ou actions tendant à supprimer les principales zones accidentogènes et qu'il mène au quotidien une surveillance de son réseau afin d'être réactif face à tout nouveau danger potentiel ;

CONSIDERANT le souci de la collectivité de mettre en cohérence les limitations de vitesse sur le réseau routier départemental en retrouvant un pas de 20 km/h entre les différentes zones traversées et ainsi, améliorer la lisibilité de la réglementation applicable et renforcer l'acceptation et l'observation des limitations en place ;

CONSIDERANT enfin qu'il s'infère de tout ce qui précède que la section de voirie routière départementale objet du présent arrêté ne présente pas d'incompatibilité en terme de sécurité routière avec une vitesse maximale autorisée relevée à 90 km/h en dehors des agglomérations et secteurs traversés justifiant, le cas échéant, une adaptation localisée de limitation de vitesse ;

ARRÊTE

Article 1er : La vitesse maximale autorisée est relevée à 90 km/h sur la RD 152 entre les PR 0+0 et 3+45.

Article 2 : Cette réglementation, applicable sur le réseau routier départemental, en dehors des agglomérations et des zones soumises à une réglementation locale plus contraignante, entre en vigueur à compter de la date de la publication du présent arrêté et de la mise en place de la signalisation réglementaire par les Services Techniques du Département.

Article 3 : Le présent arrêté est affiché dans la commune de Mansac.
Copie en est adressée aux Maires des communes concernées.

Article 4 : Copie du présent arrêté est adressée :

- à Monsieur le Préfet de la Corrèze ;
 - au Colonel commandant le Groupement de Gendarmerie Départementale de la Corrèze,
- chargés avec le Président du Conseil Départemental et chacun en ce qui le concerne, d'en assurer l'exécution.

Tulle, le 13 juillet 2023

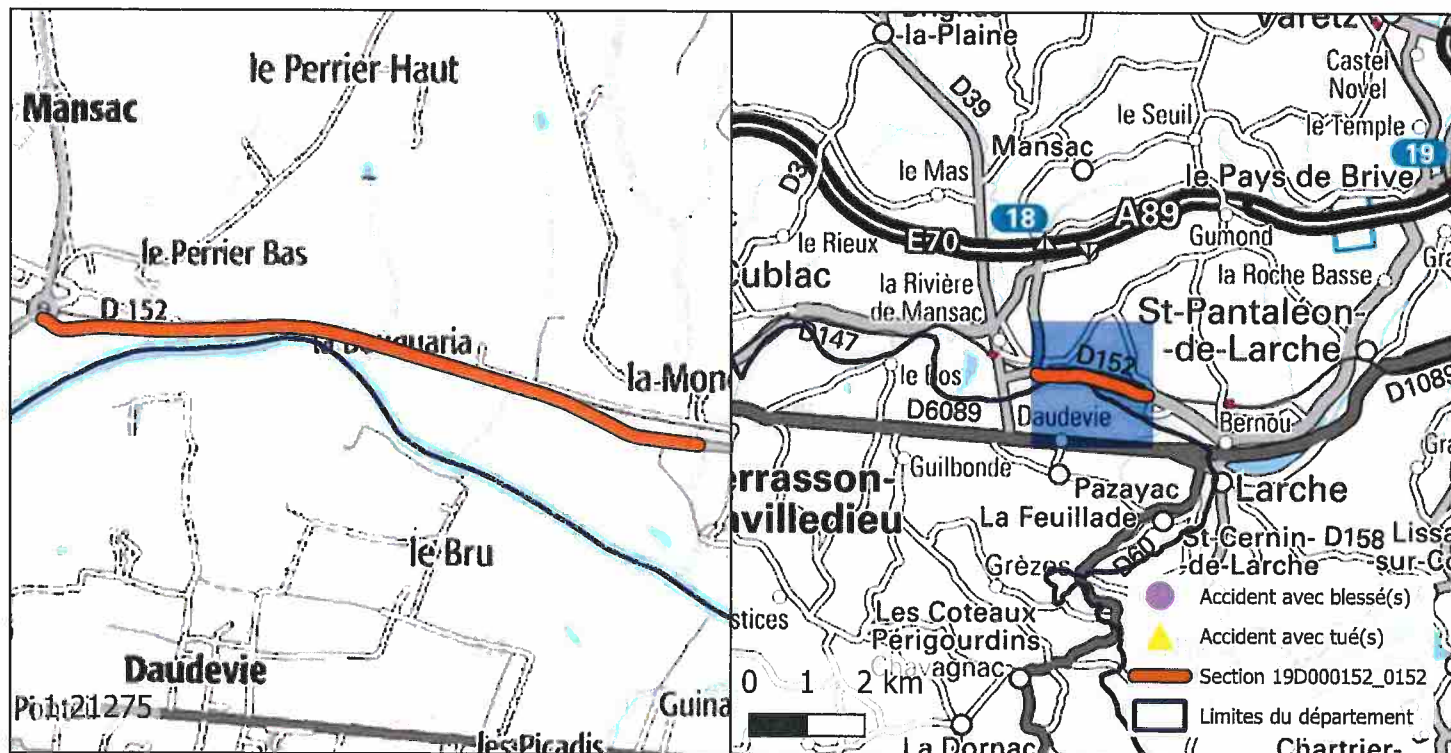

Pascal COSTE,
Président du Conseil Départemental

voies et délais de recours : Le présent arrêté peut faire l'objet d'un recours en annulation introduit devant le Tribunal administratif de Limoges, dans le délai de deux mois à compter de sa publication, au moyen de l'application Télérecours citoyens, accessible sur le site www.telerecours.fr ou par courrier à l'adresse suivante, 2 Cours Bugeaud, 87000 LIMOGES.

DÉROGATION AUX 80 KM/H ÉTUDE D'ACCIDENTALITÉ SECTION 19D000152_0152

CARACTÉRISTIQUES :

ROUTE : D152
 PR+ABSCISSE DEBUT : 0+0
 PR+ABSCISSE FIN : 3+45
 LONGUEUR : 1993 m
 COMMUNE(S) : Mansac
 CODE(S) INSEE : 19124



ACCIDENTALITÉ SUR LA PÉRIODE 2014-2018 (SOURCE BAAC) :

Index	PR	Abscisse	Date Heure	Commune	DCD	Blessés
-------	----	----------	------------	---------	-----	---------

OBSERVATIONS :

Pas d'accidentalité répétitive constatée sur la section durant la période observée.

DIRECTION DES ROUTES

A R R Ê T É 19D000152_0718

Portant réglementation permanente de la circulation sur la Route Départementale 152 hors agglomération sur le territoire de la commune de Saint-Pantaléon-de-Larche

LE PRÉSIDENT

VU la loi n° 82.213 du 2 mars 1982, modifiée, relative aux droits et libertés des Communes, des Départements et des Régions,

VU la loi n° 83.8 du 7 janvier 1983, modifiée, relative à la répartition des compétences entre les Communes, les Départements, les Régions et l'État,

VU le Code Général des Collectivités Territoriales (CGCT) et notamment l'article L. 3221-4-1,

VU le Code de la Route et notamment les articles R.411-1 à R.411-9, R.411-25 à R.411-28, R.413-1 à R.413-16, et 413-17-II,

VU l'arrêté interministériel du 24 novembre 1967, modifié, relatif à la signalisation des routes et autoroutes,

VU l'instruction interministérielle sur la signalisation routière (Livre 1 – 4^{ème} Partie – Signalisation de prescription) approuvée par l'arrêté interministériel du 7 juin 1977, modifié,

VU la Loi d'Orientation des Mobilités n°2019-1428 du 24 décembre 2019, et notamment son article 36,

VU le Code de la Voirie Routière (et notamment son article L131-3),

VU le décret n° 2018-487 du 15 juin 2018,

VU l'étude d'accidentalité réalisée sur le réseau routier départemental de la Corrèze, et en particulier son extrait relatif à la section 19D000152_0718 annexé au présent arrêté,

VU l'avis favorable unanime du Conseil Départemental de la Corrèze en date du 5 juillet 2019,

VU l'avis favorable de la Commission Départementale de Sécurité Routière qui s'est réunie le 27 janvier 2020,

CONSIDERANT qu'en application des dispositions de l'article L.3221-4-1 du CGCT susvisé, le Président du Conseil Départemental peut fixer, pour les sections de routes hors agglomération relevant de sa compétence et ne comportant pas au moins deux voies affectées à un même sens de circulation, une vitesse maximale autorisée supérieure de 10 km/h à celle prévue par le Code de la route ;

CONSIDERANT qu'il ressort de l'extrait de l'étude d'accidentalité ci-annexé, spécialement conduite sur la section de voirie routière départementale n°152, objet du présent arrêté, implantée sur le territoire de la commune de Saint-Pantaléon-de-Larche entre les PR 5+43 et 7+470, qu'aucun accident n'a été enregistré au fichier d'accidentologie des accidents corporels sur la période de référence de cinq ans ;

CONSIDERANT que cette densité d'accidentalité nulle constatée au cours de ces cinq années, très majoritairement placées sous l'empire d'une vitesse maximale autorisée à 90km/h, témoigne de l'absence totale d'impact en matière de sécurité routière qui s'attache au relèvement de la vitesse maximale autorisée de 10 km/h sur la section en cause ;

CONSIDERANT également que l'augmentation de la vitesse maximale autorisée sur cette section ne présente pas de risque d'aggravation de l'accidentalité et aurait un effet neutre en matière de causalité des accidents eu égard notamment aux caractéristiques géométriques adaptées de l'axe concerné ;

CONSIDERANT que la généralisation du 80 km/h a au contraire pour conséquence d'augmenter les files d'accumulation de véhicules légers et de poids lourds nuisant à la sécurité et générant la prise de risque lors des dépassements ;

CONSIDERANT en tout état de cause que l'analyse de l'étude d'accidentalité dans sa globalité ne permet pas de mettre en évidence des zones d'accumulation d'accidents mortels mais qu'au contraire cette accidentologie est diffuse sur l'ensemble du réseau ;

CONSIDERANT par ailleurs que le Département a réalisé au cours des dernières années d'importantes opérations d'investissement ou actions tendant à supprimer les principales zones accidentogènes et qu'il mène au quotidien une surveillance de son réseau afin d'être réactif face à tout nouveau danger potentiel ;

CONSIDERANT le souci de la collectivité de mettre en cohérence les limitations de vitesse sur le réseau routier départemental en retrouvant un pas de 20 km/h entre les différentes zones traversées et ainsi, améliorer la lisibilité de la réglementation applicable et renforcer l'acceptation et l'observation des limitations en place ;

CONSIDERANT enfin qu'il s'infère de tout ce qui précède que la section de voirie routière départementale objet du présent arrêté ne présente pas d'incompatibilité en terme de sécurité routière avec une vitesse maximale autorisée relevée à 90 km/h en dehors des agglomérations et secteurs traversés justifiant, le cas échéant, une adaptation localisée de limitation de vitesse ;

ARRÊTE

Article 1er : la vitesse maximale autorisée est relevée à 90 km/h sur la RD 152 entre les PR 5+43 et 7+470.

Article 2 : Cette réglementation, applicable sur le réseau routier départemental, en dehors des agglomérations et des zones soumises à une réglementation locale plus contraignante, entre en vigueur à compter de la date de la publication du présent arrêté et de la mise en place de la signalisation réglementaire par les Services Techniques du Département.

Article 3 : Le présent arrêté est affiché dans la commune de Saint-Pantaléon-de-Larche. Copie en est adressée aux Maires des communes concernées.

Article 4 : Copie du présent arrêté est adressée :

- à Monsieur le Préfet de la Corrèze ;
- au Colonel commandant le Groupement de Gendarmerie Départementale de la Corrèze, chargés avec le Président du Conseil Départemental et chacun en ce qui le concerne, d'en assurer l'exécution.

Tulle, le 13 juillet 2023

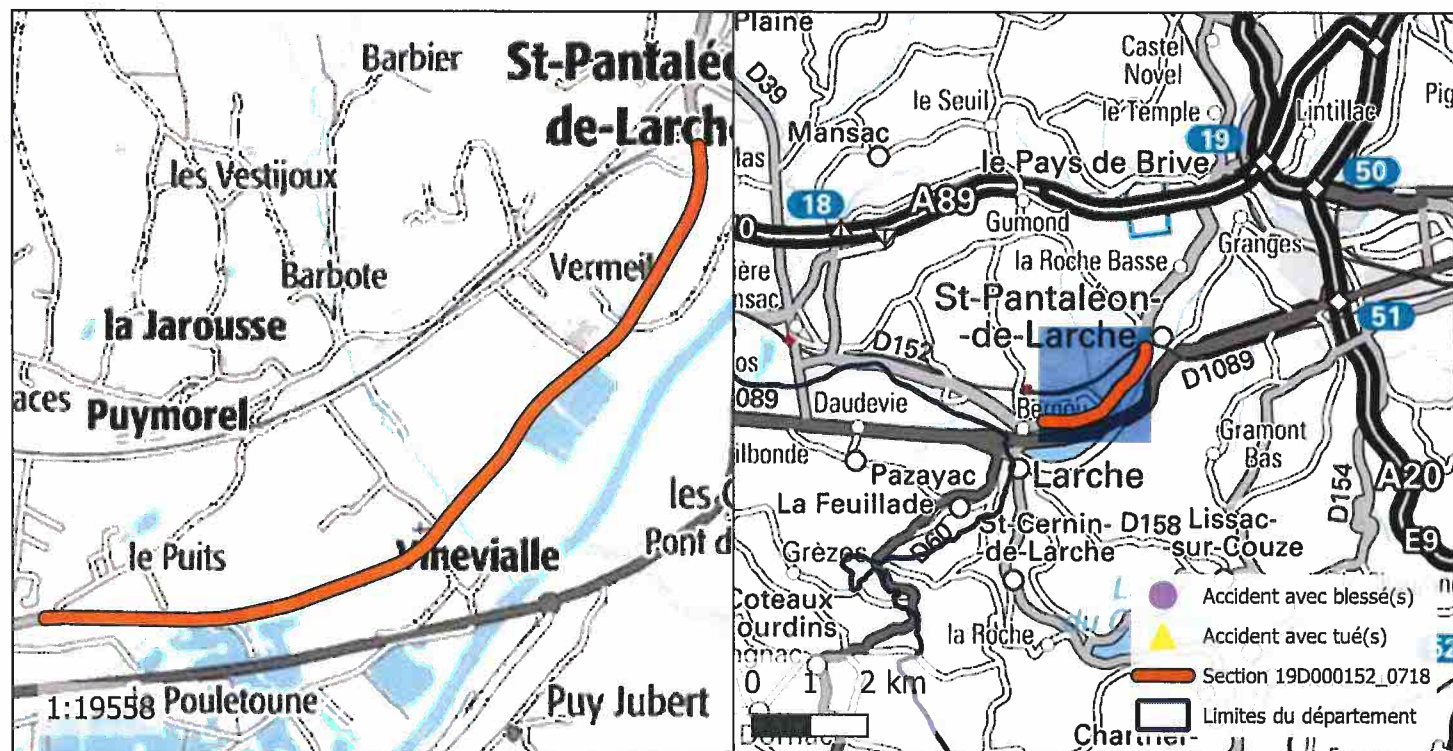

Pascal COSTE,
Président du Conseil Départemental

voies et délais de recours : Le présent arrêté peut faire l'objet d'un recours en annulation introduit devant le Tribunal administratif de Limoges, dans le délai de deux mois à compter de sa publication, au moyen de l'application Télérecours citoyens, accessible sur le site www.telerecours.fr ou par courrier à l'adresse suivante, 2 Cours Bugeaud, 87000 LIMOGES.

DÉROGATION AUX 80 KM/H ÉTUDE D'ACCIDENTALITÉ SECTION 19D000152_0718

CARACTÉRISTIQUES :

ROUTE : D152
 PR+ABSCISSE DEBUT : 5+43
 PR+ABSCISSE FIN : 7+470
 LONGUEUR : 2414 m
 COMMUNE(S) : Saint-Pantaléon-de-Larche
 CODE(S) INSEE : 19229



ACCIDENTALITÉ SUR LA PÉRIODE 2014-2018 (SOURCE BAAC) :

Index	PR	Abscisse	Date Heure	Commune	DCD	Blessés
-------	----	----------	------------	---------	-----	---------

OBSERVATIONS :

Pas d'accidentalité répétitive constatée sur la section durant la période observée.

DIRECTION DES ROUTES

A R R Ê T É 19D000152_1048

Portant réglementation permanente de la circulation
sur la Route Départementale 152 hors agglomération
sur le territoire de la commune de Varetz

LE PRÉSIDENT

VU la loi n° 82.213 du 2 mars 1982, modifiée, relative aux droits et libertés des Communes, des Départements et des Régions,

VU la loi n° 83.8 du 7 janvier 1983, modifiée, relative à la répartition des compétences entre les Communes, les Départements, les Régions et l'État,

VU le Code Général des Collectivités Territoriales (CGCT) et notamment l'article L. 3221-4-1,

VU le Code de la Route et notamment les articles R.411-1 à R.411-9, R.411-25 à R.411-28, R.413-1 à R.413-16, et 413-17-II,

VU l'arrêté interministériel du 24 novembre 1967, modifié, relatif à la signalisation des routes et autoroutes,

VU l'instruction interministérielle sur la signalisation routière (Livre 1 – 4^{ème} Partie – Signalisation de prescription) approuvée par l'arrêté interministériel du 7 juin 1977, modifié,

VU la Loi d'Orientation des Mobilités n°2019-1428 du 24 décembre 2019, et notamment son article 36,

VU le Code de la Voirie Routière (et notamment son article L131-3),

VU le décret n° 2018-487 du 15 juin 2018,

VU l'étude d'accidentalité réalisée sur le réseau routier départemental de la Corrèze, et en particulier son extrait relatif à la section 19D000152_1048 annexé au présent arrêté,

VU l'avis favorable unanime du Conseil Départemental de la Corrèze en date du 5 juillet 2019,

VU l'avis favorable de la Commission Départementale de Sécurité Routière qui s'est réunie le 27 janvier 2020,

CONSIDERANT qu'en application des dispositions de l'article L.3221-4-1 du CGCT susvisé, le Président du Conseil Départemental peut fixer, pour les sections de routes hors agglomération relevant de sa compétence et ne comportant pas au moins deux voies affectées à un même sens de circulation, une vitesse maximale autorisée supérieure de 10 km/h à celle prévue par le Code de la route ;

CONSIDERANT qu'il ressort de l'extrait de l'étude d'accidentalité ci-annexé, spécialement conduite sur la section de voirie routière départementale n°152, objet du présent arrêté, implantée sur le territoire de la commune de Varetz entre les PR 10+1160 et 11+65, qu'aucun accident n'a été enregistré au fichier d'accidentologie des accidents corporels sur la période de référence de cinq ans ;

CONSIDERANT que cette densité d'accidentalité nulle constatée au cours de ces cinq années, très majoritairement placées sous l'empire d'une vitesse maximale autorisée à 90km/h, témoigne de l'absence totale d'impact en matière de sécurité routière qui s'attache au relèvement de la vitesse maximale autorisée de 10 km/h sur la section en cause ;

CONSIDERANT également que l'augmentation de la vitesse maximale autorisée sur cette section ne présente pas de risque d'aggravation de l'accidentalité et aurait un effet neutre en matière de causalité des accidents eu égard notamment aux caractéristiques géométriques adaptées de l'axe concerné ;

CONSIDERANT que la généralisation du 80 km/h a au contraire pour conséquence d'augmenter les files d'accumulation de véhicules légers et de poids lourds nuisant à la sécurité et générant la prise de risque lors des dépassements ;

CONSIDERANT en tout état de cause que l'analyse de l'étude d'accidentalité dans sa globalité ne permet pas de mettre en évidence des zones d'accumulation d'accidents mortels mais qu'au contraire cette accidentologie est diffuse sur l'ensemble du réseau ;

CONSIDERANT par ailleurs que le Département a réalisé au cours des dernières années d'importantes opérations d'investissement ou actions tendant à supprimer les principales zones accidentogènes et qu'il mène au quotidien une surveillance de son réseau afin d'être réactif face à tout nouveau danger potentiel ;

CONSIDERANT le souci de la collectivité de mettre en cohérence les limitations de vitesse sur le réseau routier départemental en retrouvant un pas de 20 km/h entre les différentes zones traversées et ainsi, améliorer la lisibilité de la réglementation applicable et renforcer l'acceptation et l'observation des limitations en place ;

CONSIDERANT enfin qu'il s'infère de tout ce qui précède que la section de voirie routière départementale objet du présent arrêté ne présente pas d'incompatibilité en terme de sécurité routière avec une vitesse maximale autorisée relevée à 90 km/h en dehors des agglomérations et secteurs traversés justifiant, le cas échéant, une adaptation localisée de limitation de vitesse ;

ARRÊTE

Article 1er : La vitesse maximale autorisée est relevée à 90 km/h sur la RD 152 entre les PR 10+1160 et 11+65.

Article 2 : Cette réglementation, applicable sur le réseau routier départemental, en dehors des agglomérations et des zones soumises à une réglementation locale plus contraignante, entre en vigueur à compter de la date de la publication du présent arrêté et de la mise en place de la signalisation réglementaire par les Services Techniques du Département.

Article 3 : Le présent arrêté est affiché dans la commune de Varetz.
Copie en est adressée aux Maires des communes concernées.

Article 4 : Copie du présent arrêté est adressée :

- à Monsieur le Préfet de la Corrèze ;
- au Colonel commandant le Groupement de Gendarmerie Départementale de la Corrèze, chargés avec le Président du Conseil Départemental et chacun en ce qui le concerne, d'en assurer l'exécution.

Tulle, le 13 juillet 2023

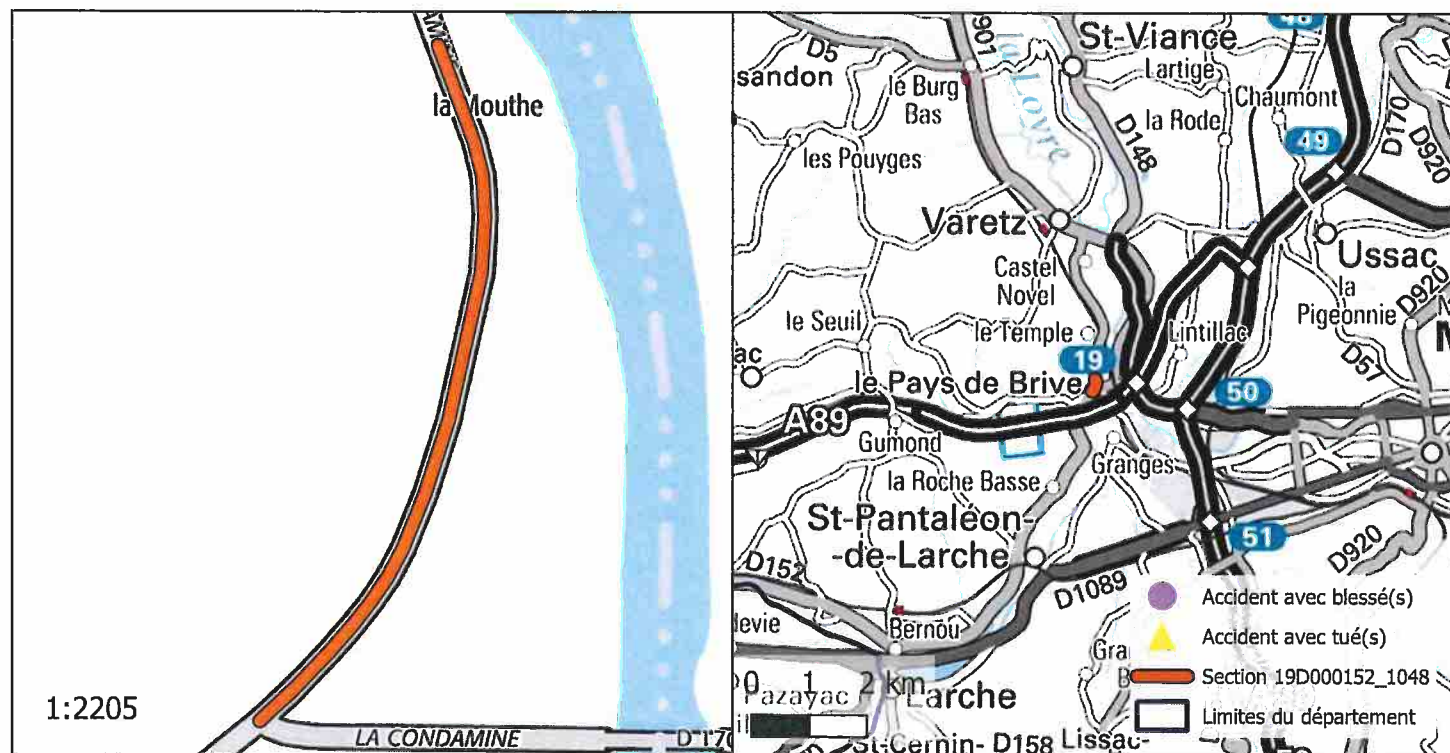

Pascal COSTE,
Président du Conseil Départemental

voies et délais de recours : Le présent arrêté peut faire l'objet d'un recours en annulation introduit devant le Tribunal administratif de Limoges, dans le délai de deux mois à compter de sa publication, au moyen de l'application Télérecours citoyens, accessible sur le site www.telerecours.fr ou par courrier à l'adresse suivante, 2 Cours Bugeaud, 87000 LIMOGES.

DÉROGATION AUX 80 KM/H ÉTUDE D'ACCIDENTALITÉ SECTION 19D000152_1048

CARACTÉRISTIQUES :

ROUTE : D152
 PR+ABSCISSE DEBUT : 10+1160
 PR+ABSCISSE FIN : 11+65
 LONGUEUR : 228 m
 COMMUNE(S) : Varetz
 CODE(S) INSEE : 19278



ACCIDENTALITÉ SUR LA PÉRIODE 2014-2018 (SOURCE BAAC) :

Index	PR	Abscisse	Date Heure	Commune	DCD	Blessés
-------	----	----------	------------	---------	-----	---------

OBSERVATIONS :

Pas d'accidentalité répétitive constatée sur la section durant la période observée.

DIRECTION DES ROUTES

A R R Ê T É 19D000152_1044

Portant réglementation permanente de la circulation
sur la Route Départementale 152 hors agglomération
sur le territoire de la commune de Varetz

LE PRÉSIDENT

VU la loi n° 82.213 du 2 mars 1982, modifiée, relative aux droits et libertés des Communes, des Départements et des Régions,

VU la loi n° 83.8 du 7 janvier 1983, modifiée, relative à la répartition des compétences entre les Communes, les Départements, les Régions et l'État,

VU le Code Général des Collectivités Territoriales (CGCT) et notamment l'article L. 3221-4-1,

VU le Code de la Route et notamment les articles R.411-1 à R.411-9, R.411-25 à R.411-28, R.413-1 à R.413-16, et 413-17-II,

VU l'arrêté interministériel du 24 novembre 1967, modifié, relatif à la signalisation des routes et autoroutes,

VU l'instruction interministérielle sur la signalisation routière (Livre 1 – 4^{ème} Partie – Signalisation de prescription) approuvée par l'arrêté interministériel du 7 juin 1977, modifié,

VU la Loi d'Orientation des Mobilités n°2019-1428 du 24 décembre 2019, et notamment son article 36,

VU le Code de la Voirie Routière (et notamment son article L131-3),

VU le décret n° 2018-487 du 15 juin 2018,

VU l'étude d'accidentalité réalisée sur le réseau routier départemental de la Corrèze, et en particulier son extrait relatif à la section 19D000152_1044 annexé au présent arrêté,

VU l'avis favorable unanime du Conseil Départemental de la Corrèze en date du 5 juillet 2019,

VU l'avis favorable de la Commission Départementale de Sécurité Routière qui s'est réunie le 27 janvier 2020,

CONSIDERANT qu'en application des dispositions de l'article L.3221-4-1 du CGCT susvisé, le Président du Conseil Départemental peut fixer, pour les sections de routes hors agglomération relevant de sa compétence et ne comportant pas au moins deux voies affectées à un même sens de circulation, une vitesse maximale autorisée supérieure de 10 km/h à celle prévue par le Code de la route ;

CONSIDERANT qu'il ressort de l'extrait de l'étude d'accidentalité ci-annexé, spécialement conduite sur la section de voirie routière départementale n°152, objet du présent arrêté, implantée sur le territoire de la commune de Varetz entre les PR 10+858 et 10+942, qu'aucun accident n'a été enregistré au fichier d'accidentologie des accidents corporels sur la période de référence de cinq ans ;

CONSIDERANT que cette densité d'accidentalité nulle constatée au cours de ces cinq années, très majoritairement placées sous l'empire d'une vitesse maximale autorisée à 90km/h, témoigne de l'absence totale d'impact en matière de sécurité routière qui s'attache au relèvement de la vitesse maximale autorisée de 10 km/h sur la section en cause ;

CONSIDERANT également que l'augmentation de la vitesse maximale autorisée sur cette section ne présente pas de risque d'aggravation de l'accidentalité et aurait un effet neutre en matière de causalité des accidents eu égard notamment aux caractéristiques géométriques adaptées de l'axe concerné ;

CONSIDERANT que la généralisation du 80 km/h a au contraire pour conséquence d'augmenter les files d'accumulation de véhicules légers et de poids lourds nuisant à la sécurité et générant la prise de risque lors des dépassements ;

CONSIDERANT en tout état de cause que l'analyse de l'étude d'accidentalité dans sa globalité ne permet pas de mettre en évidence des zones d'accumulation d'accidents mortels mais qu'au contraire cette accidentologie est diffuse sur l'ensemble du réseau ;

CONSIDERANT par ailleurs que le Département a réalisé au cours des dernières années d'importantes opérations d'investissement ou actions tendant à supprimer les principales zones accidentogènes et qu'il mène au quotidien une surveillance de son réseau afin d'être réactif face à tout nouveau danger potentiel ;

CONSIDERANT le souci de la collectivité de mettre en cohérence les limitations de vitesse sur le réseau routier départemental en retrouvant un pas de 20 km/h entre les différentes zones traversées et ainsi, améliorer la lisibilité de la réglementation applicable et renforcer l'acceptation et l'observation des limitations en place ;

CONSIDERANT enfin qu'il s'infère de tout ce qui précède que la section de voirie routière départementale objet du présent arrêté ne présente pas d'incompatibilité en terme de sécurité routière avec une vitesse maximale autorisée relevée à 90 km/h en dehors des agglomérations et secteurs traversés justifiant, le cas échéant, une adaptation localisée de limitation de vitesse ;

ARRÊTE

Article 1er : La vitesse maximale autorisée est relevée à 90 km/h sur la RD 152 entre les PR 10+858 et 10+942.

Article 2 : Cette réglementation, applicable sur le réseau routier départemental, en dehors des agglomérations et des zones soumises à une réglementation locale plus contraignante, entre en vigueur à compter de la date de la publication du présent arrêté et de la mise en place de la signalisation réglementaire par les Services Techniques du Département.

Article 3 : Le présent arrêté est affiché dans la commune de Varetz.
Copie en est adressée aux Maires des communes concernées.

Article 4 : Copie du présent arrêté est adressée :

- à Monsieur le Préfet de la Corrèze ;
- au Colonel commandant le Groupement de Gendarmerie Départementale de la Corrèze, chargés avec le Président du Conseil Départemental et chacun en ce qui le concerne, d'en assurer l'exécution.

Tulle, le 13 juillet 2023

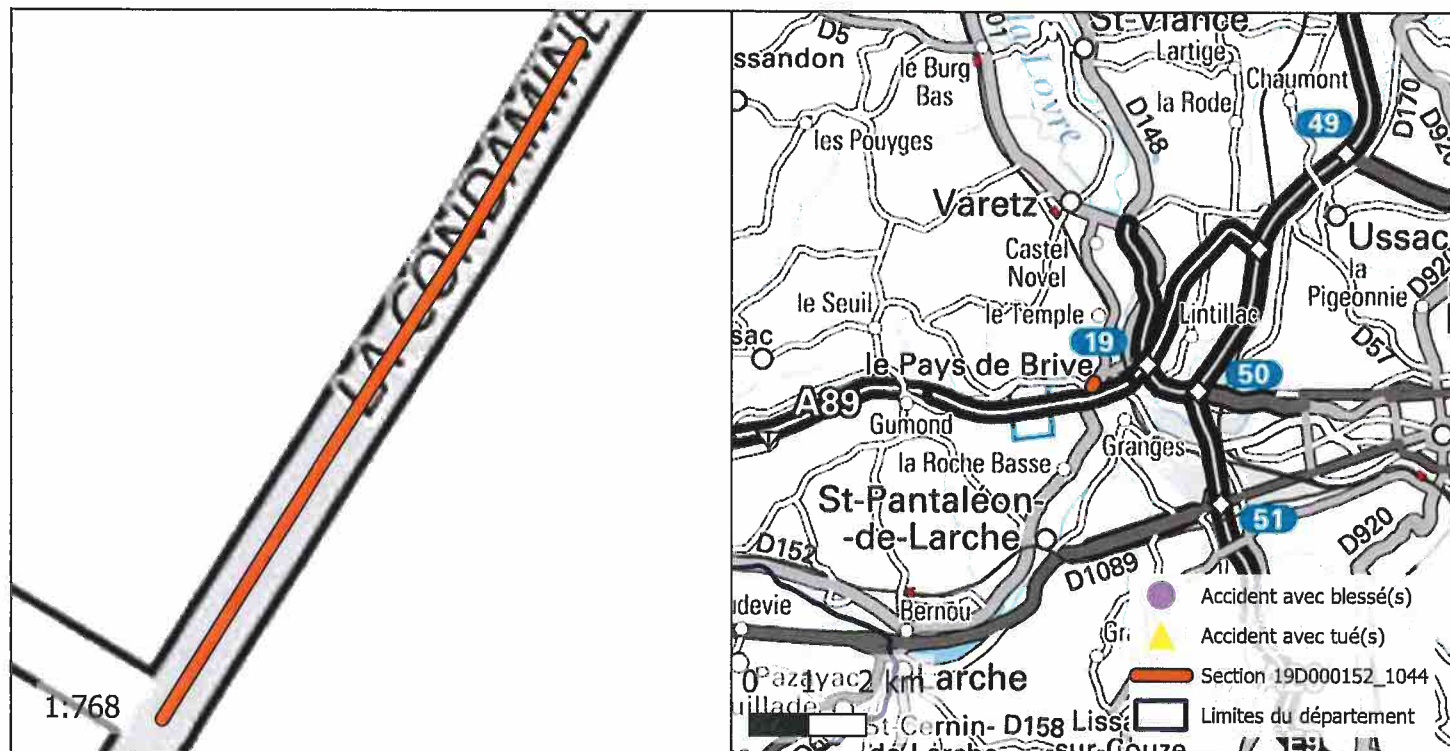

Pascal COSTE,
Président du Conseil Départemental

voies et délais de recours : Le présent arrêté peut faire l'objet d'un recours en annulation introduit devant le Tribunal administratif de Limoges, dans le délai de deux mois à compter de sa publication, au moyen de l'application Télérecours citoyens, accessible sur le site www.telerecours.fr ou par courrier à l'adresse suivante, 2 Cours Bugeaud, 87000 LIMOGES.

DÉROGATION AUX 80 KM/H ÉTUDE D'ACCIDENTALITÉ SECTION 19D000152_1044

CARACTÉRISTIQUES :

ROUTE : D152
 PR+ABSCISSE DEBUT : 10+858
 PR+ABSCISSE FIN : 10+942
 LONGUEUR : 84 m
 COMMUNE(S) : Varetz
 CODE(S) INSEE : 19278



ACCIDENTALITÉ SUR LA PÉRIODE 2014-2018 (SOURCE BAAC) :

Index	PR	Abscisse	Date Heure	Commune	DCD	Blessés
-------	----	----------	------------	---------	-----	---------

OBSERVATIONS :

Pas d'accidentalité répétitive constatée sur la section durant la période observée.

DIRECTION DES ROUTES

A R R Ê T É 19D000153_0368

Portant réglementation permanente de la circulation sur la Route Départementale 153 hors agglomération sur le territoire des communes de Puy-d'Arnac et Tudeils

LE PRÉSIDENT

VU la loi n° 82.213 du 2 mars 1982, modifiée, relative aux droits et libertés des Communes, des Départements et des Régions,

VU la loi n° 83.8 du 7 janvier 1983, modifiée, relative à la répartition des compétences entre les Communes, les Départements, les Régions et l'État,

VU le Code Général des Collectivités Territoriales (CGCT) et notamment l'article L. 3221-4-1,

VU le Code de la Route et notamment les articles R.411-1 à R.411-9, R.411-25 à R.411-28, R.413-1 à R.413-16, et 413-17-II,

VU l'arrêté interministériel du 24 novembre 1967, modifié, relatif à la signalisation des routes et autoroutes,

VU l'instruction interministérielle sur la signalisation routière (Livre 1 – 4^{ème} Partie – Signalisation de prescription) approuvée par l'arrêté interministériel du 7 juin 1977, modifié,

VU la Loi d'Orientation des Mobilités n°2019-1428 du 24 décembre 2019, et notamment son article 36,

VU le Code de la Voirie Routière (et notamment son article L131-3),

VU le décret n° 2018-487 du 15 juin 2018,

VU l'étude d'accidentalité réalisée sur le réseau routier départemental de la Corrèze, et en particulier son extrait relatif à la section 19D000153_0368 annexé au présent arrêté,

VU l'avis favorable unanime du Conseil Départemental de la Corrèze en date du 5 juillet 2019,

VU l'avis favorable de la Commission Départementale de Sécurité Routière qui s'est réunie le 27 janvier 2020,

CONSIDERANT qu'en application des dispositions de l'article L.3221-4-1 du CGCT susvisé, le Président du Conseil Départemental peut fixer, pour les sections de routes hors agglomération relevant de sa compétence et ne comportant pas au moins deux voies affectées à un même sens de circulation, une vitesse maximale autorisée supérieure de 10 km/h à celle prévue par le Code de la route ;

CONSIDERANT qu'il ressort de l'extrait de l'étude d'accidentalité ci-annexé, spécialement conduite sur la section de voirie routière départementale n°153, objet du présent arrêté, implantée sur le territoire des communes de Puy-d'Arnac et Tudeils entre les PR 0+427 et 1+1002, qu'aucun accident n'a été enregistré au fichier d'accidentologie des accidents corporels sur la période de référence de cinq ans ;

CONSIDERANT que cette densité d'accidentalité nulle constatée au cours de ces cinq années, très majoritairement placées sous l'empire d'une vitesse maximale autorisée à 90km/h, témoigne de l'absence totale d'impact en matière de sécurité routière qui s'attache au relèvement de la vitesse maximale autorisée de 10 km/h sur la section en cause ;

CONSIDERANT également que l'augmentation de la vitesse maximale autorisée sur cette section ne présente pas de risque d'aggravation de l'accidentalité et aurait un effet neutre en matière de causalité des accidents eu égard notamment aux caractéristiques géométriques adaptées de l'axe concerné ;

CONSIDERANT que la généralisation du 80 km/h a au contraire pour conséquence d'augmenter les files d'accumulation de véhicules légers et de poids lourds nuisant à la sécurité et générant la prise de risque lors des dépassements ;

CONSIDERANT en tout état de cause que l'analyse de l'étude d'accidentalité dans sa globalité ne permet pas de mettre en évidence des zones d'accumulation d'accidents mortels mais qu'au contraire cette accidentologie est diffuse sur l'ensemble du réseau ;

CONSIDERANT par ailleurs que le Département a réalisé au cours des dernières années d'importantes opérations d'investissement ou actions tendant à supprimer les principales zones accidentogènes et qu'il mène au quotidien une surveillance de son réseau afin d'être réactif face à tout nouveau danger potentiel ;

CONSIDERANT le souci de la collectivité de mettre en cohérence les limitations de vitesse sur le réseau routier départemental en retrouvant un pas de 20 km/h entre les différentes zones traversées et ainsi, améliorer la lisibilité de la réglementation applicable et renforcer l'acceptation et l'observation des limitations en place ;

CONSIDERANT enfin qu'il s'infère de tout ce qui précède que la section de voirie routière départementale objet du présent arrêté ne présente pas d'incompatibilité en terme de sécurité routière avec une vitesse maximale autorisée relevée à 90 km/h en dehors des agglomérations et secteurs traversés justifiant, le cas échéant, une adaptation localisée de limitation de vitesse ;

ARRÊTE

Article 1er : La vitesse maximale autorisée est relevée à 90 km/h sur la RD 153 entre les PR 0+427 et 1+1002.

Article 2 : Cette réglementation, applicable sur le réseau routier départemental, en dehors des agglomérations et des zones soumises à une réglementation locale plus contraignante, entre en vigueur à compter de la date de la publication du présent arrêté et de la mise en place de la signalisation réglementaire par les Services Techniques du Département.

Article 3 : Le présent arrêté est affiché dans les communes de Puy-d'Arnac et Tudeils.
Copie en est adressée aux Maires des communes concernées.

Article 4 : Copie du présent arrêté est adressée :

- à Monsieur le Préfet de la Corrèze ;
- au Colonel commandant le Groupement de Gendarmerie Départementale de la Corrèze, chargés avec le Président du Conseil Départemental et chacun en ce qui le concerne, d'en assurer l'exécution.

Tulle, le 13 juillet 2023

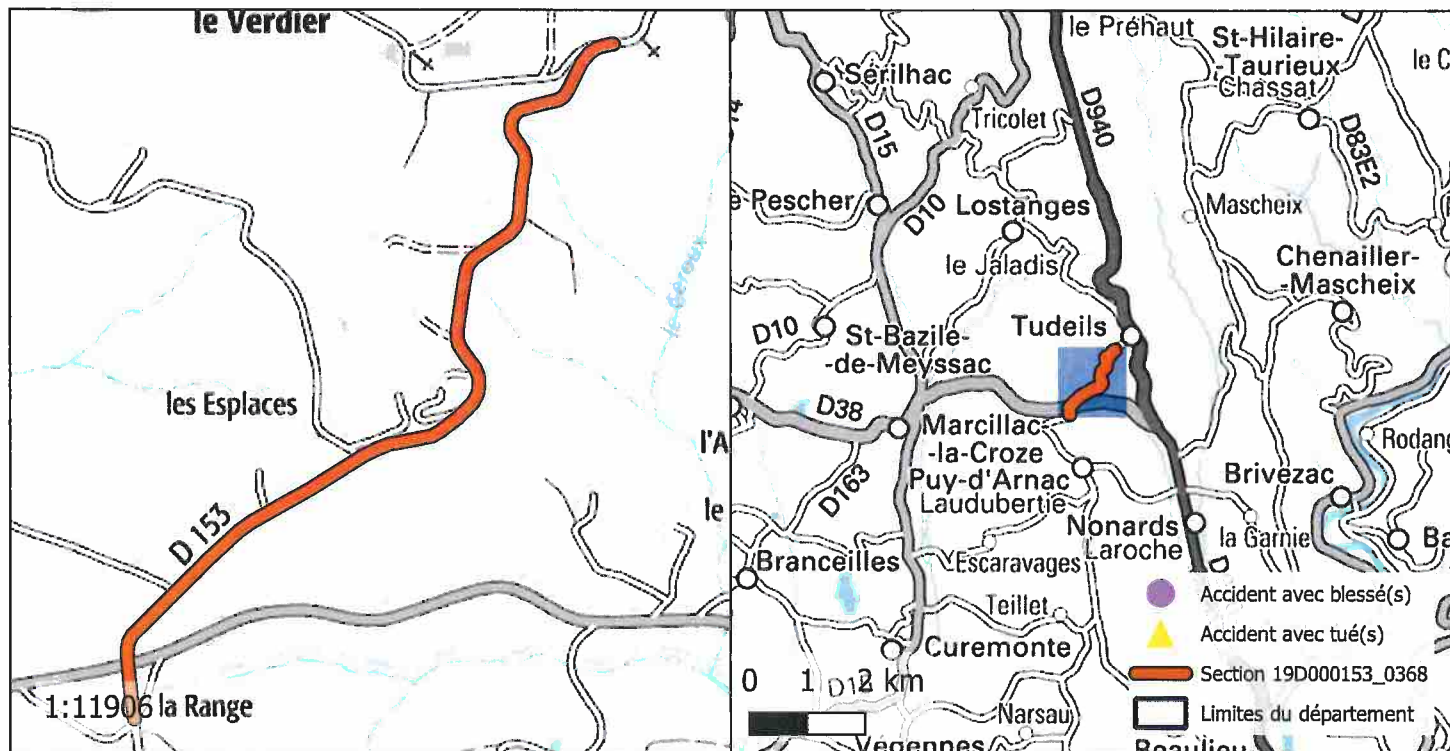

Pascal COSTE,
Président du Conseil Départemental

voies et délais de recours : Le présent arrêté peut faire l'objet d'un recours en annulation introduit devant le Tribunal administratif de Limoges, dans le délai de deux mois à compter de sa publication, au moyen de l'application Télérecours citoyens, accessible sur le site www.telerecours.fr ou par courrier à l'adresse suivante, 2 Cours Bugeaud, 87000 LIMOGES.

DÉROGATION AUX 80 KM/H ÉTUDE D'ACCIDENTALITÉ SECTION 19D000153_0368

CARACTÉRISTIQUES :

ROUTE : D153
 PR+ABSCISSE DEBUT : 0+427
 PR+ABSCISSE FIN : 1+1002
 LONGUEUR : 1580 m
 COMMUNE(S) : Puy-d'Arnac, Tudeils
 CODE(S) INSEE : 19169, 19271



ACCIDENTALITÉ SUR LA PÉRIODE 2014-2018 (SOURCE BAAC) :

Index	PR	Abscisse	Date Heure	Commune	DCD	Blessés
-------	----	----------	------------	---------	-----	---------

OBSERVATIONS :

Pas d'accidentalité répétitive constatée sur la section durant la période observée.

DIRECTION DES ROUTES

A R R Ê T É 19D000153_0641

Portant réglementation permanente de la circulation sur la Route Départementale 153 hors agglomération sur le territoire des communes de Curemonte et Puy-d'Arnac

LE PRÉSIDENT

VU la loi n° 82.213 du 2 mars 1982, modifiée, relative aux droits et libertés des Communes, des Départements et des Régions,

VU la loi n° 83.8 du 7 janvier 1983, modifiée, relative à la répartition des compétences entre les Communes, les Départements, les Régions et l'État,

VU le Code Général des Collectivités Territoriales (CGCT) et notamment l'article L. 3221-4-1,

VU le Code de la Route et notamment les articles R.411-1 à R.411-9, R.411-25 à R.411-28, R.413-1 à R.413-16, et 413-17-II,

VU l'arrêté interministériel du 24 novembre 1967, modifié, relatif à la signalisation des routes et autoroutes,

VU l'instruction interministérielle sur la signalisation routière (Livre 1 – 4^{ème} Partie – Signalisation de prescription) approuvée par l'arrêté interministériel du 7 juin 1977, modifié,

VU la Loi d'Orientation des Mobilités n°2019-1428 du 24 décembre 2019, et notamment son article 36,

VU le Code de la Voirie Routière (et notamment son article L131-3),

VU le décret n° 2018-487 du 15 juin 2018,

VU l'étude d'accidentalité réalisée sur le réseau routier départemental de la Corrèze, et en particulier son extrait relatif à la section 19D000153_0641 annexé au présent arrêté,

VU l'avis favorable unanime du Conseil Départemental de la Corrèze en date du 5 juillet 2019,

VU l'avis favorable de la Commission Départementale de Sécurité Routière qui s'est réunie le 27 janvier 2020,

CONSIDERANT qu'en application des dispositions de l'article L.3221-4-1 du CGCT susvisé, le Président du Conseil Départemental peut fixer, pour les sections de routes hors agglomération relevant de sa compétence et ne comportant pas au moins deux voies affectées à un même sens de circulation, une vitesse maximale autorisée supérieure de 10 km/h à celle prévue par le Code de la route ;

CONSIDERANT qu'il ressort de l'extrait de l'étude d'accidentalité ci-annexé, spécialement conduite sur la section de voirie routière départementale n°153, objet du présent arrêté, implantée sur le territoire des communes de Curemonte et Puy-d'Arnac entre les PR 3+926 et 6+324, qu'aucun accident n'a été enregistré au fichier d'accidentologie des accidents corporels sur la période de référence de cinq ans ;

CONSIDERANT que cette densité d'accidentalité nulle constatée au cours de ces cinq années, très majoritairement placées sous l'empire d'une vitesse maximale autorisée à 90km/h, témoigne de l'absence totale d'impact en matière de sécurité routière qui s'attache au relèvement de la vitesse maximale autorisée de 10 km/h sur la section en cause ;

CONSIDERANT également que l'augmentation de la vitesse maximale autorisée sur cette section ne présente pas de risque d'aggravation de l'accidentalité et aurait un effet neutre en matière de causalité des accidents eu égard notamment aux caractéristiques géométriques adaptées de l'axe concerné ;

CONSIDERANT que la généralisation du 80 km/h a au contraire pour conséquence d'augmenter les files d'accumulation de véhicules légers et de poids lourds nuisant à la sécurité et générant la prise de risque lors des dépassements ;

CONSIDERANT en tout état de cause que l'analyse de l'étude d'accidentalité dans sa globalité ne permet pas de mettre en évidence des zones d'accumulation d'accidents mortels mais qu'au contraire cette accidentologie est diffuse sur l'ensemble du réseau ;

CONSIDERANT par ailleurs que le Département a réalisé au cours des dernières années d'importantes opérations d'investissement ou actions tendant à supprimer les principales zones accidentogènes et qu'il mène au quotidien une surveillance de son réseau afin d'être réactif face à tout nouveau danger potentiel ;

CONSIDERANT le souci de la collectivité de mettre en cohérence les limitations de vitesse sur le réseau routier départemental en retrouvant un pas de 20 km/h entre les différentes zones traversées et ainsi, améliorer la lisibilité de la réglementation applicable et renforcer l'acceptation et l'observation des limitations en place ;

CONSIDERANT enfin qu'il s'infère de tout ce qui précède que la section de voirie routière départementale objet du présent arrêté ne présente pas d'incompatibilité en terme de sécurité routière avec une vitesse maximale autorisée relevée à 90 km/h en dehors des agglomérations et secteurs traversés justifiant, le cas échéant, une adaptation localisée de limitation de vitesse ;

ARRÊTE

Article 1er : La vitesse maximale autorisée est relevée à 90 km/h sur la RD 153 entre les PR 3+926 et 6+324.

Article 2 : Cette réglementation, applicable sur le réseau routier départemental, en dehors des agglomérations et des zones soumises à une réglementation locale plus contraignante, entre en vigueur à compter de la date de la publication du présent arrêté et de la mise en place de la signalisation réglementaire par les Services Techniques du Département.

Article 3 : Le présent arrêté est affiché dans les communes de Curemonte et Puy-d'Arnac. Copie en est adressée aux Maires des communes concernées.

Article 4 : Copie du présent arrêté est adressée :

- à Monsieur le Préfet de la Corrèze ;
- au Colonel commandant le Groupement de Gendarmerie Départementale de la Corrèze, chargés avec le Président du Conseil Départemental et chacun en ce qui le concerne, d'en assurer l'exécution.

Tulle, le 13 juillet 2023

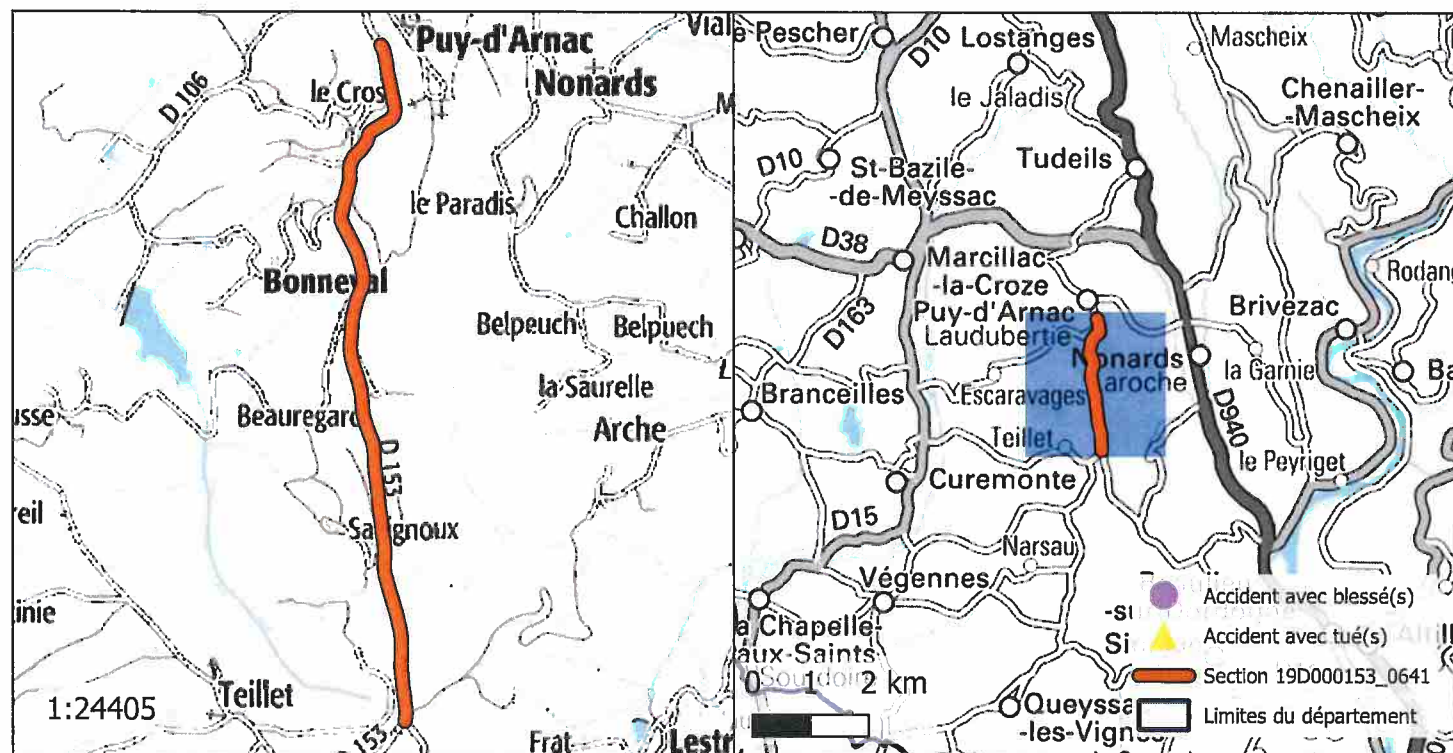

Pascal COSTE,
Président du Conseil Départemental

voies et délais de recours : Le présent arrêté peut faire l'objet d'un recours en annulation introduit devant le Tribunal administratif de Limoges, dans le délai de deux mois à compter de sa publication, au moyen de l'application Télérecours citoyens, accessible sur le site www.telerecours.fr ou par courrier à l'adresse suivante, 2 Cours Bugeaud, 87000 LIMOGES.

DÉROGATION AUX 80 KM/H ÉTUDE D'ACCIDENTALITÉ SECTION 19D000153_0641

CARACTÉRISTIQUES :

ROUTE : D153
 PR+ABSCISSE DEBUT : 3+926
 PR+ABSCISSE FIN : 6+324
 LONGUEUR : 2391 m
 COMMUNE(S) : Curemonte, Puy-d'Arnac
 CODE(S) INSEE : 19067, 19169



ACCIDENTALITÉ SUR LA PÉRIODE 2014-2018 (SOURCE BAAC) :

Index	PR	Abscisse	Date Heure	Commune	DCD	Blessés
-------	----	----------	------------	---------	-----	---------

OBSERVATIONS :

Pas d'accidentalité répétitive constatée sur la section durant la période observée.

DIRECTION DES ROUTES

A R R Ê T É 19D000153_0628

Portant réglementation permanente de la circulation
sur la Route Départementale 153 hors agglomération
sur le territoire de la commune de Puy-d'Arnac

LE PRÉSIDENT

VU la loi n° 82.213 du 2 mars 1982, modifiée, relative aux droits et libertés des Communes, des Départements et des Régions,

VU la loi n° 83.8 du 7 janvier 1983, modifiée, relative à la répartition des compétences entre les Communes, les Départements, les Régions et l'État,

VU le Code Général des Collectivités Territoriales (CGCT) et notamment l'article L. 3221-4-1,

VU le Code de la Route et notamment les articles R.411-1 à R.411-9, R.411-25 à R.411-28, R.413-1 à R.413-16, et 413-17-II,

VU l'arrêté interministériel du 24 novembre 1967, modifié, relatif à la signalisation des routes et autoroutes,

VU l'instruction interministérielle sur la signalisation routière (Livre 1 – 4^{ème} Partie – Signalisation de prescription) approuvée par l'arrêté interministériel du 7 juin 1977, modifié,

VU la Loi d'Orientation des Mobilités n°2019-1428 du 24 décembre 2019, et notamment son article 36,

VU le Code de la Voirie Routière (et notamment son article L131-3),

VU le décret n° 2018-487 du 15 juin 2018,

VU l'étude d'accidentalité réalisée sur le réseau routier départemental de la Corrèze, et en particulier son extrait relatif à la section 19D000153_0628 annexé au présent arrêté,

VU l'avis favorable unanime du Conseil Départemental de la Corrèze en date du 5 juillet 2019,

VU l'avis favorable de la Commission Départementale de Sécurité Routière qui s'est réunie le 27 janvier 2020,

CONSIDERANT qu'en application des dispositions de l'article L.3221-4-1 du CGCT susvisé, le Président du Conseil Départemental peut fixer, pour les sections de routes hors agglomération relevant de sa compétence et ne comportant pas au moins deux voies affectées à un même sens de circulation, une vitesse maximale autorisée supérieure de 10 km/h à celle prévue par le Code de la route ;

CONSIDERANT qu'il ressort de l'extrait de l'étude d'accidentalité ci-annexé, spécialement conduite sur la section de voirie routière départementale n°153, objet du présent arrêté, implantée sur le territoire de la commune de Puy-d'Arnac entre les PR 3+756 et 3+926, qu'aucun accident n'a été enregistré au fichier d'accidentologie des accidents corporels sur la période de référence de cinq ans ;

CONSIDERANT que cette densité d'accidentalité nulle constatée au cours de ces cinq années, très majoritairement placées sous l'empire d'une vitesse maximale autorisée à 90km/h, témoigne de l'absence totale d'impact en matière de sécurité routière qui s'attache au relèvement de la vitesse maximale autorisée de 10 km/h sur la section en cause ;

CONSIDERANT également que l'augmentation de la vitesse maximale autorisée sur cette section ne présente pas de risque d'aggravation de l'accidentalité et aurait un effet neutre en matière de causalité des accidents eu égard notamment aux caractéristiques géométriques adaptées de l'axe concerné ;

CONSIDERANT que la généralisation du 80 km/h a au contraire pour conséquence d'augmenter les files d'accumulation de véhicules légers et de poids lourds nuisant à la sécurité et générant la prise de risque lors des dépassements ;

CONSIDERANT en tout état de cause que l'analyse de l'étude d'accidentalité dans sa globalité ne permet pas de mettre en évidence des zones d'accumulation d'accidents mortels mais qu'au contraire cette accidentologie est diffuse sur l'ensemble du réseau ;

CONSIDERANT par ailleurs que le Département a réalisé au cours des dernières années d'importantes opérations d'investissement ou actions tendant à supprimer les principales zones accidentogènes et qu'il mène au quotidien une surveillance de son réseau afin d'être réactif face à tout nouveau danger potentiel ;

CONSIDERANT le souci de la collectivité de mettre en cohérence les limitations de vitesse sur le réseau routier départemental en retrouvant un pas de 20 km/h entre les différentes zones traversées et ainsi, améliorer la lisibilité de la réglementation applicable et renforcer l'acceptation et l'observation des limitations en place ;

CONSIDERANT enfin qu'il s'infère de tout ce qui précède que la section de voirie routière départementale objet du présent arrêté ne présente pas d'incompatibilité en terme de sécurité routière avec une vitesse maximale autorisée relevée à 90 km/h en dehors des agglomérations et secteurs traversés justifiant, le cas échéant, une adaptation localisée de limitation de vitesse ;

ARRÊTE

Article 1er : La vitesse maximale autorisée est relevée à 90 km/h sur la RD 153 entre les PR 3+756 et 3+926.

Article 2 : Cette réglementation, applicable sur le réseau routier départemental, en dehors des agglomérations et des zones soumises à une réglementation locale plus contraignante, entre en vigueur à compter de la date de la publication du présent arrêté et de la mise en place de la signalisation réglementaire par les Services Techniques du Département.

Article 3 : Le présent arrêté est affiché dans la commune de Puy-d'Arnac.
Copie en est adressée aux Maires des communes concernées.

Article 4 : Copie du présent arrêté est adressée :

- à Monsieur le Préfet de la Corrèze ;
- au Colonel commandant le Groupement de Gendarmerie Départementale de la Corrèze, chargés avec le Président du Conseil Départemental et chacun en ce qui le concerne, d'en assurer l'exécution.

Tulle, le 13 juillet 2023

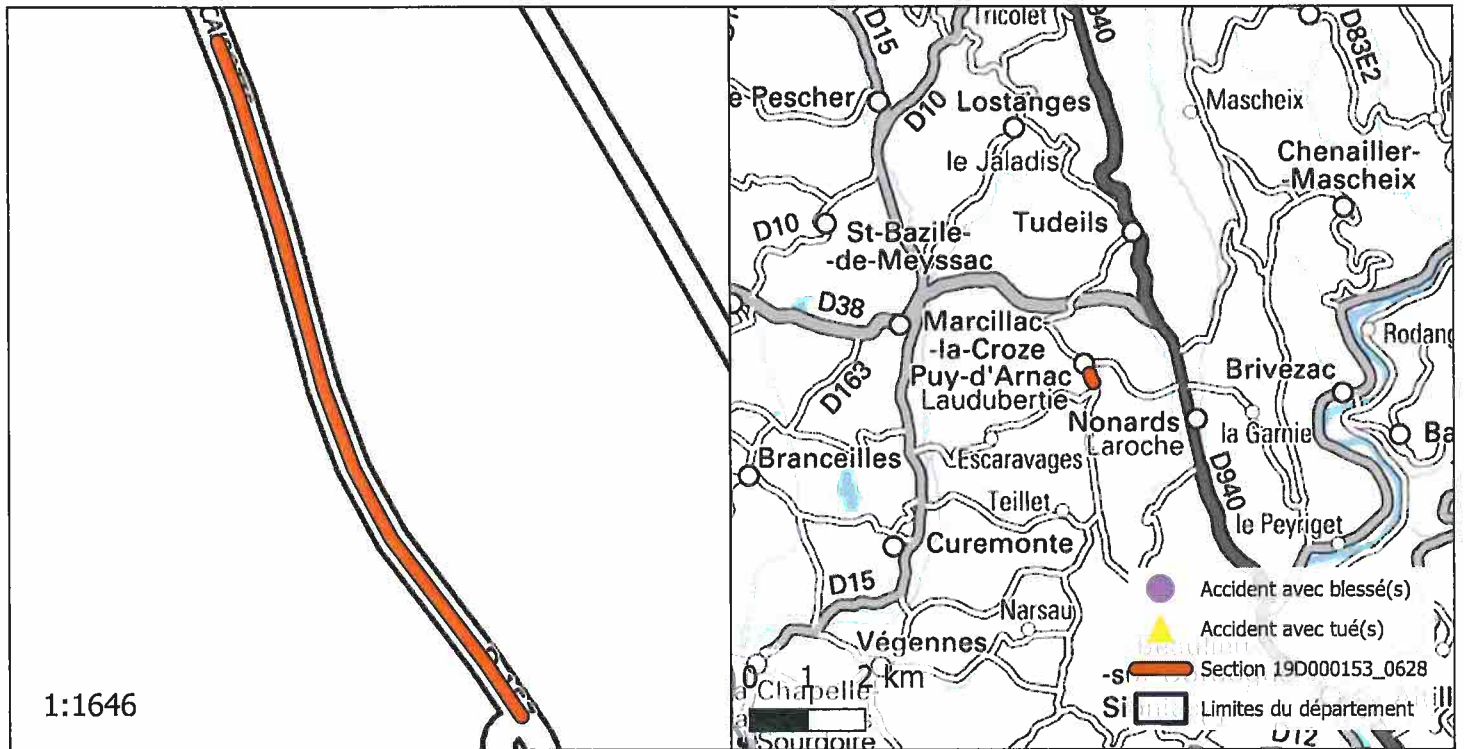

Pascal COSTE,
Président du Conseil Départemental

voies et délais de recours : Le présent arrêté peut faire l'objet d'un recours en annulation introduit devant le Tribunal administratif de Limoges, dans le délai de deux mois à compter de sa publication, au moyen de l'application Télérecours citoyens, accessible sur le site www.telerecours.fr ou par courrier à l'adresse suivante, 2 Cours Bugeaud, 87000 LIMOGES.

DÉROGATION AUX 80 KM/H ÉTUDE D'ACCIDENTALITÉ SECTION 19D000153_0628

CARACTÉRISTIQUES :

ROUTE : D153
 PR+ABSCISSE DEBUT : 3+756
 PR+ABSCISSE FIN : 3+926
 LONGUEUR : 170 m
 COMMUNE(S) : Puy-d'Arnac
 CODE(S) INSEE : 19169



ACCIDENTALITÉ SUR LA PÉRIODE 2014-2018 (SOURCE BAAC) :

Index	PR	Abscisse	Date Heure	Commune	DCD	Blessés
-------	----	----------	------------	---------	-----	---------

OBSERVATIONS :

Pas d'accidentalité répétitive constatée sur la section durant la période observée.

DIRECTION DES ROUTES

A R R Ê T É 19D000153_0804

Portant réglementation permanente de la circulation sur la Route Départementale 153 hors agglomération sur le territoire des communes de Queyssac-les-Vignes, Végennes, Sioniac et Curemonte

LE PRÉSIDENT

VU la loi n° 82.213 du 2 mars 1982, modifiée, relative aux droits et libertés des Communes, des Départements et des Régions,

VU la loi n° 83.8 du 7 janvier 1983, modifiée, relative à la répartition des compétences entre les Communes, les Départements, les Régions et l'État,

VU le Code Général des Collectivités Territoriales (CGCT) et notamment l'article L. 3221-4-1,

VU le Code de la Route et notamment les articles R.411-1 à R.411-9, R.411-25 à R.411-28, R.413-1 à R.413-16, et 413-17-II,

VU l'arrêté interministériel du 24 novembre 1967, modifié, relatif à la signalisation des routes et autoroutes,

VU l'instruction interministérielle sur la signalisation routière (Livre 1 – 4^{ème} Partie – Signalisation de prescription) approuvée par l'arrêté interministériel du 7 juin 1977, modifié,

VU la Loi d'Orientation des Mobilités n°2019-1428 du 24 décembre 2019, et notamment son article 36,

VU le Code de la Voirie Routière (et notamment son article L131-3),

VU le décret n° 2018-487 du 15 juin 2018,

VU l'étude d'accidentalité réalisée sur le réseau routier départemental de la Corrèze, et en particulier son extrait relatif à la section 19D000153_0804 annexé au présent arrêté,

VU l'avis favorable unanime du Conseil Départemental de la Corrèze en date du 5 juillet 2019,

VU l'avis favorable de la Commission Départementale de Sécurité Routière qui s'est réunie le 27 janvier 2020,

CONSIDERANT qu'en application des dispositions de l'article L.3221-4-1 du CGCT susvisé, le Président du Conseil Départemental peut fixer, pour les sections de routes hors agglomération relevant de sa compétence et ne comportant pas au moins deux voies affectées à un même sens de circulation, une vitesse maximale autorisée supérieure de 10 km/h à celle prévue par le Code de la route ;

CONSIDERANT qu'il ressort de l'extrait de l'étude d'accidentalité ci-annexé, spécialement conduite sur la section de voirie routière départementale n°153, objet du présent arrêté, implantée sur le territoire des communes de Queyssac-les-Vignes, Végennes, Sioniac et Curemonte entre les PR 6+324 et 9+985, qu'aucun accident n'a été enregistré au fichier d'accidentologie des accidents corporels sur la période de référence de cinq ans ;

CONSIDERANT que cette densité d'accidentalité nulle constatée au cours de ces cinq années, très majoritairement placées sous l'empire d'une vitesse maximale autorisée à 90km/h, témoigne de l'absence totale d'impact en matière de sécurité routière qui s'attache au relèvement de la vitesse maximale autorisée de 10 km/h sur la section en cause ;

CONSIDERANT également que l'augmentation de la vitesse maximale autorisée sur cette section ne présente pas de risque d'aggravation de l'accidentalité et aurait un effet neutre en matière de causalité des accidents eu égard notamment aux caractéristiques géométriques adaptées de l'axe concerné ;

CONSIDERANT que la généralisation du 80 km/h a au contraire pour conséquence d'augmenter les files d'accumulation de véhicules légers et de poids lourds nuisant à la sécurité et générant la prise de risque lors des dépassements ;

CONSIDERANT en tout état de cause que l'analyse de l'étude d'accidentalité dans sa globalité ne permet pas de mettre en évidence des zones d'accumulation d'accidents mortels mais qu'au contraire cette accidentologie est diffuse sur l'ensemble du réseau ;

CONSIDERANT par ailleurs que le Département a réalisé au cours des dernières années d'importantes opérations d'investissement ou actions tendant à supprimer les principales zones accidentogènes et qu'il mène au quotidien une surveillance de son réseau afin d'être réactif face à tout nouveau danger potentiel ;

CONSIDERANT le souci de la collectivité de mettre en cohérence les limitations de vitesse sur le réseau routier départemental en retrouvant un pas de 20 km/h entre les différentes zones traversées et ainsi, améliorer la lisibilité de la réglementation applicable et renforcer l'acceptation et l'observation des limitations en place ;

CONSIDERANT enfin qu'il s'infère de tout ce qui précède que la section de voirie routière départementale objet du présent arrêté ne présente pas d'incompatibilité en terme de sécurité routière avec une vitesse maximale autorisée relevée à 90 km/h en dehors des agglomérations et secteurs traversés justifiant, le cas échéant, une adaptation localisée de limitation de vitesse ;

ARRÊTE

Article 1^{er} : La vitesse maximale autorisée est relevée à 90 km/h sur la RD 153 entre les PR 6+324 et 9+985.

Article 2 : Cette réglementation, applicable sur le réseau routier départemental, en dehors des agglomérations et des zones soumises à une réglementation locale plus contraignante, entre en vigueur à compter de la date de la publication du présent arrêté et de la mise en place de la signalisation réglementaire par les Services Techniques du Département.


Article 3 : Le présent arrêté est affiché dans les communes de Queyssac-les-Vignes, Végennes, Sioniac et Curemonte.

Copie en est adressée aux Maires des communes concernées.

Article 4 : Copie du présent arrêté est adressée :

- à Monsieur le Préfet de la Corrèze ;
 - au Colonel commandant le Groupement de Gendarmerie Départementale de la Corrèze,
- chargés avec le Président du Conseil Départemental et chacun en ce qui le concerne, d'en assurer l'exécution.

Tulle, le 13 juillet 2023



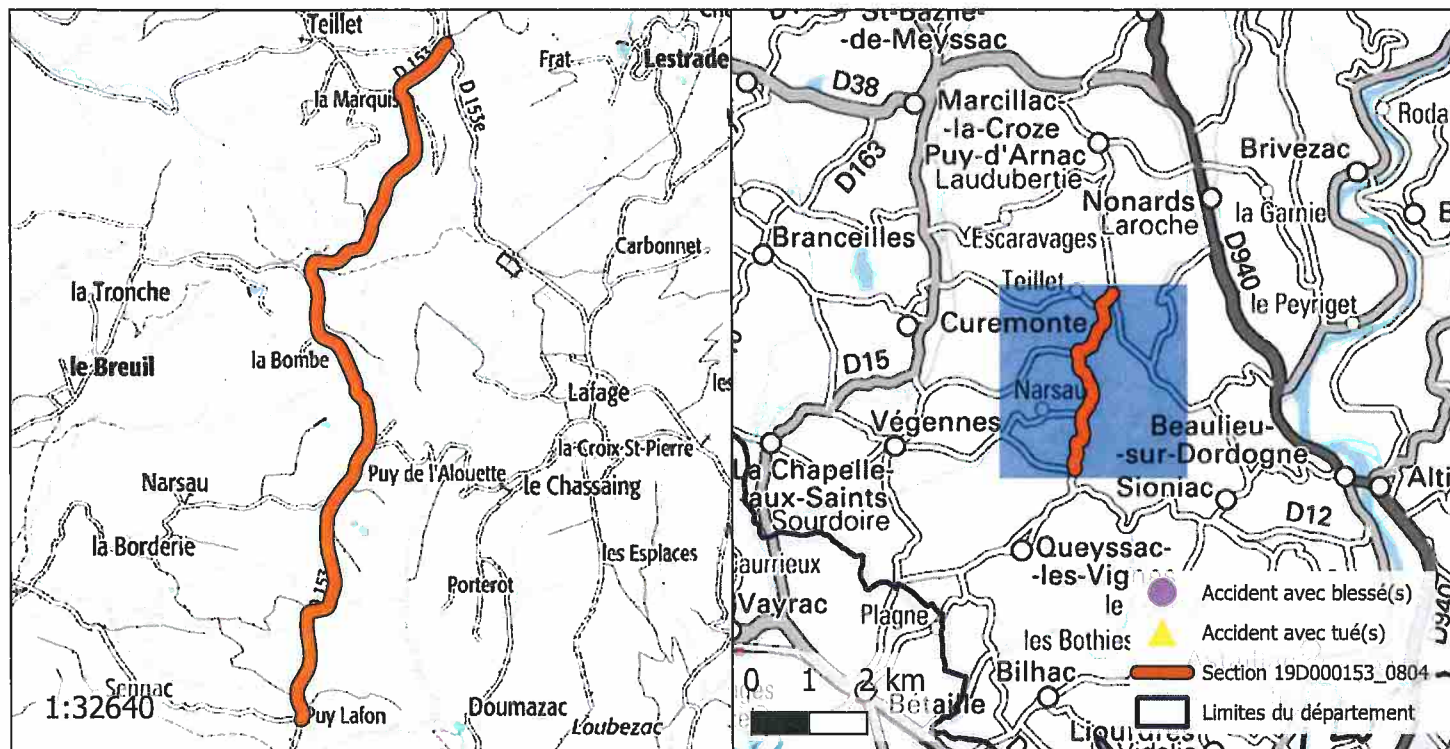
Pascal COSTE,
Président du Conseil Départemental

voies et délais de recours : Le présent arrêté peut faire l'objet d'un recours en annulation introduit devant le Tribunal administratif de Limoges, dans le délai de deux mois à compter de sa publication, au moyen de l'application Télérecours citoyens, accessible sur le site www.telerecours.fr ou par courrier à l'adresse suivante, 2 Cours Bugeaud, 87000 LIMOGES.

DÉROGATION AUX 80 KM/H ÉTUDE D'ACCIDENTALITÉ SECTION 19D000153_0804

CARACTÉRISTIQUES :

ROUTE : D153
 PR+ABSCISSE DEBUT : 6+324
 PR+ABSCISSE FIN : 9+985
 LONGUEUR : 3650 m
 COMMUNE(S) : Queyssac-les-Vignes, Végennes, Sioniac, Curemonte
 CODE(S) INSEE : 19170, 19280, 19260, 19067



ACCIDENTALITÉ SUR LA PÉRIODE 2014-2018 (SOURCE BAAC) :

Index	PR	Abscisse	Date Heure	Commune	DCD	Blessés
-------	----	----------	------------	---------	-----	---------

OBSERVATIONS :

Pas d'accidentalité répétitive constatée sur la section durant la période observée.

DIRECTION DES ROUTES

A R R Ê T É 19D000154_0394

Portant réglementation permanente de la circulation
sur la Route Départementale 154 hors agglomération
sur le territoire de la commune de Brive-la-Gaillarde

LE PRÉSIDENT

VU la loi n° 82.213 du 2 mars 1982, modifiée, relative aux droits et libertés des Communes, des Départements et des Régions,

VU la loi n° 83.8 du 7 janvier 1983, modifiée, relative à la répartition des compétences entre les Communes, les Départements, les Régions et l'État,

VU le Code Général des Collectivités Territoriales (CGCT) et notamment l'article L. 3221-4-1,

VU le Code de la Route et notamment les articles R.411-1 à R.411-9, R.411-25 à R.411-28, R.413-1 à R.413-16, et 413-17-II,

VU l'arrêté interministériel du 24 novembre 1967, modifié, relatif à la signalisation des routes et autoroutes,

VU l'instruction interministérielle sur la signalisation routière (Livre 1 – 4^{ème} Partie – Signalisation de prescription) approuvée par l'arrêté interministériel du 7 juin 1977, modifié,

VU la Loi d'Orientation des Mobilités n°2019-1428 du 24 décembre 2019, et notamment son article 36,

VU le Code de la Voirie Routière (et notamment son article L131-3),

VU le décret n° 2018-487 du 15 juin 2018,

VU l'étude d'accidentalité réalisée sur le réseau routier départemental de la Corrèze, et en particulier son extrait relatif à la section 19D000154_0394 annexé au présent arrêté,

VU l'avis favorable unanime du Conseil Départemental de la Corrèze en date du 5 juillet 2019,

VU l'avis favorable de la Commission Départementale de Sécurité Routière qui s'est réunie le 27 janvier 2020,

CONSIDERANT qu'en application des dispositions de l'article L.3221-4-1 du CGCT susvisé, le Président du Conseil Départemental peut fixer, pour les sections de routes hors agglomération relevant de sa compétence et ne comportant pas au moins deux voies affectées à un même sens de circulation, une vitesse maximale autorisée supérieure de 10 km/h à celle prévue par le Code de la route ;

CONSIDERANT qu'il ressort de l'extrait de l'étude d'accidentalité ci-annexé, spécialement conduite sur la section de voirie routière départementale n°154, objet du présent arrêté, implantée sur le territoire de la commune de Brive-la-Gaillarde entre les PR 0+708 et 1+590, qu'aucun accident n'a été enregistré au fichier d'accidentologie des accidents corporels sur la période de référence de cinq ans ;

CONSIDERANT que cette densité d'accidentalité nulle constatée au cours de ces cinq années, très majoritairement placées sous l'empire d'une vitesse maximale autorisée à 90km/h, témoigne de l'absence totale d'impact en matière de sécurité routière qui s'attache au relèvement de la vitesse maximale autorisée de 10 km/h sur la section en cause ;

CONSIDERANT également que l'augmentation de la vitesse maximale autorisée sur cette section ne présente pas de risque d'aggravation de l'accidentalité et aurait un effet neutre en matière de causalité des accidents eu égard notamment aux caractéristiques géométriques adaptées de l'axe concerné ;

CONSIDERANT que la généralisation du 80 km/h a au contraire pour conséquence d'augmenter les files d'accumulation de véhicules légers et de poids lourds nuisant à la sécurité et générant la prise de risque lors des dépassements ;

CONSIDERANT en tout état de cause que l'analyse de l'étude d'accidentalité dans sa globalité ne permet pas de mettre en évidence des zones d'accumulation d'accidents mortels mais qu'au contraire cette accidentologie est diffuse sur l'ensemble du réseau ;

CONSIDERANT par ailleurs que le Département a réalisé au cours des dernières années d'importantes opérations d'investissement ou actions tendant à supprimer les principales zones accidentogènes et qu'il mène au quotidien une surveillance de son réseau afin d'être réactif face à tout nouveau danger potentiel ;

CONSIDERANT le souci de la collectivité de mettre en cohérence les limitations de vitesse sur le réseau routier départemental en retrouvant un pas de 20 km/h entre les différentes zones traversées et ainsi, améliorer la lisibilité de la réglementation applicable et renforcer l'acceptation et l'observation des limitations en place ;

CONSIDERANT enfin qu'il s'infère de tout ce qui précède que la section de voirie routière départementale objet du présent arrêté ne présente pas d'incompatibilité en terme de sécurité routière avec une vitesse maximale autorisée relevée à 90 km/h en dehors des agglomérations et secteurs traversés justifiant, le cas échéant, une adaptation localisée de limitation de vitesse ;

ARRÊTE

Article 1er : La vitesse maximale autorisée est relevée à 90 km/h sur la RD 154 entre les PR 0+708 et 1+590.

Article 2 : Cette réglementation, applicable sur le réseau routier départemental, en dehors des agglomérations et des zones soumises à une réglementation locale plus contraignante, entre en vigueur à compter de la date de la publication du présent arrêté et de la mise en place de la signalisation réglementaire par les Services Techniques du Département.

Article 3 : Le présent arrêté est affiché dans la commune de Brive-la-Gaillarde.
Copie en est adressée aux Maires des communes concernées.

Article 4 : Copie du présent arrêté est adressée :

- à Monsieur le Préfet de la Corrèze ;
 - au Colonel commandant le Groupement de Gendarmerie Départementale de la Corrèze,
- chargés avec le Président du Conseil Départemental et chacun en ce qui le concerne, d'en assurer l'exécution.

Tulle, le 13 juillet 2023

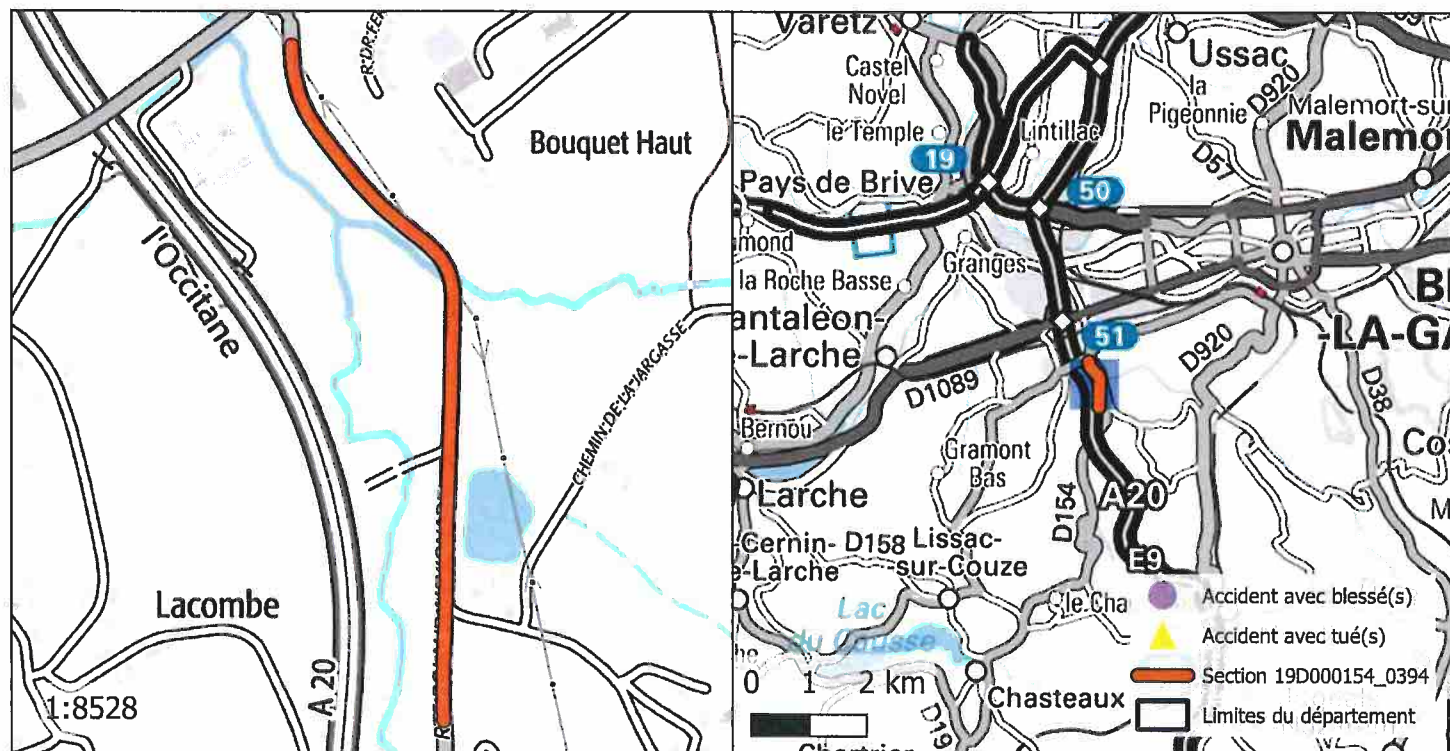

Pascal COSTE,
Président du Conseil Départemental

voies et délais de recours : Le présent arrêté peut faire l'objet d'un recours en annulation introduit devant le Tribunal administratif de Limoges, dans le délai de deux mois à compter de sa publication, au moyen de l'application Télérecours citoyens, accessible sur le site www.telerecours.fr ou par courrier à l'adresse suivante, 2 Cours Bugeaud, 87000 LIMOGES.

DÉROGATION AUX 80 KM/H ÉTUDE D'ACCIDENTALITÉ SECTION 19D000154_0394

CARACTÉRISTIQUES :

ROUTE : D154
 PR+ABSCISSE DEBUT : 0+708
 PR+ABSCISSE FIN : 1+590
 LONGUEUR : 864 m
 COMMUNE(S) : Brive-la-Gaillarde
 CODE(S) INSEE : 19031



ACCIDENTALITÉ SUR LA PÉRIODE 2014-2018 (SOURCE BAAC) :

Index	PR	Abscisse	Date Heure	Commune	DCD	Blessés
-------	----	----------	------------	---------	-----	---------

OBSERVATIONS :

Pas d'accidentalité répétitive constatée sur la section durant la période observée.

DIRECTION DES ROUTES

A R R Ê T É 19D000154_0634

Portant réglementation permanente de la circulation sur la Route Départementale 154 hors agglomération sur le territoire des communes de Chasteaux et Lissac-sur-Couze

LE PRÉSIDENT

VU la loi n° 82.213 du 2 mars 1982, modifiée, relative aux droits et libertés des Communes, des Départements et des Régions,

VU la loi n° 83.8 du 7 janvier 1983, modifiée, relative à la répartition des compétences entre les Communes, les Départements, les Régions et l'État,

VU le Code Général des Collectivités Territoriales (CGCT) et notamment l'article L. 3221-4-1,

VU le Code de la Route et notamment les articles R.411-1 à R.411-9, R.411-25 à R.411-28, R.413-1 à R.413-16, et 413-17-II,

VU l'arrêté interministériel du 24 novembre 1967, modifié, relatif à la signalisation des routes et autoroutes,

VU l'instruction interministérielle sur la signalisation routière (Livre 1 – 4^{ème} Partie – Signalisation de prescription) approuvée par l'arrêté interministériel du 7 juin 1977, modifié,

VU la Loi d'Orientation des Mobilités n°2019-1428 du 24 décembre 2019, et notamment son article 36,

VU le Code de la Voirie Routière (et notamment son article L131-3),

VU le décret n° 2018-487 du 15 juin 2018,

VU l'étude d'accidentalité réalisée sur le réseau routier départemental de la Corrèze, et en particulier son extrait relatif à la section 19D000154_0634 annexé au présent arrêté,

VU l'avis favorable unanime du Conseil Départemental de la Corrèze en date du 5 juillet 2019,

VU l'avis favorable de la Commission Départementale de Sécurité Routière qui s'est réunie le 27 janvier 2020,

CONSIDERANT qu'en application des dispositions de l'article L.3221-4-1 du CGCT susvisé, le Président du Conseil Départemental peut fixer, pour les sections de routes hors agglomération relevant de sa compétence et ne comportant pas au moins deux voies affectées à un même sens de circulation, une vitesse maximale autorisée supérieure de 10 km/h à celle prévue par le Code de la route ;

CONSIDERANT qu'il ressort de l'extrait de l'étude d'accidentalité ci-annexé, spécialement conduite sur la section de voirie routière départementale n°154, objet du présent arrêté, implantée sur le territoire des communes de Chasteaux et Lissac-sur-Couze entre les PR 3+803 et 4+938, qu'aucun accident n'a été enregistré au fichier d'accidentologie des accidents corporels sur la période de référence de cinq ans ;

CONSIDERANT que cette densité d'accidentalité nulle constatée au cours de ces cinq années, très majoritairement placées sous l'empire d'une vitesse maximale autorisée à 90km/h, témoigne de l'absence totale d'impact en matière de sécurité routière qui s'attache au relèvement de la vitesse maximale autorisée de 10 km/h sur la section en cause ;

CONSIDERANT également que l'augmentation de la vitesse maximale autorisée sur cette section ne présente pas de risque d'aggravation de l'accidentalité et aurait un effet neutre en matière de causalité des accidents eu égard notamment aux caractéristiques géométriques adaptées de l'axe concerné ;

CONSIDERANT que la généralisation du 80 km/h a au contraire pour conséquence d'augmenter les files d'accumulation de véhicules légers et de poids lourds nuisant à la sécurité et générant la prise de risque lors des dépassements ;

CONSIDERANT en tout état de cause que l'analyse de l'étude d'accidentalité dans sa globalité ne permet pas de mettre en évidence des zones d'accumulation d'accidents mortels mais qu'au contraire cette accidentologie est diffuse sur l'ensemble du réseau ;

CONSIDERANT par ailleurs que le Département a réalisé au cours des dernières années d'importantes opérations d'investissement ou actions tendant à supprimer les principales zones accidentogènes et qu'il mène au quotidien une surveillance de son réseau afin d'être réactif face à tout nouveau danger potentiel ;

CONSIDERANT le souci de la collectivité de mettre en cohérence les limitations de vitesse sur le réseau routier départemental en retrouvant un pas de 20 km/h entre les différentes zones traversées et ainsi, améliorer la lisibilité de la réglementation applicable et renforcer l'acceptation et l'observation des limitations en place ;

CONSIDERANT enfin qu'il s'infère de tout ce qui précède que la section de voirie routière départementale objet du présent arrêté ne présente pas d'incompatibilité en terme de sécurité routière avec une vitesse maximale autorisée relevée à 90 km/h en dehors des agglomérations et secteurs traversés justifiant, le cas échéant, une adaptation localisée de limitation de vitesse ;

ARRÊTE

Article 1er : La vitesse maximale autorisée est relevée à 90 km/h sur la RD 154 entre les PR 3+803 et 4+938.

Article 2 : Cette réglementation, applicable sur le réseau routier départemental, en dehors des agglomérations et des zones soumises à une réglementation locale plus contraignante, entre en vigueur à compter de la date de la publication du présent arrêté et de la mise en place de la signalisation réglementaire par les Services Techniques du Département.

Article 3 : Le présent arrêté est affiché dans les communes de Chasteaux et Lissac-sur-Couze. Copie en est adressée aux Maires des communes concernées.

Article 4 : Copie du présent arrêté est adressée :

- à Monsieur le Préfet de la Corrèze ;
- au Colonel commandant le Groupement de Gendarmerie Départementale de la Corrèze, chargés avec le Président du Conseil Départemental et chacun en ce qui le concerne, d'en assurer l'exécution.

Tulle, le 13 juillet 2023

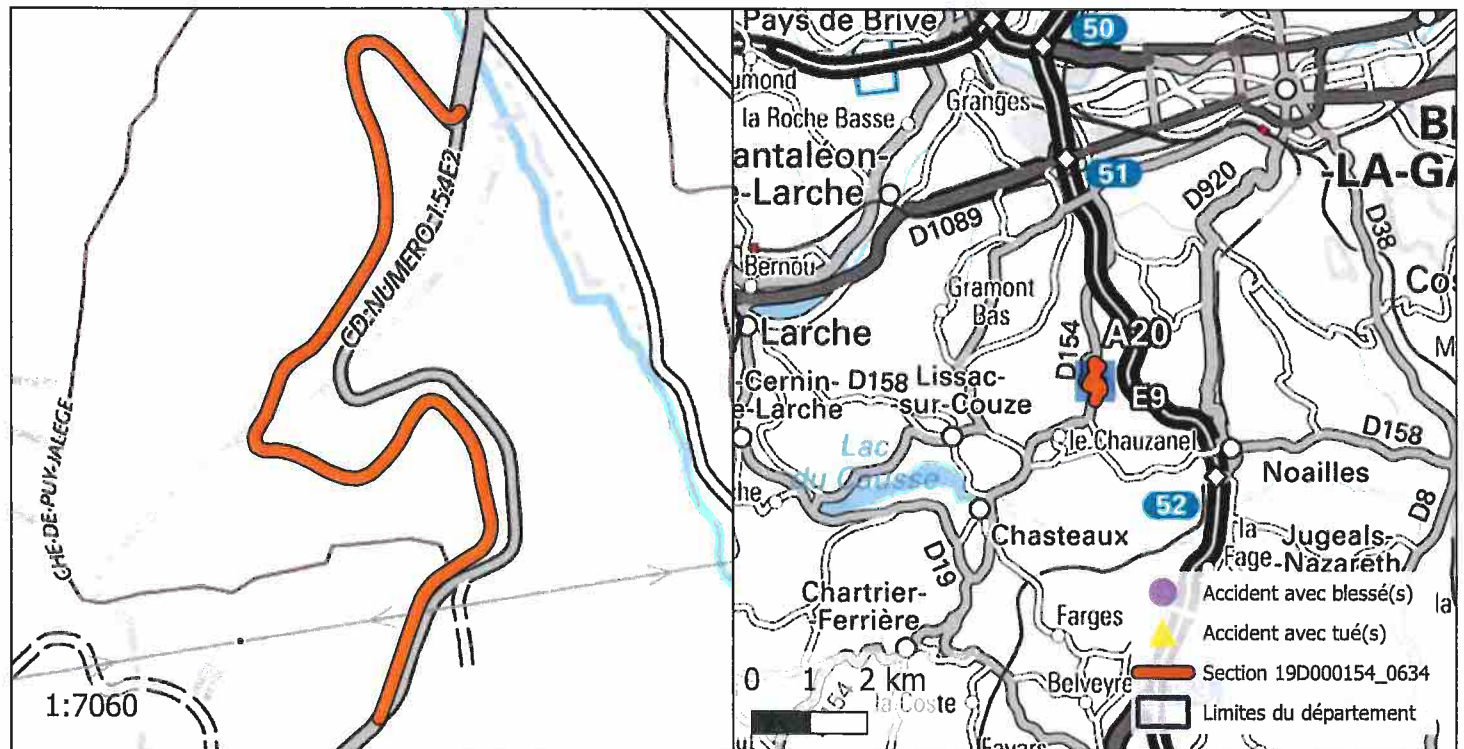

Pascal COSTE,
Président du Conseil Départemental

voies et délais de recours : Le présent arrêté peut faire l'objet d'un recours en annulation introduit devant le Tribunal administratif de Limoges, dans le délai de deux mois à compter de sa publication, au moyen de l'application Télérecours citoyens, accessible sur le site www.telerecours.fr ou par courrier à l'adresse suivante, 2 Cours Bugeaud, 87000 LIMOGES.

DÉROGATION AUX 80 KM/H ÉTUDE D'ACCIDENTALITÉ SECTION 19D000154_0634

CARACTÉRISTIQUES :

ROUTE : D154
 PR+ABSCISSE DEBUT : 3+803
 PR+ABSCISSE FIN : 4+938
 LONGUEUR : 1155 m
 COMMUNE(S) : Chateaux, Lissac-sur-Couze
 CODE(S) INSEE : 19049, 19117



ACCIDENTALITÉ SUR LA PÉRIODE 2014-2018 (SOURCE BAAC) :

Index	PR	Abscisse	Date Heure	Commune	DCD	Blessés
-------	----	----------	------------	---------	-----	---------

OBSERVATIONS :

Pas d'accidentalité répétitive constatée sur la section durant la période observée.

DIRECTION DES ROUTES

A R R Ê T É 19D000154_0707

Portant réglementation permanente de la circulation sur la Route Départementale 154 hors agglomération sur le territoire des communes de Lissac-sur-Couze et Chasteaux

LE PRÉSIDENT

VU la loi n° 82.213 du 2 mars 1982, modifiée, relative aux droits et libertés des Communes, des Départements et des Régions,

VU la loi n° 83.8 du 7 janvier 1983, modifiée, relative à la répartition des compétences entre les Communes, les Départements, les Régions et l'État,

VU le Code Général des Collectivités Territoriales (CGCT) et notamment l'article L. 3221-4-1,

VU le Code de la Route et notamment les articles R.411-1 à R.411-9, R.411-25 à R.411-28, R.413-1 à R.413-16, et 413-17-II,

VU l'arrêté interministériel du 24 novembre 1967, modifié, relatif à la signalisation des routes et autoroutes,

VU l'instruction interministérielle sur la signalisation routière (Livre 1 – 4^{ème} Partie – Signalisation de prescription) approuvée par l'arrêté interministériel du 7 juin 1977, modifié,

VU la Loi d'Orientation des Mobilités n°2019-1428 du 24 décembre 2019, et notamment son article 36,

VU le Code de la Voirie Routière (et notamment son article L131-3),

VU le décret n° 2018-487 du 15 juin 2018,

VU l'étude d'accidentalité réalisée sur le réseau routier départemental de la Corrèze, et en particulier son extrait relatif à la section 19D000154_0707 annexé au présent arrêté,

VU l'avis favorable unanime du Conseil Départemental de la Corrèze en date du 5 juillet 2019,

VU l'avis favorable de la Commission Départementale de Sécurité Routière qui s'est réunie le 27 janvier 2020,

CONSIDERANT qu'en application des dispositions de l'article L.3221-4-1 du CGCT susvisé, le Président du Conseil Départemental peut fixer, pour les sections de routes hors agglomération relevant de sa compétence et ne comportant pas au moins deux voies affectées à un même sens de circulation, une vitesse maximale autorisée supérieure de 10 km/h à celle prévue par le Code de la route ;

CONSIDERANT qu'il ressort de l'extrait de l'étude d'accidentalité ci-annexé, spécialement conduite sur la section de voirie routière départementale n°154, objet du présent arrêté, implantée sur le territoire des communes de Lissac-sur-Couze et Chateaux entre les PR 4+938 et 6+888, qu'aucun accident n'a été enregistré au fichier d'accidentologie des accidents corporels sur la période de référence de cinq ans ;

CONSIDERANT que cette densité d'accidentalité nulle constatée au cours de ces cinq années, très majoritairement placées sous l'empire d'une vitesse maximale autorisée à 90km/h, témoigne de l'absence totale d'impact en matière de sécurité routière qui s'attache au relèvement de la vitesse maximale autorisée de 10 km/h sur la section en cause ;

CONSIDERANT également que l'augmentation de la vitesse maximale autorisée sur cette section ne présente pas de risque d'aggravation de l'accidentalité et aurait un effet neutre en matière de causalité des accidents eu égard notamment aux caractéristiques géométriques adaptées de l'axe concerné ;

CONSIDERANT que la généralisation du 80 km/h a au contraire pour conséquence d'augmenter les files d'accumulation de véhicules légers et de poids lourds nuisant à la sécurité et générant la prise de risque lors des dépassements ;

CONSIDERANT en tout état de cause que l'analyse de l'étude d'accidentalité dans sa globalité ne permet pas de mettre en évidence des zones d'accumulation d'accidents mortels mais qu'au contraire cette accidentologie est diffuse sur l'ensemble du réseau ;

CONSIDERANT par ailleurs que le Département a réalisé au cours des dernières années d'importantes opérations d'investissement ou actions tendant à supprimer les principales zones accidentogènes et qu'il mène au quotidien une surveillance de son réseau afin d'être réactif face à tout nouveau danger potentiel ;

CONSIDERANT le souci de la collectivité de mettre en cohérence les limitations de vitesse sur le réseau routier départemental en retrouvant un pas de 20 km/h entre les différentes zones traversées et ainsi, améliorer la lisibilité de la réglementation applicable et renforcer l'acceptation et l'observation des limitations en place ;

CONSIDERANT enfin qu'il s'infère de tout ce qui précède que la section de voirie routière départementale objet du présent arrêté ne présente pas d'incompatibilité en terme de sécurité routière avec une vitesse maximale autorisée relevée à 90 km/h en dehors des agglomérations et secteurs traversés justifiant, le cas échéant, une adaptation localisée de limitation de vitesse ;

ARRÊTE

Article 1er : La vitesse maximale autorisée est relevée à 90 km/h sur la RD 154 entre les PR 4+938 et 6+888.

Article 2 : Cette réglementation, applicable sur le réseau routier départemental, en dehors des agglomérations et des zones soumises à une réglementation locale plus contraignante, entre en vigueur à compter de la date de la publication du présent arrêté et de la mise en place de la signalisation réglementaire par les Services Techniques du Département.

Article 3 : Le présent arrêté est affiché dans les communes de Lissac-sur-Couze et Chateaux. Copie en est adressée aux Maires des communes concernées.

Article 4 : Copie du présent arrêté est adressée :

- à Monsieur le Préfet de la Corrèze ;
- au Colonel commandant le Groupement de Gendarmerie Départementale de la Corrèze, chargés avec le Président du Conseil Départemental et chacun en ce qui le concerne, d'en assurer l'exécution.

Tulle, le 13 juillet 2023

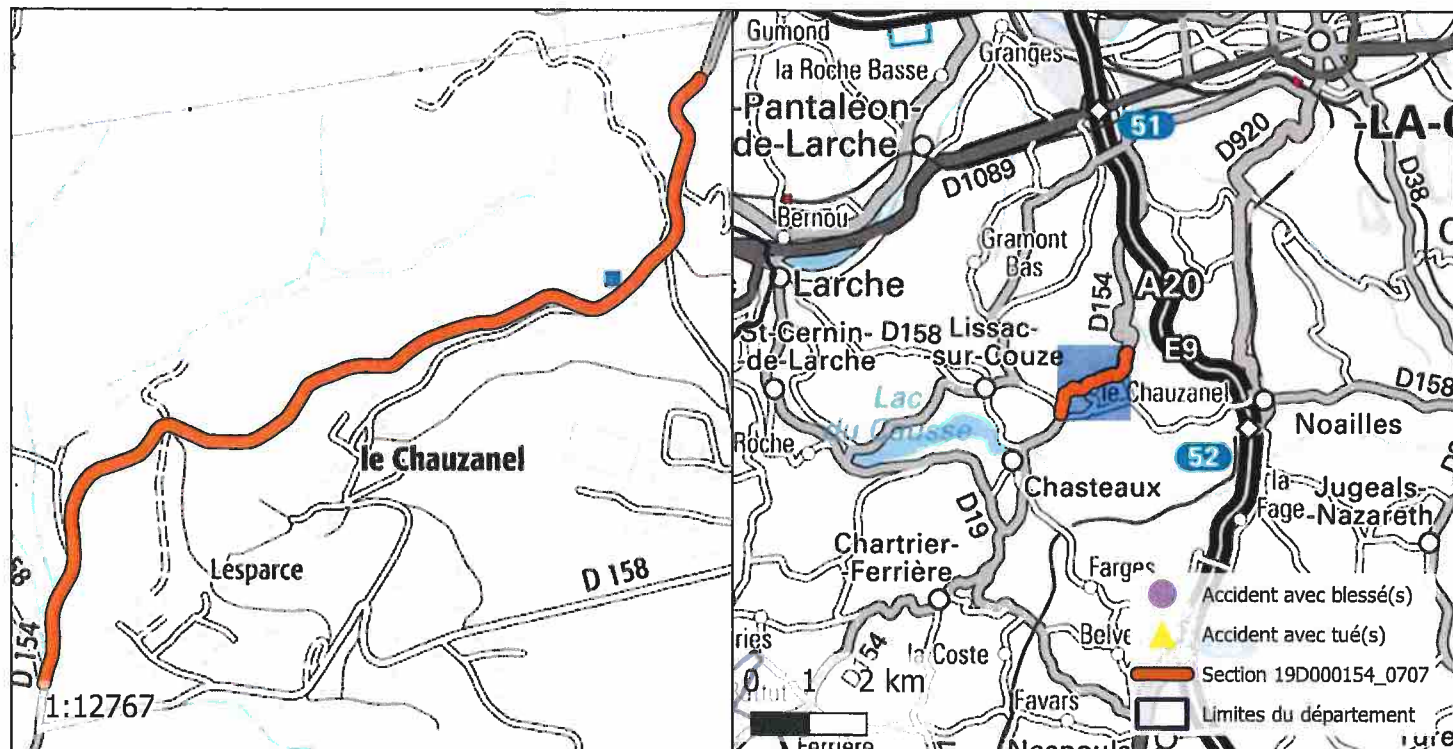

Pascal COSTE,
Président du Conseil Départemental

voies et délais de recours : Le présent arrêté peut faire l'objet d'un recours en annulation introduit devant le Tribunal administratif de Limoges, dans le délai de deux mois à compter de sa publication, au moyen de l'application Télérecours citoyens, accessible sur le site www.telerecours.fr ou par courrier à l'adresse suivante, 2 Cours Bugeaud, 87000 LIMOGES.

DÉROGATION AUX 80 KM/H ÉTUDE D'ACCIDENTALITÉ SECTION 19D000154_0707

CARACTÉRISTIQUES :

ROUTE : D154
 PR+ABSCISSE DEBUT : 4+938
 PR+ABSCISSE FIN : 6+888
 LONGUEUR : 1901 m
 COMMUNE(S) : Lissac-sur-Couze, Chateaux
 CODE(S) INSEE : 19117, 19049



ACCIDENTALITÉ SUR LA PÉRIODE 2014-2018 (SOURCE BAAC) :

Index	PR	Abscisse	Date Heure	Commune	DCD	Blessés
-------	----	----------	------------	---------	-----	---------

OBSERVATIONS :

Pas d'accidentalité répétitive constatée sur la section durant la période observée.

DIRECTION DES ROUTES

A R R Ê T É 19D000154_0847

Portant réglementation permanente de la circulation sur la Route Départementale 154 hors agglomération sur le territoire des communes de Lissac-sur-Couze et Chasteaux

LE PRÉSIDENT

VU la loi n° 82.213 du 2 mars 1982, modifiée, relative aux droits et libertés des Communes, des Départements et des Régions,

VU la loi n° 83.8 du 7 janvier 1983, modifiée, relative à la répartition des compétences entre les Communes, les Départements, les Régions et l'État,

VU le Code Général des Collectivités Territoriales (CGCT) et notamment l'article L. 3221-4-1,

VU le Code de la Route et notamment les articles R.411-1 à R.411-9, R.411-25 à R.411-28, R.413-1 à R.413-16, et 413-17-II,

VU l'arrêté interministériel du 24 novembre 1967, modifié, relatif à la signalisation des routes et autoroutes,

VU l'instruction interministérielle sur la signalisation routière (Livre 1 – 4^{ème} Partie – Signalisation de prescription) approuvée par l'arrêté interministériel du 7 juin 1977, modifié,

VU la Loi d'Orientation des Mobilités n°2019-1428 du 24 décembre 2019, et notamment son article 36,

VU le Code de la Voirie Routière (et notamment son article L131-3),

VU le décret n° 2018-487 du 15 juin 2018,

VU l'étude d'accidentalité réalisée sur le réseau routier départemental de la Corrèze, et en particulier son extrait relatif à la section 19D000154_0847 annexé au présent arrêté,

VU l'avis favorable unanime du Conseil Départemental de la Corrèze en date du 5 juillet 2019,

VU l'avis favorable de la Commission Départementale de Sécurité Routière qui s'est réunie le 27 janvier 2020,

CONSIDERANT qu'en application des dispositions de l'article L.3221-4-1 du CGCT susvisé, le Président du Conseil Départemental peut fixer, pour les sections de routes hors agglomération relevant de sa compétence et ne comportant pas au moins deux voies affectées à un même sens de circulation, une vitesse maximale autorisée supérieure de 10 km/h à celle prévue par le Code de la route ;

CONSIDERANT qu'il ressort de l'extrait de l'étude d'accidentalité ci-annexé, spécialement conduite sur la section de voirie routière départementale n°154, objet du présent arrêté, implantée sur le territoire des communes de Lissac-sur-Couze et Chasteaux entre les PR 6+888 et 6+968, qu'aucun accident n'a été enregistré au fichier d'accidentologie des accidents corporels sur la période de référence de cinq ans ;

CONSIDERANT que cette densité d'accidentalité nulle constatée au cours de ces cinq années, très majoritairement placées sous l'empire d'une vitesse maximale autorisée à 90km/h, témoigne de l'absence totale d'impact en matière de sécurité routière qui s'attache au relèvement de la vitesse maximale autorisée de 10 km/h sur la section en cause ;

CONSIDERANT également que l'augmentation de la vitesse maximale autorisée sur cette section ne présente pas de risque d'aggravation de l'accidentalité et aurait un effet neutre en matière de causalité des accidents eu égard notamment aux caractéristiques géométriques adaptées de l'axe concerné ;

CONSIDERANT que la généralisation du 80 km/h a au contraire pour conséquence d'augmenter les files d'accumulation de véhicules légers et de poids lourds nuisant à la sécurité et générant la prise de risque lors des dépassements ;

CONSIDERANT en tout état de cause que l'analyse de l'étude d'accidentalité dans sa globalité ne permet pas de mettre en évidence des zones d'accumulation d'accidents mortels mais qu'au contraire cette accidentologie est diffuse sur l'ensemble du réseau ;

CONSIDERANT par ailleurs que le Département a réalisé au cours des dernières années d'importantes opérations d'investissement ou actions tendant à supprimer les principales zones accidentogènes et qu'il mène au quotidien une surveillance de son réseau afin d'être réactif face à tout nouveau danger potentiel ;

CONSIDERANT le souci de la collectivité de mettre en cohérence les limitations de vitesse sur le réseau routier départemental en retrouvant un pas de 20 km/h entre les différentes zones traversées et ainsi, améliorer la lisibilité de la réglementation applicable et renforcer l'acceptation et l'observation des limitations en place ;

CONSIDERANT enfin qu'il s'infère de tout ce qui précède que la section de voirie routière départementale objet du présent arrêté ne présente pas d'incompatibilité en terme de sécurité routière avec une vitesse maximale autorisée relevée à 90 km/h en dehors des agglomérations et secteurs traversés justifiant, le cas échéant, une adaptation localisée de limitation de vitesse ;

ARRÊTE

Article 1er : La vitesse maximale autorisée est relevée à 90 km/h sur la RD 154 entre les PR 6+888 et 6+968.

Article 2 : Cette réglementation, applicable sur le réseau routier départemental, en dehors des agglomérations et des zones soumises à une réglementation locale plus contraignante, entre en vigueur à compter de la date de la publication du présent arrêté et de la mise en place de la signalisation réglementaire par les Services Techniques du Département.

Article 3 : Le présent arrêté est affiché dans les communes de Lissac-sur-Couze et Chateaux. Copie en est adressée aux Maires des communes concernées.

Article 4 : Copie du présent arrêté est adressée :

- à Monsieur le Préfet de la Corrèze ;
- au Colonel commandant le Groupement de Gendarmerie Départementale de la Corrèze, chargés avec le Président du Conseil Départemental et chacun en ce qui le concerne, d'en assurer l'exécution.

Tulle, le 13 juillet 2023

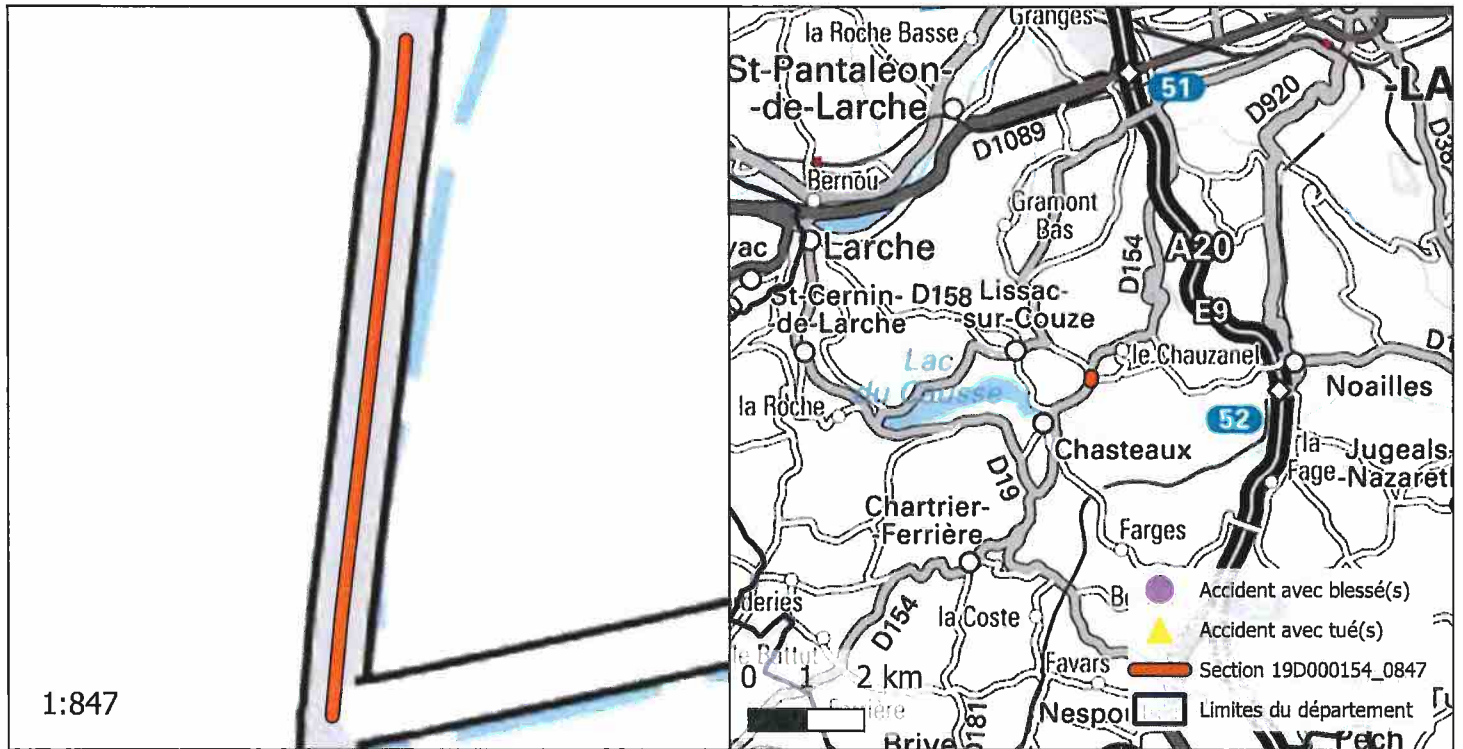

Pascal COSTE,
Président du Conseil Départemental

voies et délais de recours : Le présent arrêté peut faire l'objet d'un recours en annulation introduit devant le Tribunal administratif de Limoges, dans le délai de deux mois à compter de sa publication, au moyen de l'application Télérecours citoyens, accessible sur le site www.telerecours.fr ou par courrier à l'adresse suivante, 2 Cours Bugeaud, 87000 LIMOGES.

DÉROGATION AUX 80 KM/H ÉTUDE D'ACCIDENTALITÉ SECTION 19D000154_0847

CARACTÉRISTIQUES :

ROUTE : D154
 PR+ABSCISSE DEBUT : 6+888
 PR+ABSCISSE FIN : 6+968
 LONGUEUR : 79 m
 COMMUNE(S) : Lissac-sur-Couze, Chateaux
 CODE(S) INSEE : 19117, 19049



ACCIDENTALITÉ SUR LA PÉRIODE 2014-2018 (SOURCE BAAC) :

Index	PR	Abscisse	Date Heure	Commune	DCD	Blessés
-------	----	----------	------------	---------	-----	---------

OBSERVATIONS :

Pas d'accidentalité répétitive constatée sur la section durant la période observée.

DIRECTION DES ROUTES

A R R Ê T É 19D000154_0852

Portant réglementation permanente de la circulation sur la Route Départementale 154 hors agglomération sur le territoire des communes de Chasteaux et Lissac-sur-Couze

LE PRÉSIDENT

VU la loi n° 82.213 du 2 mars 1982, modifiée, relative aux droits et libertés des Communes, des Départements et des Régions,

VU la loi n° 83.8 du 7 janvier 1983, modifiée, relative à la répartition des compétences entre les Communes, les Départements, les Régions et l'État,

VU le Code Général des Collectivités Territoriales (CGCT) et notamment l'article L. 3221-4-1,

VU le Code de la Route et notamment les articles R.411-1 à R.411-9, R.411-25 à R.411-28, R.413-1 à R.413-16, et 413-17-II,

VU l'arrêté interministériel du 24 novembre 1967, modifié, relatif à la signalisation des routes et autoroutes,

VU l'instruction interministérielle sur la signalisation routière (Livre 1 – 4^{ème} Partie – Signalisation de prescription) approuvée par l'arrêté interministériel du 7 juin 1977, modifié,

VU la Loi d'Orientation des Mobilités n°2019-1428 du 24 décembre 2019, et notamment son article 36,

VU le Code de la Voirie Routière (et notamment son article L131-3),

VU le décret n° 2018-487 du 15 juin 2018,

VU l'étude d'accidentalité réalisée sur le réseau routier départemental de la Corrèze, et en particulier son extrait relatif à la section 19D000154_0852 annexé au présent arrêté,

VU l'avis favorable unanime du Conseil Départemental de la Corrèze en date du 5 juillet 2019,

VU l'avis favorable de la Commission Départementale de Sécurité Routière qui s'est réunie le 27 janvier 2020,

CONSIDERANT qu'en application des dispositions de l'article L.3221-4-1 du CGCT susvisé, le Président du Conseil Départemental peut fixer, pour les sections de routes hors agglomération relevant de sa compétence et ne comportant pas au moins deux voies affectées à un même sens de circulation, une vitesse maximale autorisée supérieure de 10 km/h à celle prévue par le Code de la route ;

CONSIDERANT qu'il ressort de l'extrait de l'étude d'accidentalité ci-annexé, spécialement conduite sur la section de voirie routière départementale n°154, objet du présent arrêté, implantée sur le territoire des communes de Chateaux et Lissac-sur-Couze entre les PR 6+968 et 7+536, qu'aucun accident n'a été enregistré au fichier d'accidentologie des accidents corporels sur la période de référence de cinq ans ;

CONSIDERANT que cette densité d'accidentalité nulle constatée au cours de ces cinq années, très majoritairement placées sous l'empire d'une vitesse maximale autorisée à 90km/h, témoigne de l'absence totale d'impact en matière de sécurité routière qui s'attache au relèvement de la vitesse maximale autorisée de 10 km/h sur la section en cause ;

CONSIDERANT également que l'augmentation de la vitesse maximale autorisée sur cette section ne présente pas de risque d'aggravation de l'accidentalité et aurait un effet neutre en matière de causalité des accidents eu égard notamment aux caractéristiques géométriques adaptées de l'axe concerné ;

CONSIDERANT que la généralisation du 80 km/h a au contraire pour conséquence d'augmenter les files d'accumulation de véhicules légers et de poids lourds nuisant à la sécurité et générant la prise de risque lors des dépassements ;

CONSIDERANT en tout état de cause que l'analyse de l'étude d'accidentalité dans sa globalité ne permet pas de mettre en évidence des zones d'accumulation d'accidents mortels mais qu'au contraire cette accidentologie est diffuse sur l'ensemble du réseau ;

CONSIDERANT par ailleurs que le Département a réalisé au cours des dernières années d'importantes opérations d'investissement ou actions tendant à supprimer les principales zones accidentogènes et qu'il mène au quotidien une surveillance de son réseau afin d'être réactif face à tout nouveau danger potentiel ;

CONSIDERANT le souci de la collectivité de mettre en cohérence les limitations de vitesse sur le réseau routier départemental en retrouvant un pas de 20 km/h entre les différentes zones traversées et ainsi, améliorer la lisibilité de la réglementation applicable et renforcer l'acceptation et l'observation des limitations en place ;

CONSIDERANT enfin qu'il s'infère de tout ce qui précède que la section de voirie routière départementale objet du présent arrêté ne présente pas d'incompatibilité en terme de sécurité routière avec une vitesse maximale autorisée relevée à 90 km/h en dehors des agglomérations et secteurs traversés justifiant, le cas échéant, une adaptation localisée de limitation de vitesse ;

ARRÊTE

Article 1er : La vitesse maximale autorisée est relevée à 90 km/h sur la RD 154 entre les PR 6+968 et 7+536.

Article 2 : Cette réglementation, applicable sur le réseau routier départemental, en dehors des agglomérations et des zones soumises à une réglementation locale plus contraignante, entre en vigueur à compter de la date de la publication du présent arrêté et de la mise en place de la signalisation réglementaire par les Services Techniques du Département.

Article 3 : Le présent arrêté est affiché dans les communes de Chasteaux et Lissac-sur-Couze. Copie en est adressée aux Maires des communes concernées.

Article 4 : Copie du présent arrêté est adressée :

- à Monsieur le Préfet de la Corrèze ;
 - au Colonel commandant le Groupement de Gendarmerie Départementale de la Corrèze,
- chargés avec le Président du Conseil Départemental et chacun en ce qui le concerne, d'en assurer l'exécution.

Tulle, le 13 juillet 2023

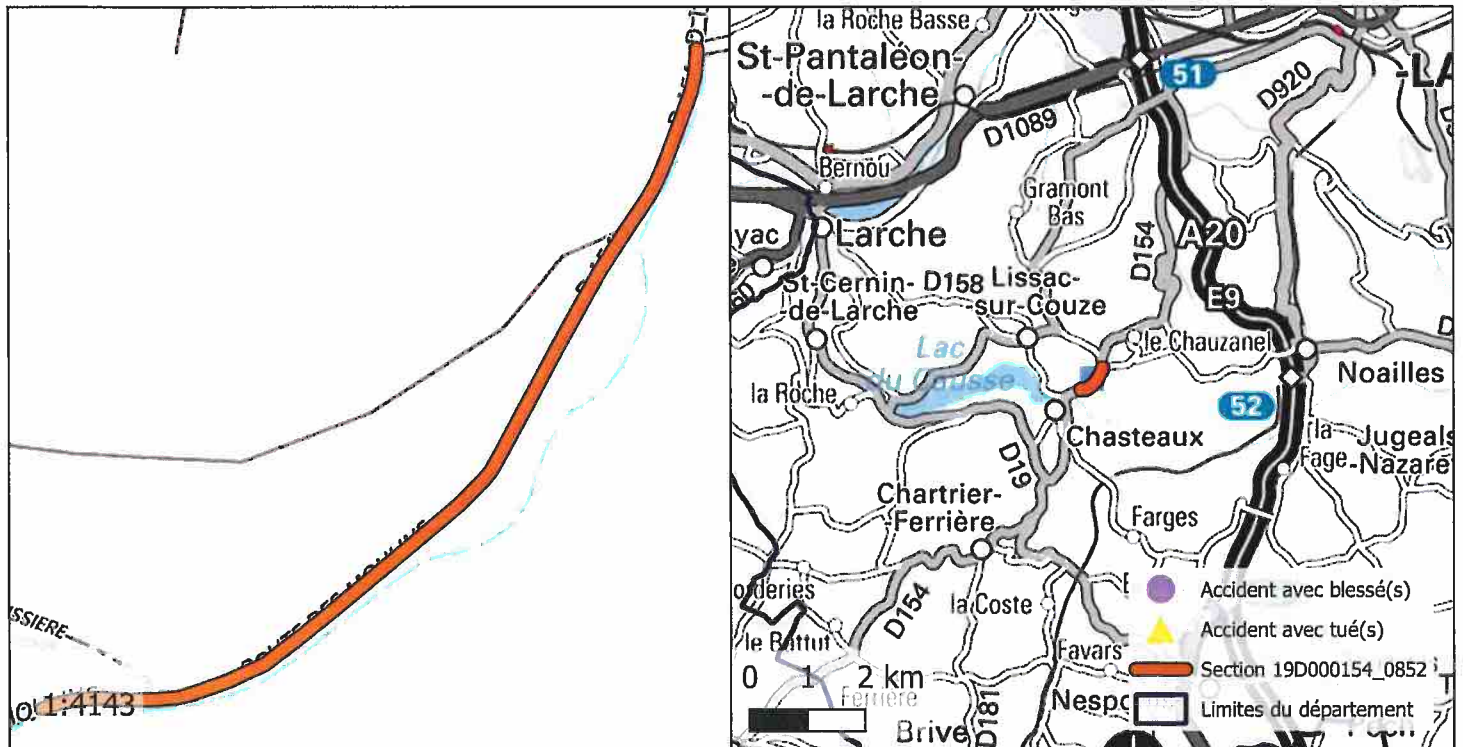

Pascal COSTE,
Président du Conseil Départemental

voies et délais de recours : Le présent arrêté peut faire l'objet d'un recours en annulation introduit devant le Tribunal administratif de Limoges, dans le délai de deux mois à compter de sa publication, au moyen de l'application Télérecours citoyens, accessible sur le site www.telerecours.fr ou par courrier à l'adresse suivante, 2 Cours Bugeaud, 87000 LIMOGES.

DÉROGATION AUX 80 KM/H ÉTUDE D'ACCIDENTALITÉ SECTION 19D000154_0852

CARACTÉRISTIQUES :

ROUTE : D154
 PR+ABSCISSE DEBUT : 6+968
 PR+ABSCISSE FIN : 7+536
 LONGUEUR : 573 m
 COMMUNE(S) : Chateaux, Lissac-sur-Couze
 CODE(S) INSEE : 19049, 19117



ACCIDENTALITÉ SUR LA PÉRIODE 2014-2018 (SOURCE BAAC) :

Index	PR	Abscisse	Date Heure	Commune	DCD	Blessés
-------	----	----------	------------	---------	-----	---------

OBSERVATIONS :

Pas d'accidentalité répétitive constatée sur la section durant la période observée.

DIRECTION DES ROUTES

A R R Ê T É 19D000154_0924

Portant réglementation permanente de la circulation
sur la Route Départementale 154 hors agglomération
sur le territoire de la commune de Chasteaux

LE PRÉSIDENT

VU la loi n° 82.213 du 2 mars 1982, modifiée, relative aux droits et libertés des Communes, des Départements et des Régions,

VU la loi n° 83.8 du 7 janvier 1983, modifiée, relative à la répartition des compétences entre les Communes, les Départements, les Régions et l'État,

VU le Code Général des Collectivités Territoriales (CGCT) et notamment l'article L. 3221-4-1,

VU le Code de la Route et notamment les articles R.411-1 à R.411-9, R.411-25 à R.411-28, R.413-1 à R.413-16, et 413-17-II,

VU l'arrêté interministériel du 24 novembre 1967, modifié, relatif à la signalisation des routes et autoroutes,

VU l'instruction interministérielle sur la signalisation routière (Livre 1 – 4^{ème} Partie – Signalisation de prescription) approuvée par l'arrêté interministériel du 7 juin 1977, modifié,

VU la Loi d'Orientation des Mobilités n°2019-1428 du 24 décembre 2019, et notamment son article 36,

VU le Code de la Voirie Routière (et notamment son article L131-3),

VU le décret n° 2018-487 du 15 juin 2018,

VU l'étude d'accidentalité réalisée sur le réseau routier départemental de la Corrèze, et en particulier son extrait relatif à la section 19D000154_0924 annexé au présent arrêté,

VU l'avis favorable unanime du Conseil Départemental de la Corrèze en date du 5 juillet 2019,

VU l'avis favorable de la Commission Départementale de Sécurité Routière qui s'est réunie le 27 janvier 2020,

CONSIDERANT qu'en application des dispositions de l'article L.3221-4-1 du CGCT susvisé, le Président du Conseil Départemental peut fixer, pour les sections de routes hors agglomération relevant de sa compétence et ne comportant pas au moins deux voies affectées à un même sens de circulation, une vitesse maximale autorisée supérieure de 10 km/h à celle prévue par le Code de la route ;

CONSIDERANT qu'il ressort de l'extrait de l'étude d'accidentalité ci-annexé, spécialement conduite sur la section de voirie routière départementale n°154, objet du présent arrêté, implantée sur le territoire de la commune de Chasteaux entre les PR 8+125 et 8+523, qu'aucun accident n'a été enregistré au fichier d'accidentologie des accidents corporels sur la période de référence de cinq ans ;

CONSIDERANT que cette densité d'accidentalité nulle constatée au cours de ces cinq années, très majoritairement placées sous l'empire d'une vitesse maximale autorisée à 90km/h, témoigne de l'absence totale d'impact en matière de sécurité routière qui s'attache au relèvement de la vitesse maximale autorisée de 10 km/h sur la section en cause ;

CONSIDERANT également que l'augmentation de la vitesse maximale autorisée sur cette section ne présente pas de risque d'aggravation de l'accidentalité et aurait un effet neutre en matière de causalité des accidents eu égard notamment aux caractéristiques géométriques adaptées de l'axe concerné ;

CONSIDERANT que la généralisation du 80 km/h a au contraire pour conséquence d'augmenter les files d'accumulation de véhicules légers et de poids lourds nuisant à la sécurité et générant la prise de risque lors des dépassements ;

CONSIDERANT en tout état de cause que l'analyse de l'étude d'accidentalité dans sa globalité ne permet pas de mettre en évidence des zones d'accumulation d'accidents mortels mais qu'au contraire cette accidentologie est diffuse sur l'ensemble du réseau ;

CONSIDERANT par ailleurs que le Département a réalisé au cours des dernières années d'importantes opérations d'investissement ou actions tendant à supprimer les principales zones accidentogènes et qu'il mène au quotidien une surveillance de son réseau afin d'être réactif face à tout nouveau danger potentiel ;

CONSIDERANT le souci de la collectivité de mettre en cohérence les limitations de vitesse sur le réseau routier départemental en retrouvant un pas de 20 km/h entre les différentes zones traversées et ainsi, améliorer la lisibilité de la réglementation applicable et renforcer l'acceptation et l'observation des limitations en place ;

CONSIDERANT enfin qu'il s'infère de tout ce qui précède que la section de voirie routière départementale objet du présent arrêté ne présente pas d'incompatibilité en terme de sécurité routière avec une vitesse maximale autorisée relevée à 90 km/h en dehors des agglomérations et secteurs traversés justifiant, le cas échéant, une adaptation localisée de limitation de vitesse ;

ARRÊTE

Article 1er : La vitesse maximale autorisée est relevée à 90 km/h sur la RD 154 entre les PR 8+125 et 8+523.

Article 2 : Cette réglementation, applicable sur le réseau routier départemental, en dehors des agglomérations et des zones soumises à une réglementation locale plus contraignante, entre en vigueur à compter de la date de la publication du présent arrêté et de la mise en place de la signalisation réglementaire par les Services Techniques du Département.

Article 3 : Le présent arrêté est affiché dans la commune de Chateaux.
Copie en est adressée aux Maires des communes concernées.

Article 4 : Copie du présent arrêté est adressée :

- à Monsieur le Préfet de la Corrèze ;
 - au Colonel commandant le Groupement de Gendarmerie Départementale de la Corrèze,
- chargés avec le Président du Conseil Départemental et chacun en ce qui le concerne, d'en assurer l'exécution.

Tulle, le 13 juillet 2023

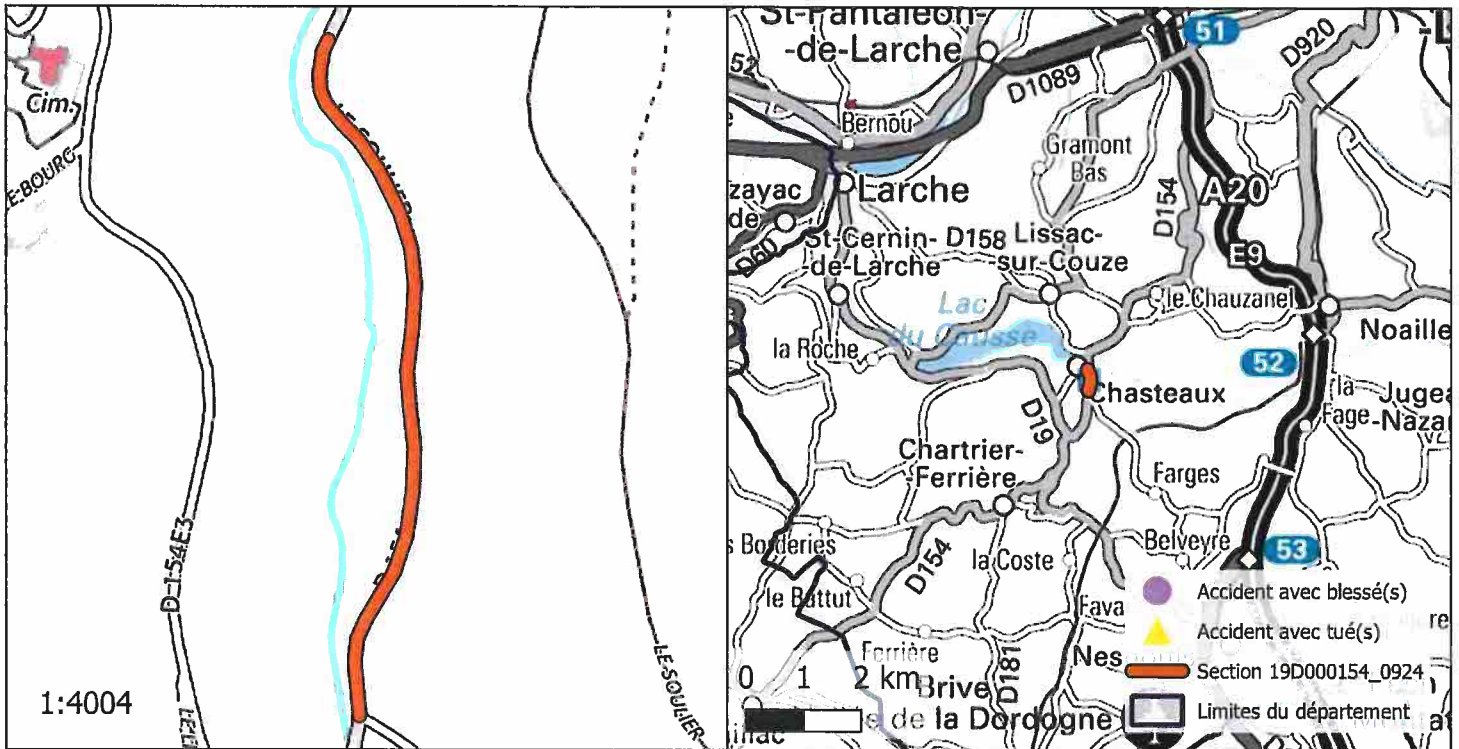

Pascal COSTE,
Président du Conseil Départemental

voies et délais de recours : Le présent arrêté peut faire l'objet d'un recours en annulation introduit devant le Tribunal administratif de Limoges, dans le délai de deux mois à compter de sa publication, au moyen de l'application Télérecours citoyens, accessible sur le site www.telerecours.fr ou par courrier à l'adresse suivante, 2 Cours Bugeaud, 87000 LIMOGES.

DÉROGATION AUX 80 KM/H ÉTUDE D'ACCIDENTALITÉ SECTION 19D000154_0924

CARACTÉRISTIQUES :

ROUTE : D154
 PR+ABSCISSE DEBUT : 8+125
 PR+ABSCISSE FIN : 8+523
 LONGUEUR : 396 m
 COMMUNE(S) : Chateaux
 CODE(S) INSEE : 19049



ACCIDENTALITÉ SUR LA PÉRIODE 2014-2018 (SOURCE BAAC) :

Index	PR	Abscisse	Date Heure	Commune	DCD	Blessés
-------	----	----------	------------	---------	-----	---------

OBSERVATIONS :

Pas d'accidentalité répétitive constatée sur la section durant la période observée.

DIRECTION DES ROUTES

A R R Ê T É 19D000154_0984

Portant réglementation permanente de la circulation
sur la Route Départementale 154 hors agglomération
sur le territoire de la commune de Chasteaux

LE PRÉSIDENT

VU la loi n° 82.213 du 2 mars 1982, modifiée, relative aux droits et libertés des Communes, des Départements et des Régions,

VU la loi n° 83.8 du 7 janvier 1983, modifiée, relative à la répartition des compétences entre les Communes, les Départements, les Régions et l'État,

VU le Code Général des Collectivités Territoriales (CGCT) et notamment l'article L. 3221-4-1,

VU le Code de la Route et notamment les articles R.411-1 à R.411-9, R.411-25 à R.411-28, R.413-1 à R.413-16, et 413-17-II,

VU l'arrêté interministériel du 24 novembre 1967, modifié, relatif à la signalisation des routes et autoroutes,

VU l'instruction interministérielle sur la signalisation routière (Livre 1 – 4^{ème} Partie – Signalisation de prescription) approuvée par l'arrêté interministériel du 7 juin 1977, modifié,

VU la Loi d'Orientation des Mobilités n°2019-1428 du 24 décembre 2019, et notamment son article 36,

VU le Code de la Voirie Routière (et notamment son article L131-3),

VU le décret n° 2018-487 du 15 juin 2018,

VU l'étude d'accidentalité réalisée sur le réseau routier départemental de la Corrèze, et en particulier son extrait relatif à la section 19D000154_0984 annexé au présent arrêté,

VU l'avis favorable unanime du Conseil Départemental de la Corrèze en date du 5 juillet 2019,

VU l'avis favorable de la Commission Départementale de Sécurité Routière qui s'est réunie le 27 janvier 2020,

CONSIDERANT qu'en application des dispositions de l'article L.3221-4-1 du CGCT susvisé, le Président du Conseil Départemental peut fixer, pour les sections de routes hors agglomération relevant de sa compétence et ne comportant pas au moins deux voies affectées à un même sens de circulation, une vitesse maximale autorisée supérieure de 10 km/h à celle prévue par le Code de la route ;

CONSIDERANT qu'il ressort de l'extrait de l'étude d'accidentalité ci-annexé, spécialement conduite sur la section de voirie routière départementale n°154, objet du présent arrêté, implantée sur le territoire de la commune de Chasteaux entre les PR 9+111 et 9+555, qu'aucun accident n'a été enregistré au fichier d'accidentologie des accidents corporels sur la période de référence de cinq ans ;

CONSIDERANT que cette densité d'accidentalité nulle constatée au cours de ces cinq années, très majoritairement placées sous l'empire d'une vitesse maximale autorisée à 90km/h, témoigne de l'absence totale d'impact en matière de sécurité routière qui s'attache au relèvement de la vitesse maximale autorisée de 10 km/h sur la section en cause ;

CONSIDERANT également que l'augmentation de la vitesse maximale autorisée sur cette section ne présente pas de risque d'aggravation de l'accidentalité et aurait un effet neutre en matière de causalité des accidents eu égard notamment aux caractéristiques géométriques adaptées de l'axe concerné ;

CONSIDERANT que la généralisation du 80 km/h a au contraire pour conséquence d'augmenter les files d'accumulation de véhicules légers et de poids lourds nuisant à la sécurité et générant la prise de risque lors des dépassements ;

CONSIDERANT en tout état de cause que l'analyse de l'étude d'accidentalité dans sa globalité ne permet pas de mettre en évidence des zones d'accumulation d'accidents mortels mais qu'au contraire cette accidentologie est diffuse sur l'ensemble du réseau ;

CONSIDERANT par ailleurs que le Département a réalisé au cours des dernières années d'importantes opérations d'investissement ou actions tendant à supprimer les principales zones accidentogènes et qu'il mène au quotidien une surveillance de son réseau afin d'être réactif face à tout nouveau danger potentiel ;

CONSIDERANT le souci de la collectivité de mettre en cohérence les limitations de vitesse sur le réseau routier départemental en retrouvant un pas de 20 km/h entre les différentes zones traversées et ainsi, améliorer la lisibilité de la réglementation applicable et renforcer l'acceptation et l'observation des limitations en place ;

CONSIDERANT enfin qu'il s'infère de tout ce qui précède que la section de voirie routière départementale objet du présent arrêté ne présente pas d'incompatibilité en terme de sécurité routière avec une vitesse maximale autorisée relevée à 90 km/h en dehors des agglomérations et secteurs traversés justifiant, le cas échéant, une adaptation localisée de limitation de vitesse ;

ARRÊTE

Article 1er : La vitesse maximale autorisée est relevée à 90 km/h sur la RD 154 entre les PR 9+111 et 9+555.

Article 2 : Cette réglementation, applicable sur le réseau routier départemental, en dehors des agglomérations et des zones soumises à une réglementation locale plus contraignante, entre en vigueur à compter de la date de la publication du présent arrêté et de la mise en place de la signalisation réglementaire par les Services Techniques du Département.

Article 3 : Le présent arrêté est affiché dans la commune de Chasteaux.
Copie en est adressée aux Maires des communes concernées.

Article 4 : Copie du présent arrêté est adressée :

- à Monsieur le Préfet de la Corrèze ;
- au Colonel commandant le Groupement de Gendarmerie Départementale de la Corrèze, chargés avec le Président du Conseil Départemental et chacun en ce qui le concerne, d'en assurer l'exécution.

Tulle, le 13 juillet 2023

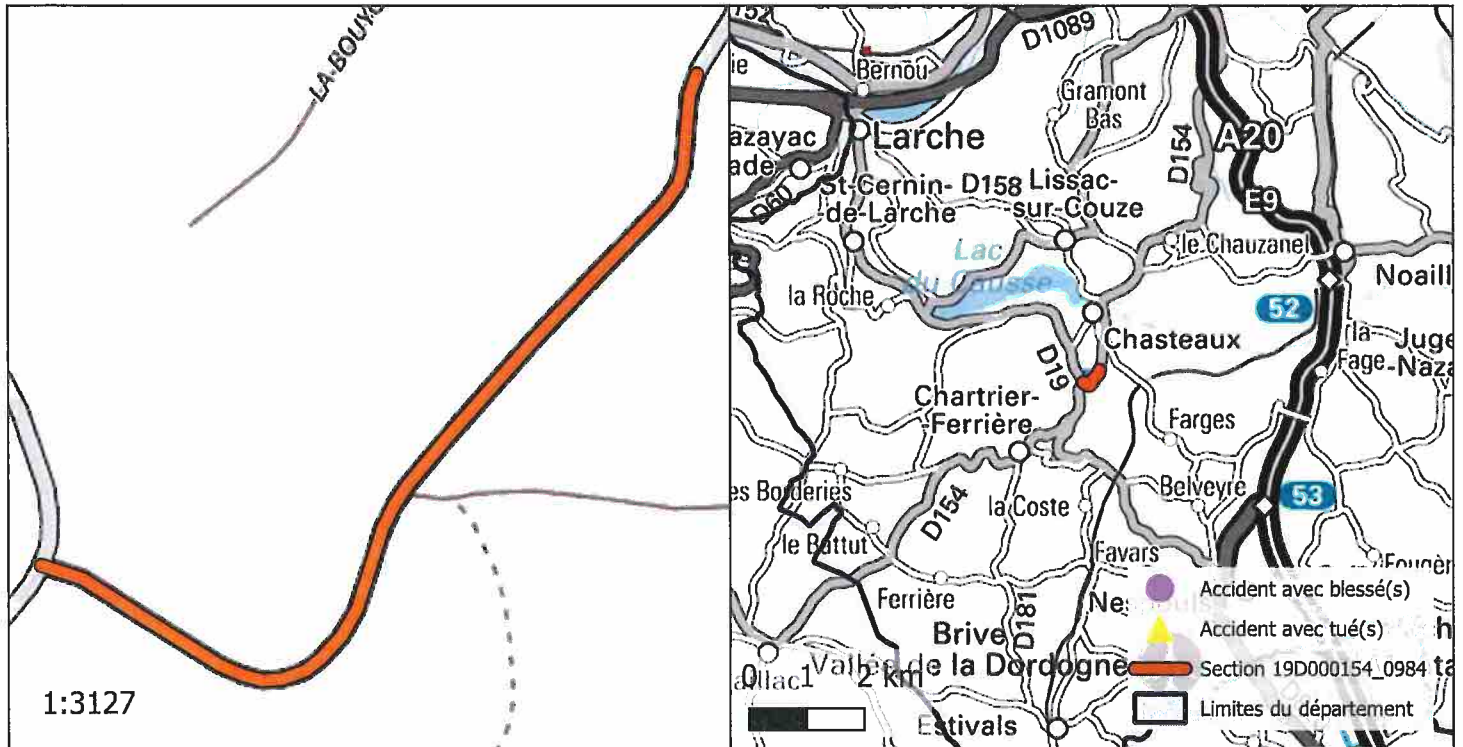

Pascal COSTE,
Président du Conseil Départemental

voies et délais de recours : Le présent arrêté peut faire l'objet d'un recours en annulation introduit devant le Tribunal administratif de Limoges, dans le délai de deux mois à compter de sa publication, au moyen de l'application Télérecours citoyens, accessible sur le site www.telerecours.fr ou par courrier à l'adresse suivante, 2 Cours Bugeaud, 87000 LIMOGES.

DÉROGATION AUX 80 KM/H ÉTUDE D'ACCIDENTALITÉ SECTION 19D000154_0984

CARACTÉRISTIQUES :

ROUTE : D154
 PR+ABSCISSE DEBUT : 9+111
 PR+ABSCISSE FIN : 9+555
 LONGUEUR : 444 m
 COMMUNE(S) : Chasteaux
 CODE(S) INSEE : 19049



ACCIDENTALITÉ SUR LA PÉRIODE 2014-2018 (SOURCE BAAC) :

Index	PR	Abscisse	Date Heure	Commune	DCD	Blessés
-------	----	----------	------------	---------	-----	---------

OBSERVATIONS :

Pas d'accidentalité répétitive constatée sur la section durant la période observée.

DIRECTION DES ROUTES

A R R Ê T É 19D000154_0994

Portant réglementation permanente de la circulation sur la Route Départementale 154 hors agglomération sur le territoire des communes de Charrier-Ferrière et Chasteaux

LE PRÉSIDENT

VU la loi n° 82.213 du 2 mars 1982, modifiée, relative aux droits et libertés des Communes, des Départements et des Régions,

VU la loi n° 83.8 du 7 janvier 1983, modifiée, relative à la répartition des compétences entre les Communes, les Départements, les Régions et l'État,

VU le Code Général des Collectivités Territoriales (CGCT) et notamment l'article L. 3221-4-1,

VU le Code de la Route et notamment les articles R.411-1 à R.411-9, R.411-25 à R.411-28, R.413-1 à R.413-16, et 413-17-II,

VU l'arrêté interministériel du 24 novembre 1967, modifié, relatif à la signalisation des routes et autoroutes,

VU l'instruction interministérielle sur la signalisation routière (Livre 1 – 4^{ème} Partie – Signalisation de prescription) approuvée par l'arrêté interministériel du 7 juin 1977, modifié,

VU la Loi d'Orientation des Mobilités n°2019-1428 du 24 décembre 2019, et notamment son article 36,

VU le Code de la Voirie Routière (et notamment son article L131-3),

VU le décret n° 2018-487 du 15 juin 2018,

VU l'étude d'accidentalité réalisée sur le réseau routier départemental de la Corrèze, et en particulier son extrait relatif à la section 19D000154_0994 annexé au présent arrêté,

VU l'avis favorable unanime du Conseil Départemental de la Corrèze en date du 5 juillet 2019,

VU l'avis favorable de la Commission Départementale de Sécurité Routière qui s'est réunie le 27 janvier 2020,

CONSIDERANT qu'en application des dispositions de l'article L.3221-4-1 du CGCT susvisé, le Président du Conseil Départemental peut fixer, pour les sections de routes hors agglomération relevant de sa compétence et ne comportant pas au moins deux voies affectées à un même sens de circulation, une vitesse maximale autorisée supérieure de 10 km/h à celle prévue par le Code de la route ;

CONSIDERANT qu'il ressort de l'extrait de l'étude d'accidentalité ci-annexé, spécialement conduite sur la section de voirie routière départementale n°154, objet du présent arrêté, implantée sur le territoire des communes de Charrier-Ferrière et Chasteaux entre les PR 9+555 et 10+841, qu'aucun accident n'a été enregistré au fichier d'accidentologie des accidents corporels sur la période de référence de cinq ans ;

CONSIDERANT que cette densité d'accidentalité nulle constatée au cours de ces cinq années, très majoritairement placées sous l'empire d'une vitesse maximale autorisée à 90km/h, témoigne de l'absence totale d'impact en matière de sécurité routière qui s'attache au relèvement de la vitesse maximale autorisée de 10 km/h sur la section en cause ;

CONSIDERANT également que l'augmentation de la vitesse maximale autorisée sur cette section ne présente pas de risque d'aggravation de l'accidentalité et aurait un effet neutre en matière de causalité des accidents eu égard notamment aux caractéristiques géométriques adaptées de l'axe concerné ;

CONSIDERANT que la généralisation du 80 km/h a au contraire pour conséquence d'augmenter les files d'accumulation de véhicules légers et de poids lourds nuisant à la sécurité et générant la prise de risque lors des dépassements ;

CONSIDERANT en tout état de cause que l'analyse de l'étude d'accidentalité dans sa globalité ne permet pas de mettre en évidence des zones d'accumulation d'accidents mortels mais qu'au contraire cette accidentologie est diffuse sur l'ensemble du réseau ;

CONSIDERANT par ailleurs que le Département a réalisé au cours des dernières années d'importantes opérations d'investissement ou actions tendant à supprimer les principales zones accidentogènes et qu'il mène au quotidien une surveillance de son réseau afin d'être réactif face à tout nouveau danger potentiel ;

CONSIDERANT le souci de la collectivité de mettre en cohérence les limitations de vitesse sur le réseau routier départemental en retrouvant un pas de 20 km/h entre les différentes zones traversées et ainsi, améliorer la lisibilité de la réglementation applicable et renforcer l'acceptation et l'observation des limitations en place ;

CONSIDERANT enfin qu'il s'infère de tout ce qui précède que la section de voirie routière départementale objet du présent arrêté ne présente pas d'incompatibilité en terme de sécurité routière avec une vitesse maximale autorisée relevée à 90 km/h en dehors des agglomérations et secteurs traversés justifiant, le cas échéant, une adaptation localisée de limitation de vitesse ;

ARRÊTE

Article 1er : La vitesse maximale autorisée est relevée à 90 km/h sur la RD 154 entre les PR 9+555 et 10+841.

Article 2 : Cette réglementation, applicable sur le réseau routier départemental, en dehors des agglomérations et des zones soumises à une réglementation locale plus contraignante, entre en vigueur à compter de la date de la publication du présent arrêté et de la mise en place de la signalisation réglementaire par les Services Techniques du Département.

Article 3 : Le présent arrêté est affiché dans les communes de Charrier-Ferrière et Chasteaux. Copie en est adressée aux Maires des communes concernées.

Article 4 : Copie du présent arrêté est adressée :

- à Monsieur le Préfet de la Corrèze ;
- au Colonel commandant le Groupement de Gendarmerie Départementale de la Corrèze, chargés avec le Président du Conseil Départemental et chacun en ce qui le concerne, d'en assurer l'exécution.

Tulle, le 13 juillet 2023

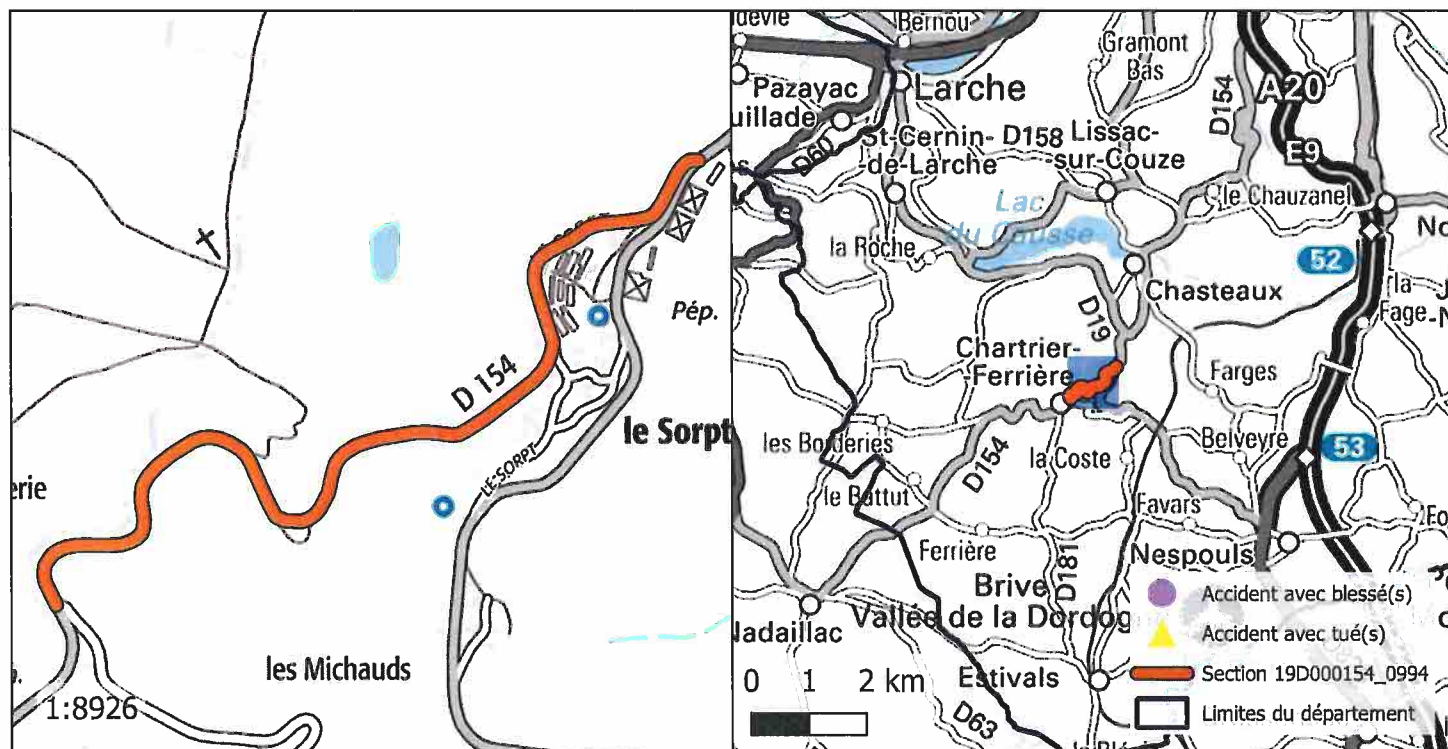

Pascal COSTE,
Président du Conseil Départemental

voies et délais de recours : Le présent arrêté peut faire l'objet d'un recours en annulation introduit devant le Tribunal administratif de Limoges, dans le délai de deux mois à compter de sa publication, au moyen de l'application Télérecours citoyens, accessible sur le site www.telerecours.fr ou par courrier à l'adresse suivante, 2 Cours Bugeaud, 87000 LIMOGES.

DÉROGATION AUX 80 KM/H ÉTUDE D'ACCIDENTALITÉ SECTION 19D000154_0994

CARACTÉRISTIQUES :

ROUTE : D154
 PR+ABSCISSE DEBUT : 9+555
 PR+ABSCISSE FIN : 10+841
 LONGUEUR : 1291 m
 COMMUNE(S) : Charrier-Ferrière, Chasteaux
 CODE(S) INSEE : 19047, 19049



ACCIDENTALITÉ SUR LA PÉRIODE 2014-2018 (SOURCE BAAC) :

Index	PR	Abscisse	Date Heure	Commune	DCD	Blessés
-------	----	----------	------------	---------	-----	---------

OBSERVATIONS :

Pas d'accidentalité répétitive constatée sur la section durant la période observée.

DIRECTION DES ROUTES

A R R Ê T É 19D000154_1043

Portant réglementation permanente de la circulation
sur la Route Départementale 154 hors agglomération
sur le territoire de la commune de Charrier-Ferrière

LE PRÉSIDENT

VU la loi n° 82.213 du 2 mars 1982, modifiée, relative aux droits et libertés des Communes, des Départements et des Régions,

VU la loi n° 83.8 du 7 janvier 1983, modifiée, relative à la répartition des compétences entre les Communes, les Départements, les Régions et l'État,

VU le Code Général des Collectivités Territoriales (CGCT) et notamment l'article L. 3221-4-1,

VU le Code de la Route et notamment les articles R.411-1 à R.411-9, R.411-25 à R.411-28, R.413-1 à R.413-16, et 413-17-II,

VU l'arrêté interministériel du 24 novembre 1967, modifié, relatif à la signalisation des routes et autoroutes,

VU l'instruction interministérielle sur la signalisation routière (Livre 1 – 4^{ème} Partie – Signalisation de prescription) approuvée par l'arrêté interministériel du 7 juin 1977, modifié,

VU la Loi d'Orientation des Mobilités n°2019-1428 du 24 décembre 2019, et notamment son article 36,

VU le Code de la Voirie Routière (et notamment son article L131-3),

VU le décret n° 2018-487 du 15 juin 2018,

VU l'étude d'accidentalité réalisée sur le réseau routier départemental de la Corrèze, et en particulier son extrait relatif à la section 19D000154_1043 annexé au présent arrêté,

VU l'avis favorable unanime du Conseil Départemental de la Corrèze en date du 5 juillet 2019,

VU l'avis favorable de la Commission Départementale de Sécurité Routière qui s'est réunie le 27 janvier 2020,

CONSIDERANT qu'en application des dispositions de l'article L.3221-4-1 du CGCT susvisé, le Président du Conseil Départemental peut fixer, pour les sections de routes hors agglomération relevant de sa compétence et ne comportant pas au moins deux voies affectées à un même sens de circulation, une vitesse maximale autorisée supérieure de 10 km/h à celle prévue par le Code de la route ;

CONSIDERANT qu'il ressort de l'extrait de l'étude d'accidentalité ci-annexé, spécialement conduite sur la section de voirie routière départementale n°154, objet du présent arrêté, implantée sur le territoire de la commune de Charrier-Ferrière entre les PR 10+841 et 11+56, qu'aucun accident n'a été enregistré au fichier d'accidentologie des accidents corporels sur la période de référence de cinq ans ;

CONSIDERANT que cette densité d'accidentalité nulle constatée au cours de ces cinq années, très majoritairement placées sous l'empire d'une vitesse maximale autorisée à 90km/h, témoigne de l'absence totale d'impact en matière de sécurité routière qui s'attache au relèvement de la vitesse maximale autorisée de 10 km/h sur la section en cause ;

CONSIDERANT également que l'augmentation de la vitesse maximale autorisée sur cette section ne présente pas de risque d'aggravation de l'accidentalité et aurait un effet neutre en matière de causalité des accidents eu égard notamment aux caractéristiques géométriques adaptées de l'axe concerné ;

CONSIDERANT que la généralisation du 80 km/h a au contraire pour conséquence d'augmenter les files d'accumulation de véhicules légers et de poids lourds nuisant à la sécurité et générant la prise de risque lors des dépassements ;

CONSIDERANT en tout état de cause que l'analyse de l'étude d'accidentalité dans sa globalité ne permet pas de mettre en évidence des zones d'accumulation d'accidents mortels mais qu'au contraire cette accidentologie est diffuse sur l'ensemble du réseau ;

CONSIDERANT par ailleurs que le Département a réalisé au cours des dernières années d'importantes opérations d'investissement ou actions tendant à supprimer les principales zones accidentogènes et qu'il mène au quotidien une surveillance de son réseau afin d'être réactif face à tout nouveau danger potentiel ;

CONSIDERANT le souci de la collectivité de mettre en cohérence les limitations de vitesse sur le réseau routier départemental en retrouvant un pas de 20 km/h entre les différentes zones traversées et ainsi, améliorer la lisibilité de la réglementation applicable et renforcer l'acceptation et l'observation des limitations en place ;

CONSIDERANT enfin qu'il s'infère de tout ce qui précède que la section de voirie routière départementale objet du présent arrêté ne présente pas d'incompatibilité en terme de sécurité routière avec une vitesse maximale autorisée relevée à 90 km/h en dehors des agglomérations et secteurs traversés justifiant, le cas échéant, une adaptation localisée de limitation de vitesse ;

ARRÊTE

Article 1er : La vitesse maximale autorisée est relevée à 90 km/h sur la RD 154 entre les PR 10+841 et 11+56.


Article 2 : Cette réglementation, applicable sur le réseau routier départemental, en dehors des agglomérations et des zones soumises à une réglementation locale plus contraignante, entre en vigueur à compter de la date de la publication du présent arrêté et de la mise en place de la signalisation réglementaire par les Services Techniques du Département.

Article 3 : Le présent arrêté est affiché dans la commune de Chartrier-Ferrière.
Copie en est adressée aux Maires des communes concernées.

Article 4 : Copie du présent arrêté est adressée :

- à Monsieur le Préfet de la Corrèze ;
- au Colonel commandant le Groupement de Gendarmerie Départementale de la Corrèze, chargés avec le Président du Conseil Départemental et chacun en ce qui le concerne, d'en assurer l'exécution.

Tulle, le 13 juillet 2023

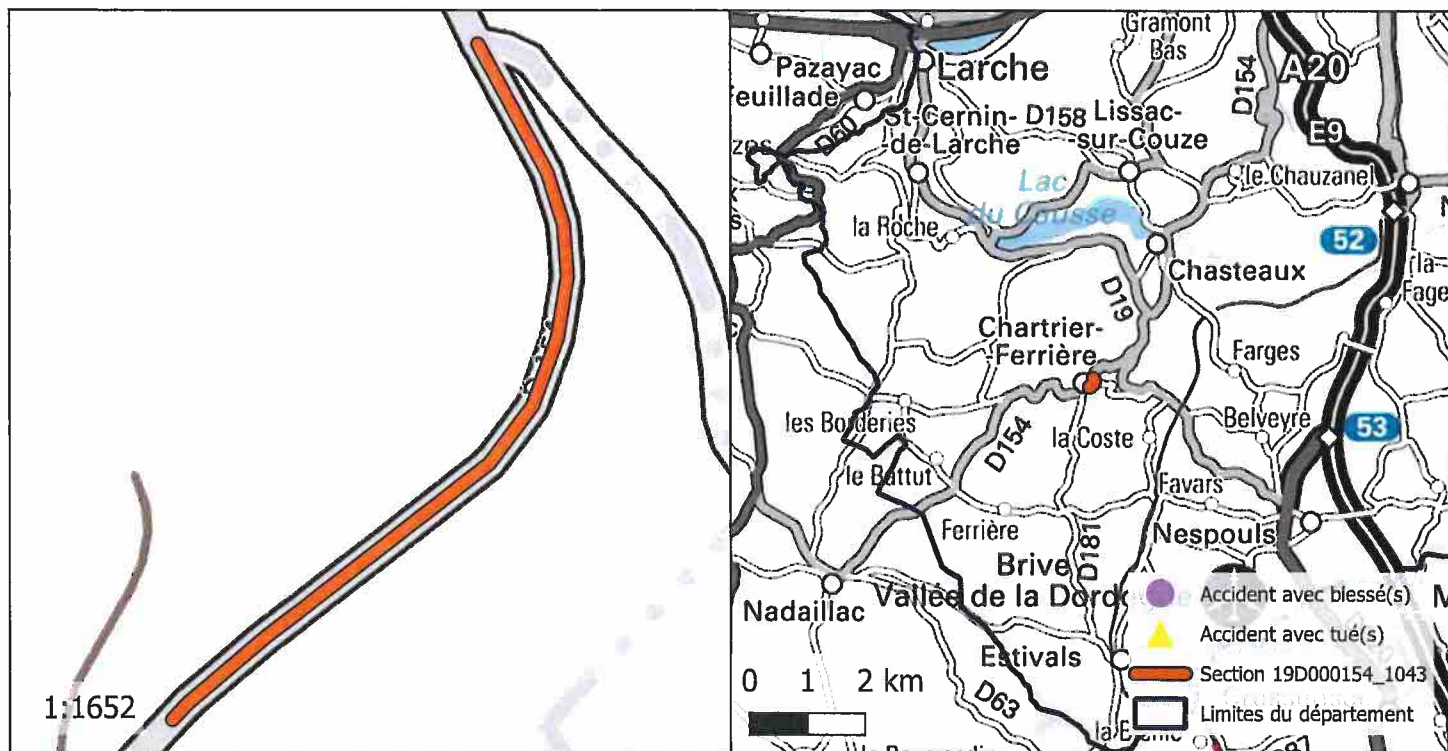

Pascal COSTE,
Président du Conseil Départemental

voies et délais de recours : Le présent arrêté peut faire l'objet d'un recours en annulation introduit devant le Tribunal administratif de Limoges, dans le délai de deux mois à compter de sa publication, au moyen de l'application Télérecours citoyens, accessible sur le site www.telerecours.fr ou par courrier à l'adresse suivante, 2 Cours Bugeaud, 87000 LIMOGES.

DÉROGATION AUX 80 KM/H ÉTUDE D'ACCIDENTALITÉ SECTION 19D000154_1043

CARACTÉRISTIQUES :

ROUTE : D154
 PR+ABSCISSE DEBUT : 10+841
 PR+ABSCISSE FIN : 11+56
 LONGUEUR : 198 m
 COMMUNE(S) : Charrier-Ferrière
 CODE(S) INSEE : 19047



ACCIDENTALITÉ SUR LA PÉRIODE 2014-2018 (SOURCE BAAC) :

Index	PR	Abscisse	Date Heure	Commune	DCD	Blessés
-------	----	----------	------------	---------	-----	---------

OBSERVATIONS :

Pas d'accidentalité répétitive constatée sur la section durant la période observée.

DIRECTION DES ROUTES

A R R Ê T É 19D000154_1063

Portant réglementation permanente de la circulation
sur la Route Départementale 154 hors agglomération
sur le territoire de la commune de Charrier-Ferrière

LE PRÉSIDENT

VU la loi n° 82.213 du 2 mars 1982, modifiée, relative aux droits et libertés des Communes, des Départements et des Régions,

VU la loi n° 83.8 du 7 janvier 1983, modifiée, relative à la répartition des compétences entre les Communes, les Départements, les Régions et l'État,

VU le Code Général des Collectivités Territoriales (CGCT) et notamment l'article L. 3221-4-1,

VU le Code de la Route et notamment les articles R.411-1 à R.411-9, R.411-25 à R.411-28, R.413-1 à R.413-16, et 413-17-II,

VU l'arrêté interministériel du 24 novembre 1967, modifié, relatif à la signalisation des routes et autoroutes,

VU l'instruction interministérielle sur la signalisation routière (Livre 1 – 4^{ème} Partie – Signalisation de prescription) approuvée par l'arrêté interministériel du 7 juin 1977, modifié,

VU la Loi d'Orientation des Mobilités n°2019-1428 du 24 décembre 2019, et notamment son article 36,

VU le Code de la Voirie Routière (et notamment son article L131-3),

VU le décret n° 2018-487 du 15 juin 2018,

VU l'étude d'accidentalité réalisée sur le réseau routier départemental de la Corrèze, et en particulier son extrait relatif à la section 19D000154_1063 annexé au présent arrêté,

VU l'avis favorable unanime du Conseil Départemental de la Corrèze en date du 5 juillet 2019,

VU l'avis favorable de la Commission Départementale de Sécurité Routière qui s'est réunie le 27 janvier 2020,

CONSIDERANT qu'en application des dispositions de l'article L.3221-4-1 du CGCT susvisé, le Président du Conseil Départemental peut fixer, pour les sections de routes hors agglomération relevant de sa compétence et ne comportant pas au moins deux voies affectées à un même sens de circulation, une vitesse maximale autorisée supérieure de 10 km/h à celle prévue par le Code de la route ;

CONSIDERANT qu'il ressort de l'extrait de l'étude d'accidentalité ci-annexé, spécialement conduite sur la section de voirie routière départementale n°154, objet du présent arrêté, implantée sur le territoire de la commune de Charrier-Ferrière entre les PR 11+296 et 14+989, qu'aucun accident n'a été enregistré au fichier d'accidentologie des accidents corporels sur la période de référence de cinq ans ;

CONSIDERANT que cette densité d'accidentalité nulle constatée au cours de ces cinq années, très majoritairement placées sous l'empire d'une vitesse maximale autorisée à 90km/h, témoigne de l'absence totale d'impact en matière de sécurité routière qui s'attache au relèvement de la vitesse maximale autorisée de 10 km/h sur la section en cause ;

CONSIDERANT également que l'augmentation de la vitesse maximale autorisée sur cette section ne présente pas de risque d'aggravation de l'accidentalité et aurait un effet neutre en matière de causalité des accidents eu égard notamment aux caractéristiques géométriques adaptées de l'axe concerné ;

CONSIDERANT que la généralisation du 80 km/h a au contraire pour conséquence d'augmenter les files d'accumulation de véhicules légers et de poids lourds nuisant à la sécurité et générant la prise de risque lors des dépassements ;

CONSIDERANT en tout état de cause que l'analyse de l'étude d'accidentalité dans sa globalité ne permet pas de mettre en évidence des zones d'accumulation d'accidents mortels mais qu'au contraire cette accidentologie est diffuse sur l'ensemble du réseau ;

CONSIDERANT par ailleurs que le Département a réalisé au cours des dernières années d'importantes opérations d'investissement ou actions tendant à supprimer les principales zones accidentogènes et qu'il mène au quotidien une surveillance de son réseau afin d'être réactif face à tout nouveau danger potentiel ;

CONSIDERANT le souci de la collectivité de mettre en cohérence les limitations de vitesse sur le réseau routier départemental en retrouvant un pas de 20 km/h entre les différentes zones traversées et ainsi, améliorer la lisibilité de la réglementation applicable et renforcer l'acceptation et l'observation des limitations en place ;

CONSIDERANT enfin qu'il s'infère de tout ce qui précède que la section de voirie routière départementale objet du présent arrêté ne présente pas d'incompatibilité en terme de sécurité routière avec une vitesse maximale autorisée relevée à 90 km/h en dehors des agglomérations et secteurs traversés justifiant, le cas échéant, une adaptation localisée de limitation de vitesse ;

ARRÊTE

Article 1er : La vitesse maximale autorisée est relevée à 90 km/h sur la RD 154 entre les PR 11+296 et 14+989.

Article 2 : Cette réglementation, applicable sur le réseau routier départemental, en dehors des agglomérations et des zones soumises à une réglementation locale plus contraignante, entre en vigueur à compter de la date de la publication du présent arrêté et de la mise en place de la signalisation réglementaire par les Services Techniques du Département.

Article 3 : Le présent arrêté est affiché dans la commune de Chartrier-Ferrière.
Copie en est adressée aux Maires des communes concernées.

Article 4 : Copie du présent arrêté est adressée :

- à Monsieur le Préfet de la Corrèze ;
 - au Colonel commandant le Groupement de Gendarmerie Départementale de la Corrèze,
- chargés avec le Président du Conseil Départemental et chacun en ce qui le concerne, d'en assurer l'exécution.

Tulle, le 13 juillet 2023

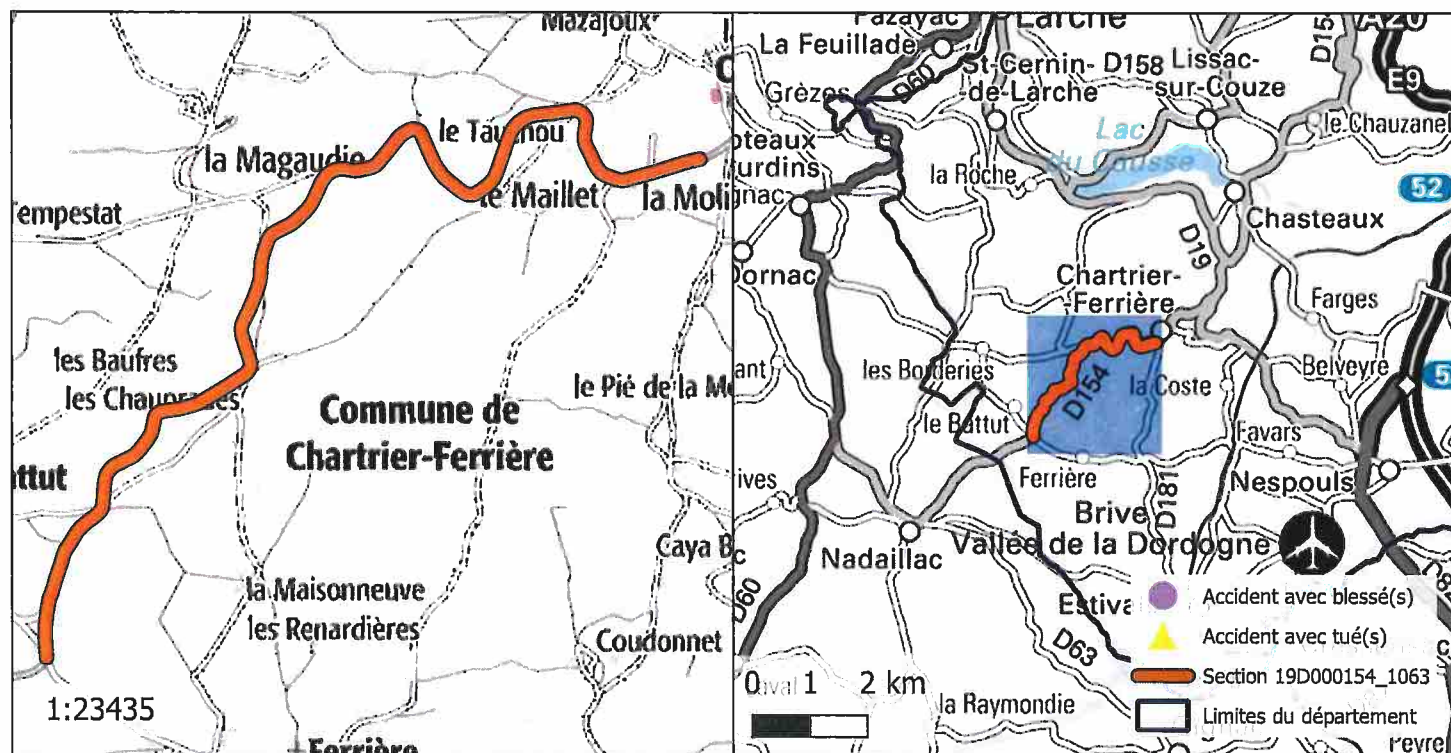

Pascal COSTE,
Président du Conseil Départemental

voies et délais de recours : Le présent arrêté peut faire l'objet d'un recours en annulation introduit devant le Tribunal administratif de Limoges, dans le délai de deux mois à compter de sa publication, au moyen de l'application Télérecours citoyens, accessible sur le site www.telerecours.fr ou par courrier à l'adresse suivante, 2 Cours Bugeaud, 87000 LIMOGES.

DÉROGATION AUX 80 KM/H ÉTUDE D'ACCIDENTALITÉ SECTION 19D000154_1063

CARACTÉRISTIQUES :

ROUTE : D154
 PR+ABSCISSE DEBUT : 11+296
 PR+ABSCISSE FIN : 14+989
 LONGUEUR : 3680 m
 COMMUNE(S) : Chartrier-Ferrière
 CODE(S) INSEE : 19047



ACCIDENTALITÉ SUR LA PÉRIODE 2014-2018 (SOURCE BAAC) :

Index	PR	Abscisse	Date Heure	Commune	DCD	Blessés
-------	----	----------	------------	---------	-----	---------

OBSERVATIONS :

Pas d'accidentalité répétitive constatée sur la section durant la période observée.

DIRECTION DES ROUTES

A R R Ê T É 19D000154_1184

Portant réglementation permanente de la circulation
sur la Route Départementale 154 hors agglomération
sur le territoire de la commune de Chartrier-Ferrière

LE PRÉSIDENT

VU la loi n° 82.213 du 2 mars 1982, modifiée, relative aux droits et libertés des Communes, des Départements et des Régions,

VU la loi n° 83.8 du 7 janvier 1983, modifiée, relative à la répartition des compétences entre les Communes, les Départements, les Régions et l'État,

VU le Code Général des Collectivités Territoriales (CGCT) et notamment l'article L. 3221-4-1,

VU le Code de la Route et notamment les articles R.411-1 à R.411-9, R.411-25 à R.411-28, R.413-1 à R.413-16, et 413-17-II,

VU l'arrêté interministériel du 24 novembre 1967, modifié, relatif à la signalisation des routes et autoroutes,

VU l'instruction interministérielle sur la signalisation routière (Livre 1 – 4^{ème} Partie – Signalisation de prescription) approuvée par l'arrêté interministériel du 7 juin 1977, modifié,

VU la Loi d'Orientation des Mobilités n°2019-1428 du 24 décembre 2019, et notamment son article 36,

VU le Code de la Voirie Routière (et notamment son article L131-3),

VU le décret n° 2018-487 du 15 juin 2018,

VU l'étude d'accidentalité réalisée sur le réseau routier départemental de la Corrèze, et en particulier son extrait relatif à la section 19D000154_1184 annexé au présent arrêté,

VU l'avis favorable unanime du Conseil Départemental de la Corrèze en date du 5 juillet 2019,

VU l'avis favorable de la Commission Départementale de Sécurité Routière qui s'est réunie le 27 janvier 2020,

CONSIDERANT qu'en application des dispositions de l'article L.3221-4-1 du CGCT susvisé, le Président du Conseil Départemental peut fixer, pour les sections de routes hors agglomération relevant de sa compétence et ne comportant pas au moins deux voies affectées à un même sens de circulation, une vitesse maximale autorisée supérieure de 10 km/h à celle prévue par le Code de la route ;

CONSIDERANT qu'il ressort de l'extrait de l'étude d'accidentalité ci-annexé, spécialement conduite sur la section de voirie routière départementale n°154, objet du présent arrêté, implantée sur le territoire de la commune de Chartrier-Ferrière entre les PR 14+989 et 15+780, qu'aucun accident n'a été enregistré au fichier d'accidentologie des accidents corporels sur la période de référence de cinq ans ;

CONSIDERANT que cette densité d'accidentalité nulle constatée au cours de ces cinq années, très majoritairement placées sous l'empire d'une vitesse maximale autorisée à 90km/h, témoigne de l'absence totale d'impact en matière de sécurité routière qui s'attache au relèvement de la vitesse maximale autorisée de 10 km/h sur la section en cause ;

CONSIDERANT également que l'augmentation de la vitesse maximale autorisée sur cette section ne présente pas de risque d'aggravation de l'accidentalité et aurait un effet neutre en matière de causalité des accidents eu égard notamment aux caractéristiques géométriques adaptées de l'axe concerné ;

CONSIDERANT que la généralisation du 80 km/h a au contraire pour conséquence d'augmenter les files d'accumulation de véhicules légers et de poids lourds nuisant à la sécurité et générant la prise de risque lors des dépassements ;

CONSIDERANT en tout état de cause que l'analyse de l'étude d'accidentalité dans sa globalité ne permet pas de mettre en évidence des zones d'accumulation d'accidents mortels mais qu'au contraire cette accidentologie est diffuse sur l'ensemble du réseau ;

CONSIDERANT par ailleurs que le Département a réalisé au cours des dernières années d'importantes opérations d'investissement ou actions tendant à supprimer les principales zones accidentogènes et qu'il mène au quotidien une surveillance de son réseau afin d'être réactif face à tout nouveau danger potentiel ;

CONSIDERANT le souci de la collectivité de mettre en cohérence les limitations de vitesse sur le réseau routier départemental en retrouvant un pas de 20 km/h entre les différentes zones traversées et ainsi, améliorer la lisibilité de la réglementation applicable et renforcer l'acceptation et l'observation des limitations en place ;

CONSIDERANT enfin qu'il s'infère de tout ce qui précède que la section de voirie routière départementale objet du présent arrêté ne présente pas d'incompatibilité en terme de sécurité routière avec une vitesse maximale autorisée relevée à 90 km/h en dehors des agglomérations et secteurs traversés justifiant, le cas échéant, une adaptation localisée de limitation de vitesse ;

ARRÊTE

Article 1er : La vitesse maximale autorisée est relevée à 90 km/h sur la RD 154 entre les PR 14+989 et 15+780.

Article 2 : Cette réglementation, applicable sur le réseau routier départemental, en dehors des agglomérations et des zones soumises à une réglementation locale plus contraignante, entre en vigueur à compter de la date de la publication du présent arrêté et de la mise en place de la signalisation réglementaire par les Services Techniques du Département.

Article 3 : Le présent arrêté est affiché dans la commune de Chartrier-Ferrière.
Copie en est adressée aux Maires des communes concernées.

Article 4 : Copie du présent arrêté est adressée :

- à Monsieur le Préfet de la Corrèze ;
- au Colonel commandant le Groupement de Gendarmerie Départementale de la Corrèze, chargés avec le Président du Conseil Départemental et chacun en ce qui le concerne, d'en assurer l'exécution.

Tulle, le 13 juillet 2023

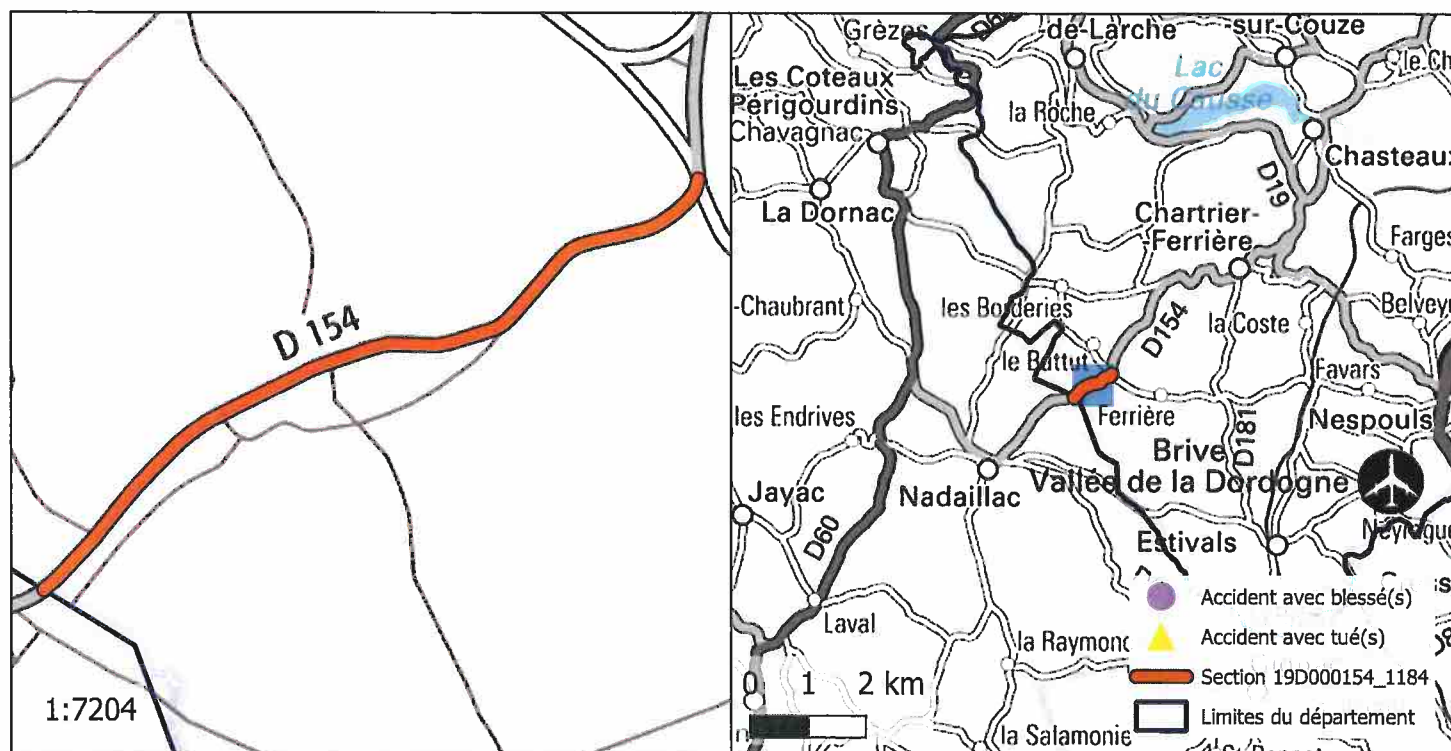

Pascal COSTE,
Président du Conseil Départemental

voies et délais de recours : Le présent arrêté peut faire l'objet d'un recours en annulation introduit devant le Tribunal administratif de Limoges, dans le délai de deux mois à compter de sa publication, au moyen de l'application Télérecours citoyens, accessible sur le site www.telerecours.fr ou par courrier à l'adresse suivante, 2 Cours Bugeaud, 87000 LIMOGES.

DÉROGATION AUX 80 KM/H ÉTUDE D'ACCIDENTALITÉ SECTION 19D000154_1184

CARACTÉRISTIQUES :

ROUTE : D154
 PR+ABSCISSE DEBUT : 14+989
 PR+ABSCISSE FIN : 15+780
 LONGUEUR : 803 m
 COMMUNE(S) : Chartrier-Ferrière
 CODE(S) INSEE : 19047



ACCIDENTALITÉ SUR LA PÉRIODE 2014-2018 (SOURCE BAAC) :

Index	PR	Abscisse	Date Heure	Commune	DCD	Blessés
-------	----	----------	------------	---------	-----	---------

OBSERVATIONS :

Pas d'accidentalité répétitive constatée sur la section durant la période observée.

DIRECTION DES ROUTES

A R R Ê T É 19D000155_0144

Portant réglementation permanente de la circulation
sur la Route Départementale 155 hors agglomération
sur le territoire de la commune de Vigeois

LE PRÉSIDENT

VU la loi n° 82.213 du 2 mars 1982, modifiée, relative aux droits et libertés des Communes, des Départements et des Régions,

VU la loi n° 83.8 du 7 janvier 1983, modifiée, relative à la répartition des compétences entre les Communes, les Départements, les Régions et l'État,

VU le Code Général des Collectivités Territoriales (CGCT) et notamment l'article L. 3221-4-1,

VU le Code de la Route et notamment les articles R.411-1 à R.411-9, R.411-25 à R.411-28, R.413-1 à R.413-16, et 413-17-II,

VU l'arrêté interministériel du 24 novembre 1967, modifié, relatif à la signalisation des routes et autoroutes,

VU l'instruction interministérielle sur la signalisation routière (Livre 1 – 4^{ème} Partie – Signalisation de prescription) approuvée par l'arrêté interministériel du 7 juin 1977, modifié,

VU la Loi d'Orientation des Mobilités n°2019-1428 du 24 décembre 2019, et notamment son article 36,

VU le Code de la Voirie Routière (et notamment son article L131-3),

VU le décret n° 2018-487 du 15 juin 2018,

VU l'étude d'accidentalité réalisée sur le réseau routier départemental de la Corrèze, et en particulier son extrait relatif à la section 19D000155_0144 annexé au présent arrêté,

VU l'avis favorable unanime du Conseil Départemental de la Corrèze en date du 5 juillet 2019,

VU l'avis favorable de la Commission Départementale de Sécurité Routière qui s'est réunie le 27 janvier 2020,

CONSIDERANT qu'en application des dispositions de l'article L.3221-4-1 du CGCT susvisé, le Président du Conseil Départemental peut fixer, pour les sections de routes hors agglomération relevant de sa compétence et ne comportant pas au moins deux voies affectées à un même sens de circulation, une vitesse maximale autorisée supérieure de 10 km/h à celle prévue par le Code de la route ;

CONSIDERANT qu'il ressort de l'extrait de l'étude d'accidentalité ci-annexé, spécialement conduite sur la section de voirie routière départementale n°155, objet du présent arrêté, implantée sur le territoire de la commune de Vigeois entre les PR 0+0 et 1+301, qu'aucun accident n'a été enregistré au fichier d'accidentologie des accidents corporels sur la période de référence de cinq ans ;

CONSIDERANT que cette densité d'accidentalité nulle constatée au cours de ces cinq années, très majoritairement placées sous l'empire d'une vitesse maximale autorisée à 90km/h, témoigne de l'absence totale d'impact en matière de sécurité routière qui s'attache au relèvement de la vitesse maximale autorisée de 10 km/h sur la section en cause ;

CONSIDERANT également que l'augmentation de la vitesse maximale autorisée sur cette section ne présente pas de risque d'aggravation de l'accidentalité et aurait un effet neutre en matière de causalité des accidents eu égard notamment aux caractéristiques géométriques adaptées de l'axe concerné ;

CONSIDERANT que la généralisation du 80 km/h a au contraire pour conséquence d'augmenter les files d'accumulation de véhicules légers et de poids lourds nuisant à la sécurité et générant la prise de risque lors des dépassements ;

CONSIDERANT en tout état de cause que l'analyse de l'étude d'accidentalité dans sa globalité ne permet pas de mettre en évidence des zones d'accumulation d'accidents mortels mais qu'au contraire cette accidentologie est diffuse sur l'ensemble du réseau ;

CONSIDERANT par ailleurs que le Département a réalisé au cours des dernières années d'importantes opérations d'investissement ou actions tendant à supprimer les principales zones accidentogènes et qu'il mène au quotidien une surveillance de son réseau afin d'être réactif face à tout nouveau danger potentiel ;

CONSIDERANT le souci de la collectivité de mettre en cohérence les limitations de vitesse sur le réseau routier départemental en retrouvant un pas de 20 km/h entre les différentes zones traversées et ainsi, améliorer la lisibilité de la réglementation applicable et renforcer l'acceptation et l'observation des limitations en place ;

CONSIDERANT enfin qu'il s'infère de tout ce qui précède que la section de voirie routière départementale objet du présent arrêté ne présente pas d'incompatibilité en terme de sécurité routière avec une vitesse maximale autorisée relevée à 90 km/h en dehors des agglomérations et secteurs traversés justifiant, le cas échéant, une adaptation localisée de limitation de vitesse ;

ARRÊTE

Article 1er : La vitesse maximale autorisée est relevée à 90 km/h sur la RD 155 entre les PR 0+0 et 1+301.

Article 2 : Cette réglementation, applicable sur le réseau routier départemental, en dehors des agglomérations et des zones soumises à une réglementation locale plus contraignante, entre en vigueur à compter de la date de la publication du présent arrêté et de la mise en place de la signalisation réglementaire par les Services Techniques du Département.

Article 3 : Le présent arrêté est affiché dans la commune de Vigeois.
Copie en est adressée aux Maires des communes concernées.

Article 4 : Copie du présent arrêté est adressée :

- à Monsieur le Préfet de la Corrèze ;
- au Colonel commandant le Groupement de Gendarmerie Départementale de la Corrèze, chargés avec le Président du Conseil Départemental et chacun en ce qui le concerne, d'en assurer l'exécution.

Tulle, le 13 juillet 2023

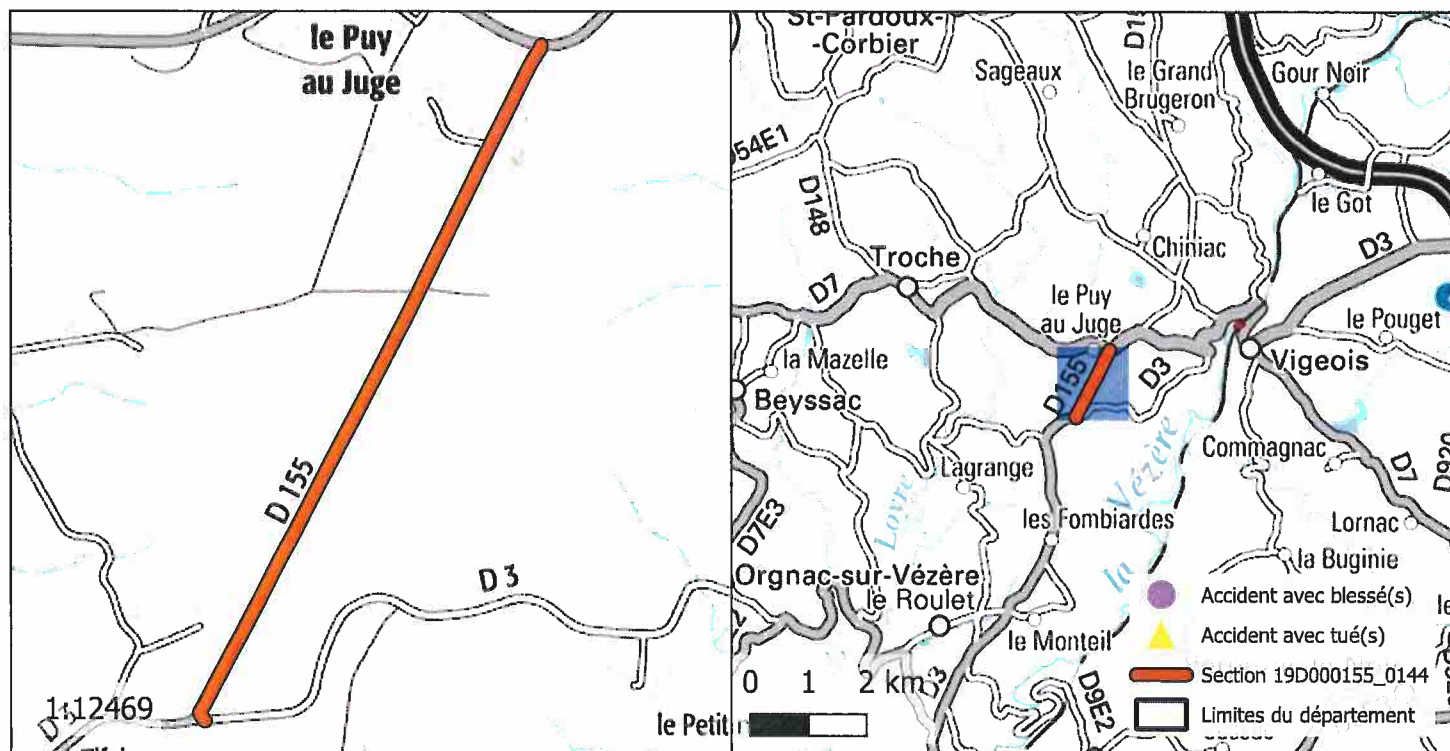

Pascal COSTE,
Président du Conseil Départemental

voies et délais de recours : Le présent arrêté peut faire l'objet d'un recours en annulation introduit devant le Tribunal administratif de Limoges, dans le délai de deux mois à compter de sa publication, au moyen de l'application Télérecours citoyens, accessible sur le site www.telerecours.fr ou par courrier à l'adresse suivante, 2 Cours Bugeaud, 87000 LIMOGES.

DÉROGATION AUX 80 KM/H ÉTUDE D'ACCIDENTALITÉ SECTION 19D000155_0144

CARACTÉRISTIQUES :

ROUTE : D155
 PR+ABSCISSE DEBUT : 0+0
 PR+ABSCISSE FIN : 1+301
 LONGUEUR : 1308 m
 COMMUNE(S) : Vigeois
 CODE(S) INSEE : 19285



ACCIDENTALITÉ SUR LA PÉRIODE 2014-2018 (SOURCE BAAC) :

Index	PR	Abscisse	Date Heure	Commune	DCD	Blessés
-------	----	----------	------------	---------	-----	---------

OBSERVATIONS :

Pas d'accidentalité répétitive constatée sur la section durant la période observée.

DIRECTION DES ROUTES

A R R Ê T É 19D000155_0457

Portant réglementation permanente de la circulation
sur la Route Départementale 155 hors agglomération
sur le territoire de la commune de Vigeois

LE PRÉSIDENT

VU la loi n° 82.213 du 2 mars 1982, modifiée, relative aux droits et libertés des Communes, des Départements et des Régions,

VU la loi n° 83.8 du 7 janvier 1983, modifiée, relative à la répartition des compétences entre les Communes, les Départements, les Régions et l'État,

VU le Code Général des Collectivités Territoriales (CGCT) et notamment l'article L. 3221-4-1,

VU le Code de la Route et notamment les articles R.411-1 à R.411-9, R.411-25 à R.411-28, R.413-1 à R.413-16, et 413-17-II,

VU l'arrêté interministériel du 24 novembre 1967, modifié, relatif à la signalisation des routes et autoroutes,

VU l'instruction interministérielle sur la signalisation routière (Livre 1 – 4^{ème} Partie – Signalisation de prescription) approuvée par l'arrêté interministériel du 7 juin 1977, modifié,

VU la Loi d'Orientation des Mobilités n°2019-1428 du 24 décembre 2019, et notamment son article 36,

VU le Code de la Voirie Routière (et notamment son article L131-3),

VU le décret n° 2018-487 du 15 juin 2018,

VU l'étude d'accidentalité réalisée sur le réseau routier départemental de la Corrèze, et en particulier son extrait relatif à la section 19D000155_0457 annexé au présent arrêté,

VU l'avis favorable unanime du Conseil Départemental de la Corrèze en date du 5 juillet 2019,

VU l'avis favorable de la Commission Départementale de Sécurité Routière qui s'est réunie le 27 janvier 2020,

CONSIDERANT qu'en application des dispositions de l'article L.3221-4-1 du CGCT susvisé, le Président du Conseil Départemental peut fixer, pour les sections de routes hors agglomération relevant de sa compétence et ne comportant pas au moins deux voies affectées à un même sens de circulation, une vitesse maximale autorisée supérieure de 10 km/h à celle prévue par le Code de la route ;

CONSIDERANT qu'il ressort de l'extrait de l'étude d'accidentalité ci-annexé, spécialement conduite sur la section de voirie routière départementale n°155, objet du présent arrêté, implantée sur le territoire de la commune de Vigeois entre les PR 1+301 et 2+517, qu'aucun accident n'a été enregistré au fichier d'accidentologie des accidents corporels sur la période de référence de cinq ans ;

CONSIDERANT que cette densité d'accidentalité nulle constatée au cours de ces cinq années, très majoritairement placées sous l'empire d'une vitesse maximale autorisée à 90km/h, témoigne de l'absence totale d'impact en matière de sécurité routière qui s'attache au relèvement de la vitesse maximale autorisée de 10 km/h sur la section en cause ;

CONSIDERANT également que l'augmentation de la vitesse maximale autorisée sur cette section ne présente pas de risque d'aggravation de l'accidentalité et aurait un effet neutre en matière de causalité des accidents eu égard notamment aux caractéristiques géométriques adaptées de l'axe concerné ;

CONSIDERANT que la généralisation du 80 km/h a au contraire pour conséquence d'augmenter les files d'accumulation de véhicules légers et de poids lourds nuisant à la sécurité et générant la prise de risque lors des dépassements ;

CONSIDERANT en tout état de cause que l'analyse de l'étude d'accidentalité dans sa globalité ne permet pas de mettre en évidence des zones d'accumulation d'accidents mortels mais qu'au contraire cette accidentologie est diffuse sur l'ensemble du réseau ;

CONSIDERANT par ailleurs que le Département a réalisé au cours des dernières années d'importantes opérations d'investissement ou actions tendant à supprimer les principales zones accidentogènes et qu'il mène au quotidien une surveillance de son réseau afin d'être réactif face à tout nouveau danger potentiel ;

CONSIDERANT le souci de la collectivité de mettre en cohérence les limitations de vitesse sur le réseau routier départemental en retrouvant un pas de 20 km/h entre les différentes zones traversées et ainsi, améliorer la lisibilité de la réglementation applicable et renforcer l'acceptation et l'observation des limitations en place ;

CONSIDERANT enfin qu'il s'infère de tout ce qui précède que la section de voirie routière départementale objet du présent arrêté ne présente pas d'incompatibilité en terme de sécurité routière avec une vitesse maximale autorisée relevée à 90 km/h en dehors des agglomérations et secteurs traversés justifiant, le cas échéant, une adaptation localisée de limitation de vitesse ;

ARRÊTE

Article 1er : La vitesse maximale autorisée est relevée à 90 km/h sur la RD 155 entre les PR 1+301 et 2+517.

Article 2 : Cette réglementation, applicable sur le réseau routier départemental, en dehors des agglomérations et des zones soumises à une réglementation locale plus contraignante, entre en vigueur à compter de la date de la publication du présent arrêté et de la mise en place de la signalisation réglementaire par les Services Techniques du Département.

Article 3 : Le présent arrêté est affiché dans la commune de Vigeois.
Copie en est adressée aux Maires des communes concernées.

Article 4 : Copie du présent arrêté est adressée :

- à Monsieur le Préfet de la Corrèze ;
- au Colonel commandant le Groupement de Gendarmerie Départementale de la Corrèze, chargés avec le Président du Conseil Départemental et chacun en ce qui le concerne, d'en assurer l'exécution.

Tulle, le 13 juillet 2023

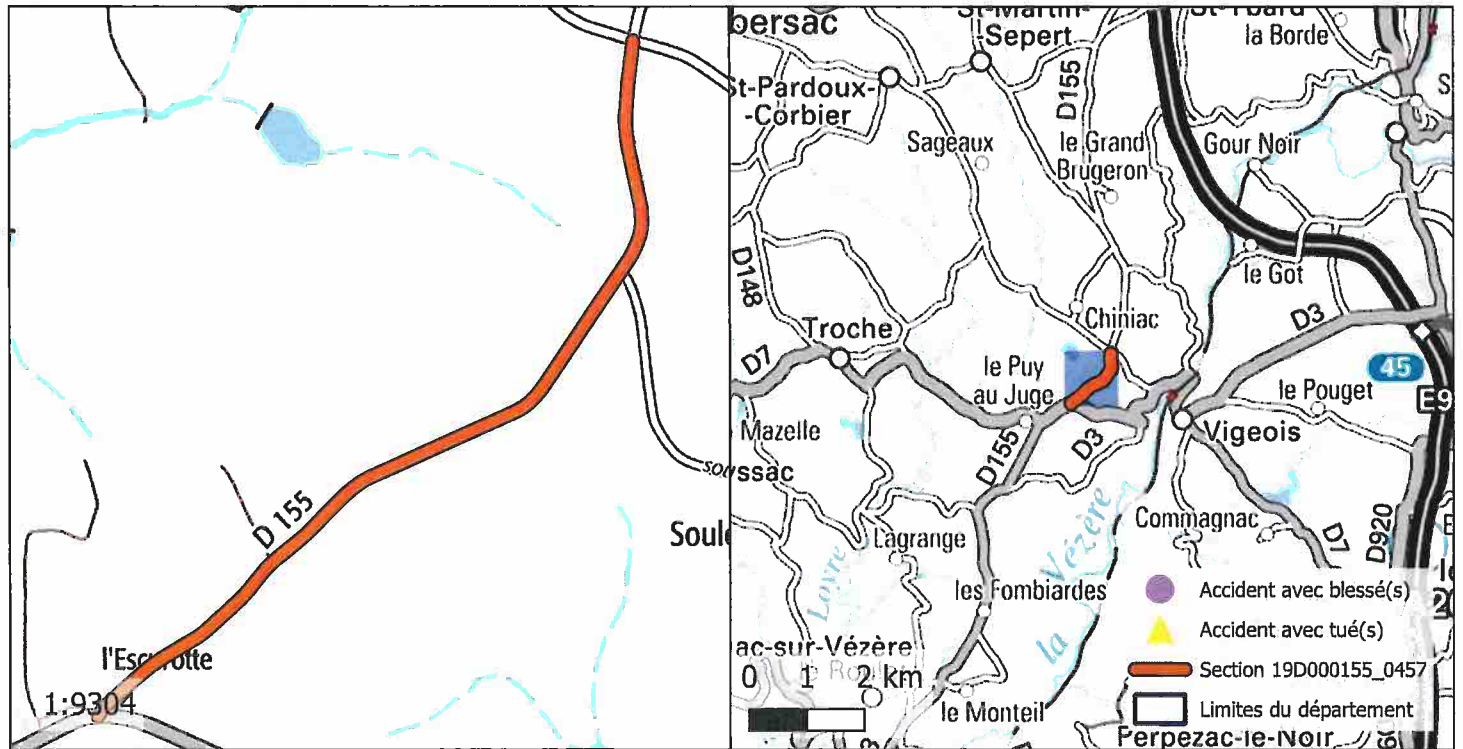

Pascal COSTE,
Président du Conseil Départemental

voies et délais de recours : Le présent arrêté peut faire l'objet d'un recours en annulation introduit devant le Tribunal administratif de Limoges, dans le délai de deux mois à compter de sa publication, au moyen de l'application Télérecours citoyens, accessible sur le site www.telerecours.fr ou par courrier à l'adresse suivante, 2 Cours Bugeaud, 87000 LIMOGES.

DÉROGATION AUX 80 KM/H ÉTUDE D'ACCIDENTALITÉ SECTION 19D000155_0457

CARACTÉRISTIQUES :

ROUTE : D155
 PR+ABSCISSE DEBUT : 1+301
 PR+ABSCISSE FIN : 2+517
 LONGUEUR : 1206 m
 COMMUNE(S) : Vigeois
 CODE(S) INSEE : 19285



ACCIDENTALITÉ SUR LA PÉRIODE 2014-2018 (SOURCE BAAC) :

Index	PR	Abscisse	Date Heure	Commune	DCD	Blessés
-------	----	----------	------------	---------	-----	---------

OBSERVATIONS :

Pas d'accidentalité répétitive constatée sur la section durant la période observée.

DIRECTION DES ROUTES

A R R Ê T É 19D000155_0549

Portant réglementation permanente de la circulation sur la Route Départementale 155 hors agglomération sur le territoire des communes de Saint-Martin-Sepert, Saint-Ybard et Vigeois

LE PRÉSIDENT

VU la loi n° 82.213 du 2 mars 1982, modifiée, relative aux droits et libertés des Communes, des Départements et des Régions,

VU la loi n° 83.8 du 7 janvier 1983, modifiée, relative à la répartition des compétences entre les Communes, les Départements, les Régions et l'État,

VU le Code Général des Collectivités Territoriales (CGCT) et notamment l'article L. 3221-4-1,

VU le Code de la Route et notamment les articles R.411-1 à R.411-9, R.411-25 à R.411-28, R.413-1 à R.413-16, et 413-17-II,

VU l'arrêté interministériel du 24 novembre 1967, modifié, relatif à la signalisation des routes et autoroutes,

VU l'instruction interministérielle sur la signalisation routière (Livre 1 – 4^{ème} Partie – Signalisation de prescription) approuvée par l'arrêté interministériel du 7 juin 1977, modifié,

VU la Loi d'Orientation des Mobilités n°2019-1428 du 24 décembre 2019, et notamment son article 36,

VU le Code de la Voirie Routière (et notamment son article L131-3),

VU le décret n° 2018-487 du 15 juin 2018,

VU l'étude d'accidentalité réalisée sur le réseau routier départemental de la Corrèze, et en particulier son extrait relatif à la section 19D000155_0549 annexé au présent arrêté,

VU l'avis favorable unanime du Conseil Départemental de la Corrèze en date du 5 juillet 2019,

VU l'avis favorable de la Commission Départementale de Sécurité Routière qui s'est réunie le 27 janvier 2020,

CONSIDERANT qu'en application des dispositions de l'article L.3221-4-1 du CGCT susvisé, le Président du Conseil Départemental peut fixer, pour les sections de routes hors agglomération relevant de sa compétence et ne comportant pas au moins deux voies affectées à un même sens de circulation, une vitesse maximale autorisée supérieure de 10 km/h à celle prévue par le Code de la route ;

CONSIDERANT qu'il ressort de l'extrait de l'étude d'accidentalité ci-annexé, spécialement conduite sur la section de voirie routière départementale n°155, objet du présent arrêté, implantée sur le territoire des communes de Saint-Martin-Sepert, Saint-Ybard et Vigeois entre les PR 2+517 et 8+56, qu'aucun accident n'a été enregistré au fichier d'accidentologie des accidents corporels sur la période de référence de cinq ans ;

CONSIDERANT que cette densité d'accidentalité nulle constatée au cours de ces cinq années, très majoritairement placées sous l'empire d'une vitesse maximale autorisée à 90km/h, témoigne de l'absence totale d'impact en matière de sécurité routière qui s'attache au relèvement de la vitesse maximale autorisée de 10 km/h sur la section en cause ;

CONSIDERANT également que l'augmentation de la vitesse maximale autorisée sur cette section ne présente pas de risque d'aggravation de l'accidentalité et aurait un effet neutre en matière de causalité des accidents eu égard notamment aux caractéristiques géométriques adaptées de l'axe concerné ;

CONSIDERANT que la généralisation du 80 km/h a au contraire pour conséquence d'augmenter les files d'accumulation de véhicules légers et de poids lourds nuisant à la sécurité et générant la prise de risque lors des dépassements ;

CONSIDERANT en tout état de cause que l'analyse de l'étude d'accidentalité dans sa globalité ne permet pas de mettre en évidence des zones d'accumulation d'accidents mortels mais qu'au contraire cette accidentologie est diffuse sur l'ensemble du réseau ;

CONSIDERANT par ailleurs que le Département a réalisé au cours des dernières années d'importantes opérations d'investissement ou actions tendant à supprimer les principales zones accidentogènes et qu'il mène au quotidien une surveillance de son réseau afin d'être réactif face à tout nouveau danger potentiel ;

CONSIDERANT le souci de la collectivité de mettre en cohérence les limitations de vitesse sur le réseau routier départemental en retrouvant un pas de 20 km/h entre les différentes zones traversées et ainsi, améliorer la lisibilité de la réglementation applicable et renforcer l'acceptation et l'observation des limitations en place ;

CONSIDERANT enfin qu'il s'infère de tout ce qui précède que la section de voirie routière départementale objet du présent arrêté ne présente pas d'incompatibilité en terme de sécurité routière avec une vitesse maximale autorisée relevée à 90 km/h en dehors des agglomérations et secteurs traversés justifiant, le cas échéant, une adaptation localisée de limitation de vitesse ;

ARRÊTE

Article 1er : La vitesse maximale autorisée est relevée à 90 km/h sur la RD 155 entre les PR 2+517 et 8+56.

Article 2 : Cette réglementation, applicable sur le réseau routier départemental, en dehors des agglomérations et des zones soumises à une réglementation locale plus contraignante, entre en vigueur à compter de la date de la publication du présent arrêté et de la mise en place de la signalisation réglementaire par les Services Techniques du Département.


Article 3 : Le présent arrêté est affiché dans les communes de Saint-Martin-Sepert, Saint-Ybard et Vigeois.

Copie en est adressée aux Maires des communes concernées.

Article 4 : Copie du présent arrêté est adressée :

- à Monsieur le Préfet de la Corrèze ;
 - au Colonel commandant le Groupement de Gendarmerie Départementale de la Corrèze,
- chargés avec le Président du Conseil Départemental et chacun en ce qui le concerne, d'en assurer l'exécution.

Tulle, le 13 juillet 2023



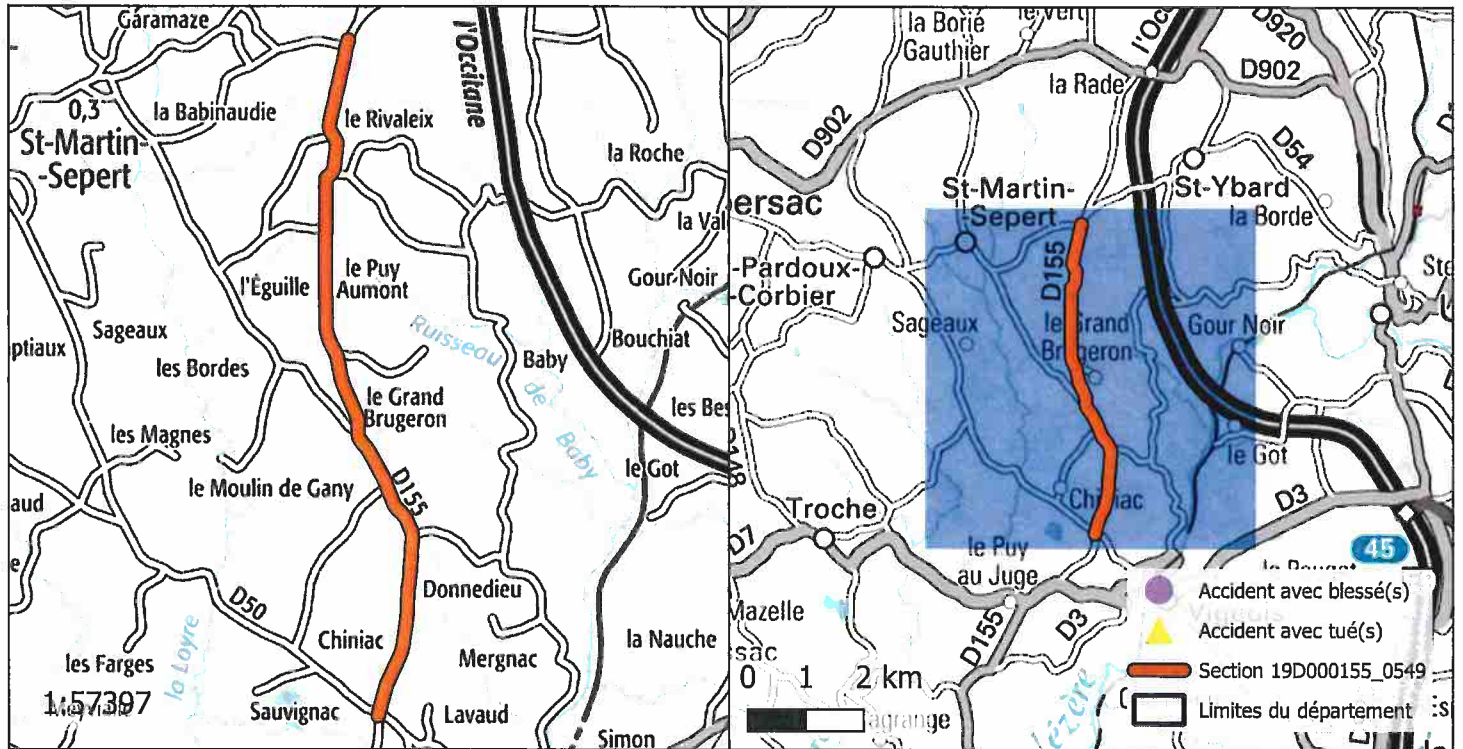
Pascal COSTE,
Président du Conseil Départemental

voies et délais de recours : Le présent arrêté peut faire l'objet d'un recours en annulation introduit devant le Tribunal administratif de Limoges, dans le délai de deux mois à compter de sa publication, au moyen de l'application Télérecours citoyens, accessible sur le site www.telerecours.fr ou par courrier à l'adresse suivante, 2 Cours Bugeaud, 87000 LIMOGES.

DÉROGATION AUX 80 KM/H ÉTUDE D'ACCIDENTALITÉ SECTION 19D000155_0549

CARACTÉRISTIQUES :

ROUTE : D155
 PR+ABSCISSE DEBUT : 2+517
 PR+ABSCISSE FIN : 8+56
 LONGUEUR : 5609 m
 COMMUNE(S) : Saint-Martin-Sepert, Saint-Ybard, Vigeois
 CODE(S) INSEE : 19223, 19248, 19285



ACCIDENTALITÉ SUR LA PÉRIODE 2014-2018 (SOURCE BAAC) :

Index	PR	Abscisse	Date Heure	Commune	DCD	Blessés
-------	----	----------	------------	---------	-----	---------

OBSERVATIONS :

Pas d'accidentalité répétitive constatée sur la section durant la période observée.

DIRECTION DES ROUTES

A R R Ê T É 19D000155_0919

Portant réglementation permanente de la circulation
sur la Route Départementale 155 hors agglomération
sur le territoire des communes de Saint-Ybard et Saint-
Martin-Sepert

LE PRÉSIDENT

VU la loi n° 82.213 du 2 mars 1982, modifiée, relative aux droits et libertés des Communes, des Départements et des Régions,

VU la loi n° 83.8 du 7 janvier 1983, modifiée, relative à la répartition des compétences entre les Communes, les Départements, les Régions et l'État,

VU le Code Général des Collectivités Territoriales (CGCT) et notamment l'article L. 3221-4-1,

VU le Code de la Route et notamment les articles R.411-1 à R.411-9, R.411-25 à R.411-28, R.413-1 à R.413-16, et 413-17-II,

VU l'arrêté interministériel du 24 novembre 1967, modifié, relatif à la signalisation des routes et autoroutes,

VU l'instruction interministérielle sur la signalisation routière (Livre 1 – 4^{ème} Partie – Signalisation de prescription) approuvée par l'arrêté interministériel du 7 juin 1977, modifié,

VU la Loi d'Orientation des Mobilités n°2019-1428 du 24 décembre 2019, et notamment son article 36,

VU le Code de la Voirie Routière (et notamment son article L131-3),

VU le décret n° 2018-487 du 15 juin 2018,

VU l'étude d'accidentalité réalisée sur le réseau routier départemental de la Corrèze, et en particulier son extrait relatif à la section 19D000155_0919 annexé au présent arrêté,

VU l'avis favorable unanime du Conseil Départemental de la Corrèze en date du 5 juillet 2019,

VU l'avis favorable de la Commission Départementale de Sécurité Routière qui s'est réunie le 27 janvier 2020,

CONSIDERANT qu'en application des dispositions de l'article L.3221-4-1 du CGCT susvisé, le Président du Conseil Départemental peut fixer, pour les sections de routes hors agglomération relevant de sa compétence et ne comportant pas au moins deux voies affectées à un même sens de circulation, une vitesse maximale autorisée supérieure de 10 km/h à celle prévue par le Code de la route ;

CONSIDERANT qu'il ressort de l'extrait de l'étude d'accidentalité ci-annexé, spécialement conduite sur la section de voirie routière départementale n°155, objet du présent arrêté, implantée sur le territoire des communes de Saint-Ybard et Saint-Martin-Sepert entre les PR 8+56 et 8+159, qu'aucun accident n'a été enregistré au fichier d'accidentologie des accidents corporels sur la période de référence de cinq ans ;

CONSIDERANT que cette densité d'accidentalité nulle constatée au cours de ces cinq années, très majoritairement placées sous l'empire d'une vitesse maximale autorisée à 90km/h, témoigne de l'absence totale d'impact en matière de sécurité routière qui s'attache au relèvement de la vitesse maximale autorisée de 10 km/h sur la section en cause ;

CONSIDERANT également que l'augmentation de la vitesse maximale autorisée sur cette section ne présente pas de risque d'aggravation de l'accidentalité et aurait un effet neutre en matière de causalité des accidents eu égard notamment aux caractéristiques géométriques adaptées de l'axe concerné ;

CONSIDERANT que la généralisation du 80 km/h a au contraire pour conséquence d'augmenter les files d'accumulation de véhicules légers et de poids lourds nuisant à la sécurité et générant la prise de risque lors des dépassements ;

CONSIDERANT en tout état de cause que l'analyse de l'étude d'accidentalité dans sa globalité ne permet pas de mettre en évidence des zones d'accumulation d'accidents mortels mais qu'au contraire cette accidentologie est diffuse sur l'ensemble du réseau ;

CONSIDERANT par ailleurs que le Département a réalisé au cours des dernières années d'importantes opérations d'investissement ou actions tendant à supprimer les principales zones accidentogènes et qu'il mène au quotidien une surveillance de son réseau afin d'être réactif face à tout nouveau danger potentiel ;

CONSIDERANT le souci de la collectivité de mettre en cohérence les limitations de vitesse sur le réseau routier départemental en retrouvant un pas de 20 km/h entre les différentes zones traversées et ainsi, améliorer la lisibilité de la réglementation applicable et renforcer l'acceptation et l'observation des limitations en place ;

CONSIDERANT enfin qu'il s'infère de tout ce qui précède que la section de voirie routière départementale objet du présent arrêté ne présente pas d'incompatibilité en terme de sécurité routière avec une vitesse maximale autorisée relevée à 90 km/h en dehors des agglomérations et secteurs traversés justifiant, le cas échéant, une adaptation localisée de limitation de vitesse ;

ARRÊTE

Article 1er : La vitesse maximale autorisée est relevée à 90 km/h sur la RD 155 entre les PR 8+56 et 8+159.

Article 2 : Cette réglementation, applicable sur le réseau routier départemental, en dehors des agglomérations et des zones soumises à une réglementation locale plus contraignante, entre en vigueur à compter de la date de la publication du présent arrêté et de la mise en place de la signalisation réglementaire par les Services Techniques du Département.

Article 3 : Le présent arrêté est affiché dans les communes de Saint-Ybard et Saint-Martin-Sepert. Copie en est adressée aux Maires des communes concernées.

Article 4 : Copie du présent arrêté est adressée :

- à Monsieur le Préfet de la Corrèze ;
 - au Colonel commandant le Groupement de Gendarmerie Départementale de la Corrèze,
- chargés avec le Président du Conseil Départemental et chacun en ce qui le concerne, d'en assurer l'exécution.

Tulle, le 13 juillet 2023

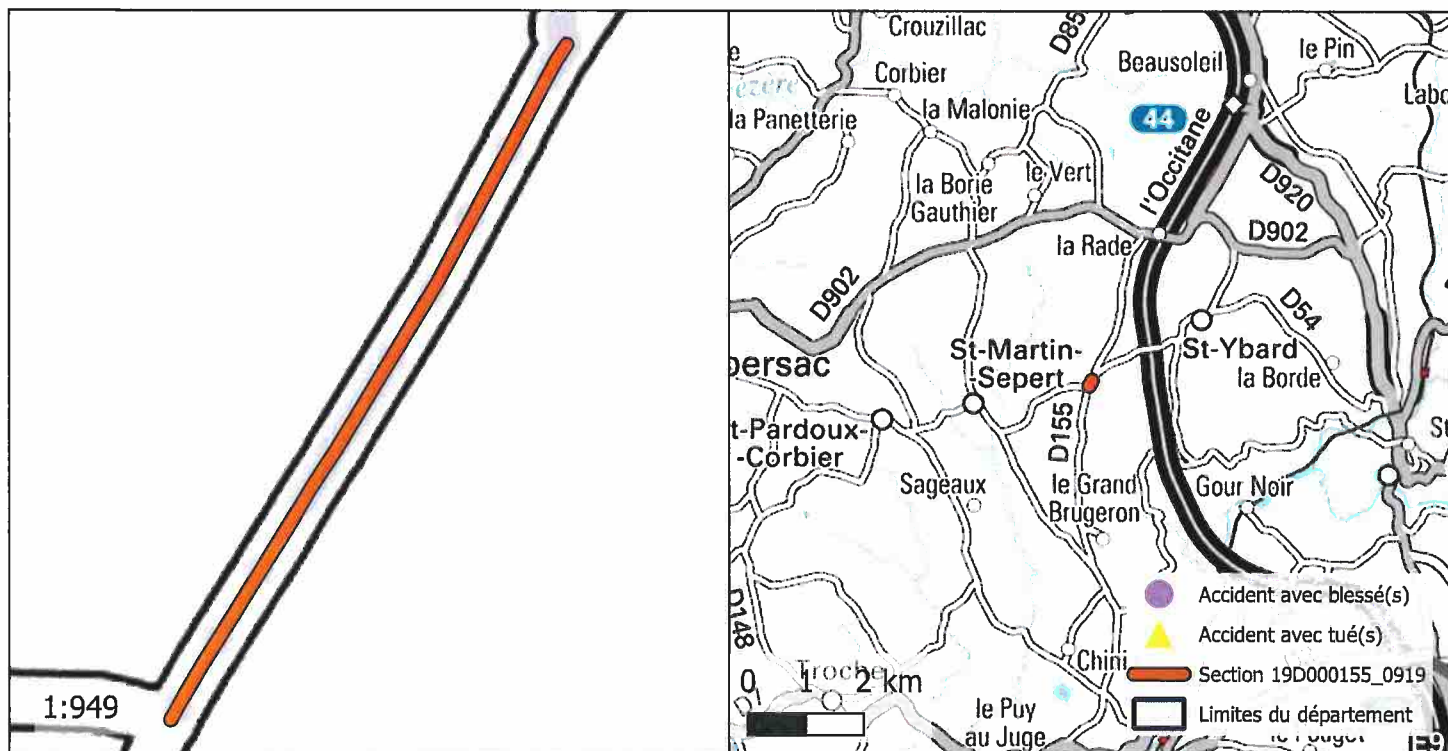

Pascal COSTE,
Président du Conseil Départemental

voies et délais de recours : Le présent arrêté peut faire l'objet d'un recours en annulation introduit devant le Tribunal administratif de Limoges, dans le délai de deux mois à compter de sa publication, au moyen de l'application Télérecours citoyens, accessible sur le site www.telerecours.fr ou par courrier à l'adresse suivante, 2 Cours Bugeaud, 87000 LIMOGES.

DÉROGATION AUX 80 KM/H ÉTUDE D'ACCIDENTALITÉ SECTION 19D000155_0919

CARACTÉRISTIQUES :

ROUTE : D155
 PR+ABSCISSE DEBUT : 8+56
 PR+ABSCISSE FIN : 8+159
 LONGUEUR : 103 m
 COMMUNE(S) : Saint-Ybard, Saint-Martin-Sepert
 CODE(S) INSEE : 19248, 19223



ACCIDENTALITÉ SUR LA PÉRIODE 2014-2018 (SOURCE BAAC) :

Index	PR	Abscisse	Date Heure	Commune	DCD	Blessés
-------	----	----------	------------	---------	-----	---------

OBSERVATIONS :

Pas d'accidentalité répétitive constatée sur la section durant la période observée.

DIRECTION DES ROUTES

A R R Ê T É 19D000155_0926

Portant réglementation permanente de la circulation
sur la Route Départementale 155 hors agglomération
sur le territoire des communes de Saint-Ybard et Saint-
Martin-Sepert

LE PRÉSIDENT

VU la loi n° 82.213 du 2 mars 1982, modifiée, relative aux droits et libertés des Communes, des Départements et des Régions,

VU la loi n° 83.8 du 7 janvier 1983, modifiée, relative à la répartition des compétences entre les Communes, les Départements, les Régions et l'État,

VU le Code Général des Collectivités Territoriales (CGCT) et notamment l'article L. 3221-4-1,

VU le Code de la Route et notamment les articles R.411-1 à R.411-9, R.411-25 à R.411-28, R.413-1 à R.413-16, et 413-17-II,

VU l'arrêté interministériel du 24 novembre 1967, modifié, relatif à la signalisation des routes et autoroutes,

VU l'instruction interministérielle sur la signalisation routière (Livre 1 – 4^{ème} Partie – Signalisation de prescription) approuvée par l'arrêté interministériel du 7 juin 1977, modifié,

VU la Loi d'Orientation des Mobilités n°2019-1428 du 24 décembre 2019, et notamment son article 36,

VU le Code de la Voirie Routière (et notamment son article L131-3),

VU le décret n° 2018-487 du 15 juin 2018,

VU l'étude d'accidentalité réalisée sur le réseau routier départemental de la Corrèze, et en particulier son extrait relatif à la section 19D000155_0926 annexé au présent arrêté,

VU l'avis favorable unanime du Conseil Départemental de la Corrèze en date du 5 juillet 2019,

VU l'avis favorable de la Commission Départementale de Sécurité Routière qui s'est réunie le 27 janvier 2020,

CONSIDERANT qu'en application des dispositions de l'article L.3221-4-1 du CGCT susvisé, le Président du Conseil Départemental peut fixer, pour les sections de routes hors agglomération relevant de sa compétence et ne comportant pas au moins deux voies affectées à un même sens de circulation, une vitesse maximale autorisée supérieure de 10 km/h à celle prévue par le Code de la route ;

CONSIDERANT qu'il ressort de l'extrait de l'étude d'accidentalité ci-annexé, spécialement conduite sur la section de voirie routière départementale n°155, objet du présent arrêté, implantée sur le territoire des communes de Saint-Ybard et Saint-Martin-Sepert entre les PR 8+159 et 11+78, qu'aucun accident n'a été enregistré au fichier d'accidentologie des accidents corporels sur la période de référence de cinq ans ;

CONSIDERANT que cette densité d'accidentalité nulle constatée au cours de ces cinq années, très majoritairement placées sous l'empire d'une vitesse maximale autorisée à 90km/h, témoigne de l'absence totale d'impact en matière de sécurité routière qui s'attache au relèvement de la vitesse maximale autorisée de 10 km/h sur la section en cause ;

CONSIDERANT également que l'augmentation de la vitesse maximale autorisée sur cette section ne présente pas de risque d'aggravation de l'accidentalité et aurait un effet neutre en matière de causalité des accidents eu égard notamment aux caractéristiques géométriques adaptées de l'axe concerné ;

CONSIDERANT que la généralisation du 80 km/h a au contraire pour conséquence d'augmenter les files d'accumulation de véhicules légers et de poids lourds nuisant à la sécurité et générant la prise de risque lors des dépassements ;

CONSIDERANT en tout état de cause que l'analyse de l'étude d'accidentalité dans sa globalité ne permet pas de mettre en évidence des zones d'accumulation d'accidents mortels mais qu'au contraire cette accidentologie est diffuse sur l'ensemble du réseau ;

CONSIDERANT par ailleurs que le Département a réalisé au cours des dernières années d'importantes opérations d'investissement ou actions tendant à supprimer les principales zones accidentogènes et qu'il mène au quotidien une surveillance de son réseau afin d'être réactif face à tout nouveau danger potentiel ;

CONSIDERANT le souci de la collectivité de mettre en cohérence les limitations de vitesse sur le réseau routier départemental en retrouvant un pas de 20 km/h entre les différentes zones traversées et ainsi, améliorer la lisibilité de la réglementation applicable et renforcer l'acceptation et l'observation des limitations en place ;

CONSIDERANT enfin qu'il s'infère de tout ce qui précède que la section de voirie routière départementale objet du présent arrêté ne présente pas d'incompatibilité en terme de sécurité routière avec une vitesse maximale autorisée relevée à 90 km/h en dehors des agglomérations et secteurs traversés justifiant, le cas échéant, une adaptation localisée de limitation de vitesse ;

ARRÊTE

Article 1er : La vitesse maximale autorisée est relevée à 90 km/h sur la RD 155 entre les PR 8+159 et 11+78.

Article 2 : Cette réglementation, applicable sur le réseau routier départemental, en dehors des agglomérations et des zones soumises à une réglementation locale plus contraignante, entre en vigueur à compter de la date de la publication du présent arrêté et de la mise en place de la signalisation réglementaire par les Services Techniques du Département.

Article 3 : Le présent arrêté est affiché dans les communes de Saint-Ybard et Saint-Martin-Sepert. Copie en est adressée aux Maires des communes concernées.

Article 4 : Copie du présent arrêté est adressée :

- à Monsieur le Préfet de la Corrèze ;
- au Colonel commandant le Groupement de Gendarmerie Départementale de la Corrèze, chargés avec le Président du Conseil Départemental et chacun en ce qui le concerne, d'en assurer l'exécution.

Tulle, le 13 juillet 2023

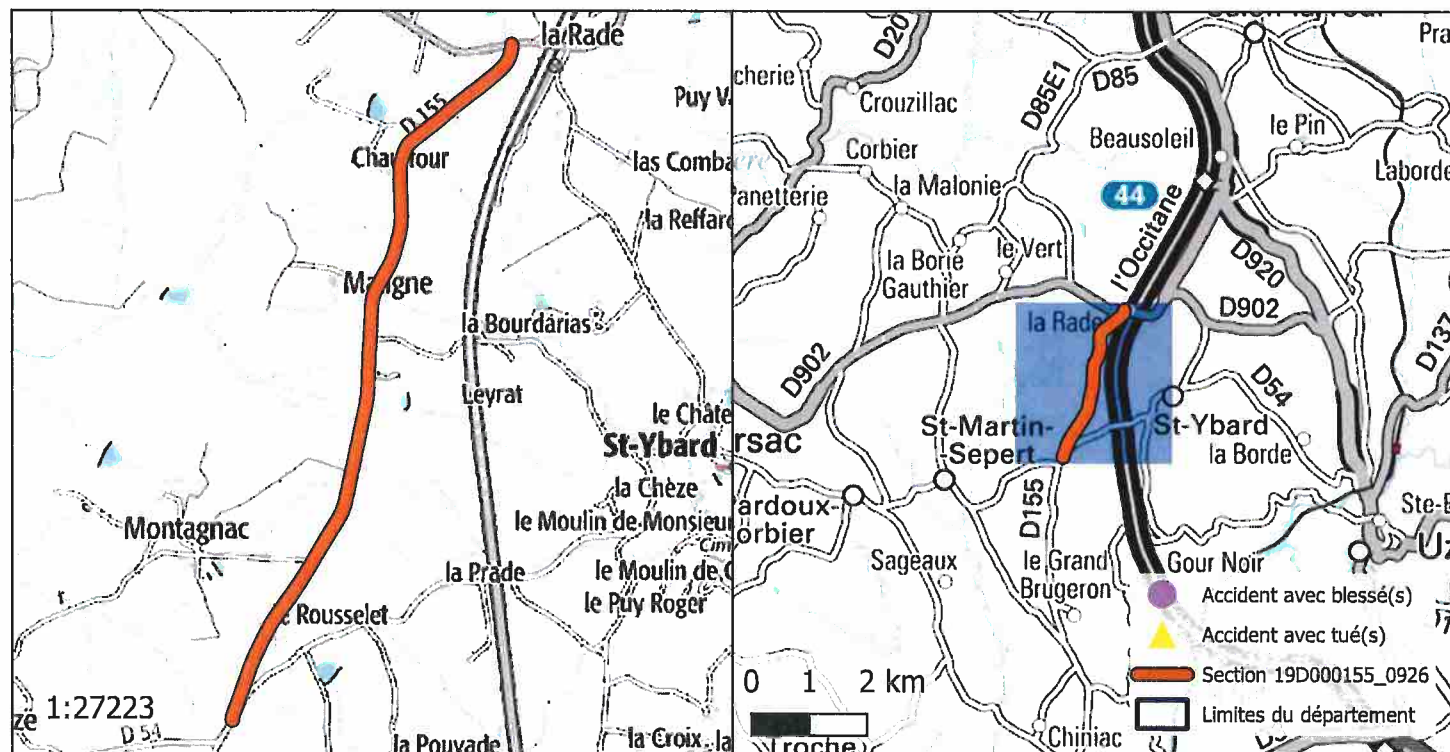

Pascal COSTE,
Président du Conseil Départemental

voies et délais de recours : Le présent arrêté peut faire l'objet d'un recours en annulation introduit devant le Tribunal administratif de Limoges, dans le délai de deux mois à compter de sa publication, au moyen de l'application Télérecours citoyens, accessible sur le site www.telerecours.fr ou par courrier à l'adresse suivante, 2 Cours Bugeaud, 87000 LIMOGES.

DÉROGATION AUX 80 KM/H ÉTUDE D'ACCIDENTALITÉ SECTION 19D000155_0926

CARACTÉRISTIQUES :

ROUTE : D155
 PR+ABSCISSE DEBUT : 8+159
 PR+ABSCISSE FIN : 11+78
 LONGUEUR : 2863 m
 COMMUNE(S) : Saint-Ybard, Saint-Martin-Sepert
 CODE(S) INSEE : 19248, 19223



ACCIDENTALITÉ SUR LA PÉRIODE 2014-2018 (SOURCE BAAC) :

Index	PR	Abscisse	Date Heure	Commune	DCD	Blessés
-------	----	----------	------------	---------	-----	---------

OBSERVATIONS :

Pas d'accidentalité répétitive constatée sur la section durant la période observée.

DIRECTION DES ROUTES

A R R Ê T É 19D000156_0533

Portant réglementation permanente de la circulation
sur la Route Départementale 156 hors agglomération
sur le territoire de la commune de Sadroc

LE PRÉSIDENT

VU la loi n° 82.213 du 2 mars 1982, modifiée, relative aux droits et libertés des Communes, des Départements et des Régions,

VU la loi n° 83.8 du 7 janvier 1983, modifiée, relative à la répartition des compétences entre les Communes, les Départements, les Régions et l'État,

VU le Code Général des Collectivités Territoriales (CGCT) et notamment l'article L. 3221-4-1,

VU le Code de la Route et notamment les articles R.411-1 à R.411-9, R.411-25 à R.411-28, R.413-1 à R.413-16, et 413-17-II,

VU l'arrêté interministériel du 24 novembre 1967, modifié, relatif à la signalisation des routes et autoroutes,

VU l'instruction interministérielle sur la signalisation routière (Livre 1 – 4^{ème} Partie – Signalisation de prescription) approuvée par l'arrêté interministériel du 7 juin 1977, modifié,

VU la Loi d'Orientation des Mobilités n°2019-1428 du 24 décembre 2019, et notamment son article 36,

VU le Code de la Voirie Routière (et notamment son article L131-3),

VU le décret n° 2018-487 du 15 juin 2018,

VU l'étude d'accidentalité réalisée sur le réseau routier départemental de la Corrèze, et en particulier son extrait relatif à la section 19D000156_0533 annexé au présent arrêté,

VU l'avis favorable unanime du Conseil Départemental de la Corrèze en date du 5 juillet 2019,

VU l'avis favorable de la Commission Départementale de Sécurité Routière qui s'est réunie le 27 janvier 2020,

CONSIDERANT qu'en application des dispositions de l'article L.3221-4-1 du CGCT susvisé, le Président du Conseil Départemental peut fixer, pour les sections de routes hors agglomération relevant de sa compétence et ne comportant pas au moins deux voies affectées à un même sens de circulation, une vitesse maximale autorisée supérieure de 10 km/h à celle prévue par le Code de la route ;

CONSIDERANT qu'il ressort de l'extrait de l'étude d'accidentalité ci-annexé, spécialement conduite sur la section de voirie routière départementale n°156, objet du présent arrêté, implantée sur le territoire de la commune de Sadroc entre les PR 2+322 et 4+124, qu'aucun accident n'a été enregistré au fichier d'accidentologie des accidents corporels sur la période de référence de cinq ans ;

CONSIDERANT que cette densité d'accidentalité nulle constatée au cours de ces cinq années, très majoritairement placées sous l'empire d'une vitesse maximale autorisée à 90km/h, témoigne de l'absence totale d'impact en matière de sécurité routière qui s'attache au relèvement de la vitesse maximale autorisée de 10 km/h sur la section en cause ;

CONSIDERANT également que l'augmentation de la vitesse maximale autorisée sur cette section ne présente pas de risque d'aggravation de l'accidentalité et aurait un effet neutre en matière de causalité des accidents eu égard notamment aux caractéristiques géométriques adaptées de l'axe concerné ;

CONSIDERANT que la généralisation du 80 km/h a au contraire pour conséquence d'augmenter les files d'accumulation de véhicules légers et de poids lourds nuisant à la sécurité et générant la prise de risque lors des dépassements ;

CONSIDERANT en tout état de cause que l'analyse de l'étude d'accidentalité dans sa globalité ne permet pas de mettre en évidence des zones d'accumulation d'accidents mortels mais qu'au contraire cette accidentologie est diffuse sur l'ensemble du réseau ;

CONSIDERANT par ailleurs que le Département a réalisé au cours des dernières années d'importantes opérations d'investissement ou actions tendant à supprimer les principales zones accidentogènes et qu'il mène au quotidien une surveillance de son réseau afin d'être réactif face à tout nouveau danger potentiel ;

CONSIDERANT le souci de la collectivité de mettre en cohérence les limitations de vitesse sur le réseau routier départemental en retrouvant un pas de 20 km/h entre les différentes zones traversées et ainsi, améliorer la lisibilité de la réglementation applicable et renforcer l'acceptation et l'observation des limitations en place ;

CONSIDERANT enfin qu'il s'infère de tout ce qui précède que la section de voirie routière départementale objet du présent arrêté ne présente pas d'incompatibilité en terme de sécurité routière avec une vitesse maximale autorisée relevée à 90 km/h en dehors des agglomérations et secteurs traversés justifiant, le cas échéant, une adaptation localisée de limitation de vitesse ;

ARRÊTE

Article 1er : La vitesse maximale autorisée est relevée à 90 km/h sur la RD 156 entre les PR 2+322 et 4+124.

Article 2 : Cette réglementation, applicable sur le réseau routier départemental, en dehors des agglomérations et des zones soumises à une réglementation locale plus contraignante, entre en vigueur à compter de la date de la publication du présent arrêté et de la mise en place de la signalisation réglementaire par les Services Techniques du Département.

Article 3 : Le présent arrêté est affiché dans la commune de Sadroc.
Copie en est adressée aux Maires des communes concernées.

Article 4 : Copie du présent arrêté est adressée :

- à Monsieur le Préfet de la Corrèze ;
 - au Colonel commandant le Groupement de Gendarmerie Départementale de la Corrèze,
- chargés avec le Président du Conseil Départemental et chacun en ce qui le concerne, d'en assurer l'exécution.

Tulle, le 13 juillet 2023

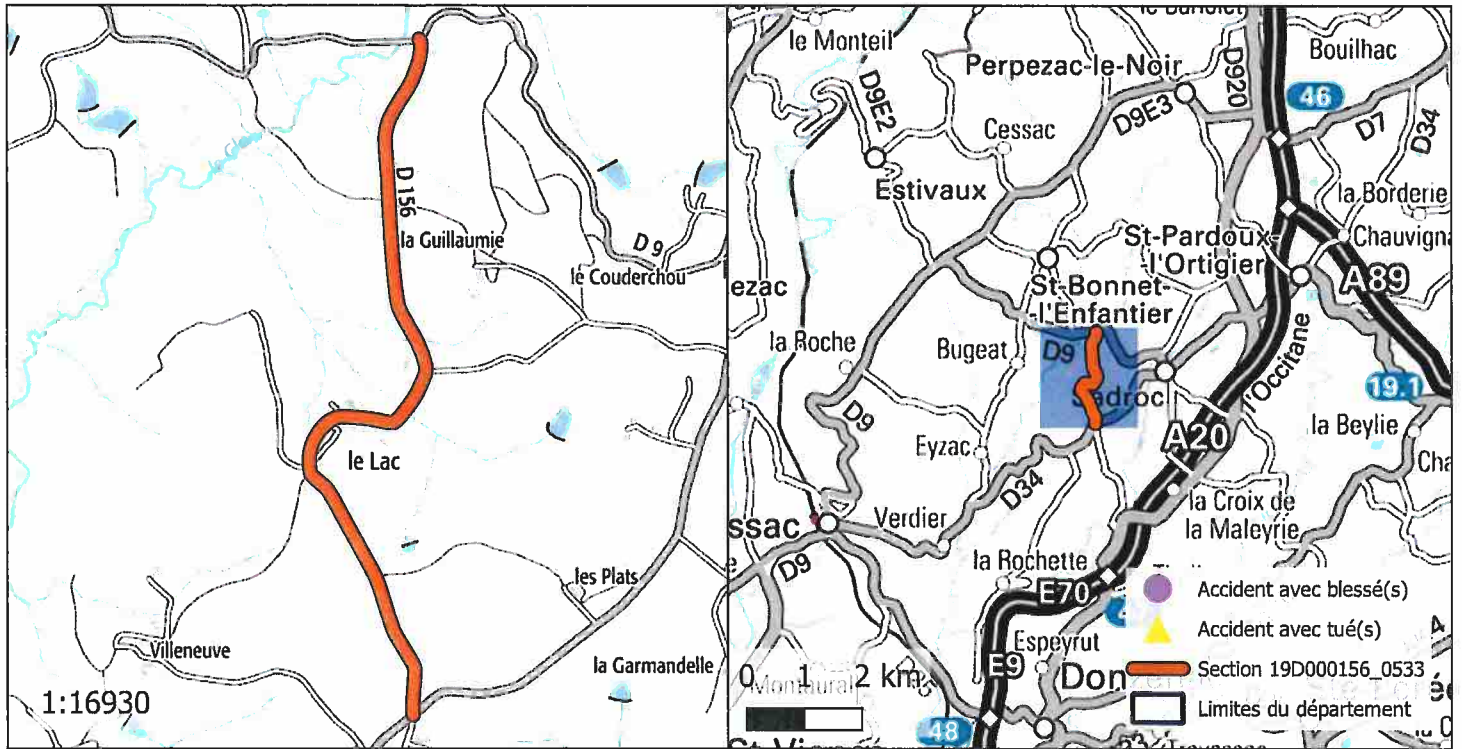

Pascal COSTE,
Président du Conseil Départemental

voies et délais de recours : le présent arrêté peut faire l'objet d'un recours en annulation introduit devant le Tribunal administratif de Limoges, dans le délai de deux mois à compter de sa publication, au moyen de l'application Télérecours citoyens, accessible sur le site www.telerecours.fr ou par courrier à l'adresse suivante, 2 Cours Bugeaud, 87000 LIMOGES.

DÉROGATION AUX 80 KM/H ÉTUDE D'ACCIDENTALITÉ SECTION 19D000156_0533

CARACTÉRISTIQUES :

ROUTE : D156
 PR+ABSCISSE DEBUT : 2+322
 PR+ABSCISSE FIN : 4+124
 LONGUEUR : 1878 m
 COMMUNE(S) : Sadroc
 CODE(S) INSEE : 19178



ACCIDENTALITÉ SUR LA PÉRIODE 2014-2018 (SOURCE BAAC) :

Index	PR	Abscisse	Date Heure	Commune	DCD	Blessés
-------	----	----------	------------	---------	-----	---------

OBSERVATIONS :

Pas d'accidentalité répétitive constatée sur la section durant la période observée.

DIRECTION DES ROUTES

A R R Ê T É 19D000156_0660

Portant réglementation permanente de la circulation sur la Route Départementale 156 hors agglomération sur le territoire des communes de Saint-Bonnet-l'Enfantier et Sadroc

LE PRÉSIDENT

VU la loi n° 82.213 du 2 mars 1982, modifiée, relative aux droits et libertés des Communes, des Départements et des Régions,

VU la loi n° 83.8 du 7 janvier 1983, modifiée, relative à la répartition des compétences entre les Communes, les Départements, les Régions et l'État,

VU le Code Général des Collectivités Territoriales (CGCT) et notamment l'article L. 3221-4-1,

VU le Code de la Route et notamment les articles R.411-1 à R.411-9, R.411-25 à R.411-28, R.413-1 à R.413-16, et 413-17-II,

VU l'arrêté interministériel du 24 novembre 1967, modifié, relatif à la signalisation des routes et autoroutes,

VU l'instruction interministérielle sur la signalisation routière (Livre 1 – 4^{ème} Partie – Signalisation de prescription) approuvée par l'arrêté interministériel du 7 juin 1977, modifié,

VU la Loi d'Orientation des Mobilités n°2019-1428 du 24 décembre 2019, et notamment son article 36,

VU le Code de la Voirie Routière (et notamment son article L131-3),

VU le décret n° 2018-487 du 15 juin 2018,

VU l'étude d'accidentalité réalisée sur le réseau routier départemental de la Corrèze, et en particulier son extrait relatif à la section 19D000156_0660 annexé au présent arrêté,

VU l'avis favorable unanime du Conseil Départemental de la Corrèze en date du 5 juillet 2019,

VU l'avis favorable de la Commission Départementale de Sécurité Routière qui s'est réunie le 27 janvier 2020,

CONSIDERANT qu'en application des dispositions de l'article L.3221-4-1 du CGCT susvisé, le Président du Conseil Départemental peut fixer, pour les sections de routes hors agglomération relevant de sa compétence et ne comportant pas au moins deux voies affectées à un même sens de circulation, une vitesse maximale autorisée supérieure de 10 km/h à celle prévue par le Code de la route ;

CONSIDERANT qu'il ressort de l'extrait de l'étude d'accidentalité ci-annexé, spécialement conduite sur la section de voirie routière départementale n°156, objet du présent arrêté, implantée sur le territoire des communes de Saint-Bonnet-l'Enfantier et Sadroc entre les PR 4+124 et 5+169, qu'aucun accident n'a été enregistré au fichier d'accidentologie des accidents corporels sur la période de référence de cinq ans ;

CONSIDERANT que cette densité d'accidentalité nulle constatée au cours de ces cinq années, très majoritairement placées sous l'empire d'une vitesse maximale autorisée à 90km/h, témoigne de l'absence totale d'impact en matière de sécurité routière qui s'attache au relèvement de la vitesse maximale autorisée de 10 km/h sur la section en cause ;

CONSIDERANT également que l'augmentation de la vitesse maximale autorisée sur cette section ne présente pas de risque d'aggravation de l'accidentalité et aurait un effet neutre en matière de causalité des accidents eu égard notamment aux caractéristiques géométriques adaptées de l'axe concerné ;

CONSIDERANT que la généralisation du 80 km/h a au contraire pour conséquence d'augmenter les files d'accumulation de véhicules légers et de poids lourds nuisant à la sécurité et générant la prise de risque lors des dépassements ;

CONSIDERANT en tout état de cause que l'analyse de l'étude d'accidentalité dans sa globalité ne permet pas de mettre en évidence des zones d'accumulation d'accidents mortels mais qu'au contraire cette accidentologie est diffuse sur l'ensemble du réseau ;

CONSIDERANT par ailleurs que le Département a réalisé au cours des dernières années d'importantes opérations d'investissement ou actions tendant à supprimer les principales zones accidentogènes et qu'il mène au quotidien une surveillance de son réseau afin d'être réactif face à tout nouveau danger potentiel ;

CONSIDERANT le souci de la collectivité de mettre en cohérence les limitations de vitesse sur le réseau routier départemental en retrouvant un pas de 20 km/h entre les différentes zones traversées et ainsi, améliorer la lisibilité de la réglementation applicable et renforcer l'acceptation et l'observation des limitations en place ;

CONSIDERANT enfin qu'il s'infère de tout ce qui précède que la section de voirie routière départementale objet du présent arrêté ne présente pas d'incompatibilité en terme de sécurité routière avec une vitesse maximale autorisée relevée à 90 km/h en dehors des agglomérations et secteurs traversés justifiant, le cas échéant, une adaptation localisée de limitation de vitesse ;

ARRÊTE

Article 1er : La vitesse maximale autorisée est relevée à 90 km/h sur la RD 156 entre les PR 4+124 et 5+169.

Article 2 : Cette réglementation, applicable sur le réseau routier départemental, en dehors des agglomérations et des zones soumises à une réglementation locale plus contraignante, entre en vigueur à compter de la date de la publication du présent arrêté et de la mise en place de la signalisation réglementaire par les Services Techniques du Département.

Article 3 : Le présent arrêté est affiché dans les communes de Saint-Bonnet-l'Enfantier et Sadroc. Copie en est adressée aux Maires des communes concernées.

Article 4 : Copie du présent arrêté est adressée :

- à Monsieur le Préfet de la Corrèze ;
- au Colonel commandant le Groupement de Gendarmerie Départementale de la Corrèze, chargés avec le Président du Conseil Départemental et chacun en ce qui le concerne, d'en assurer l'exécution.

Tulle, le 13 juillet 2023

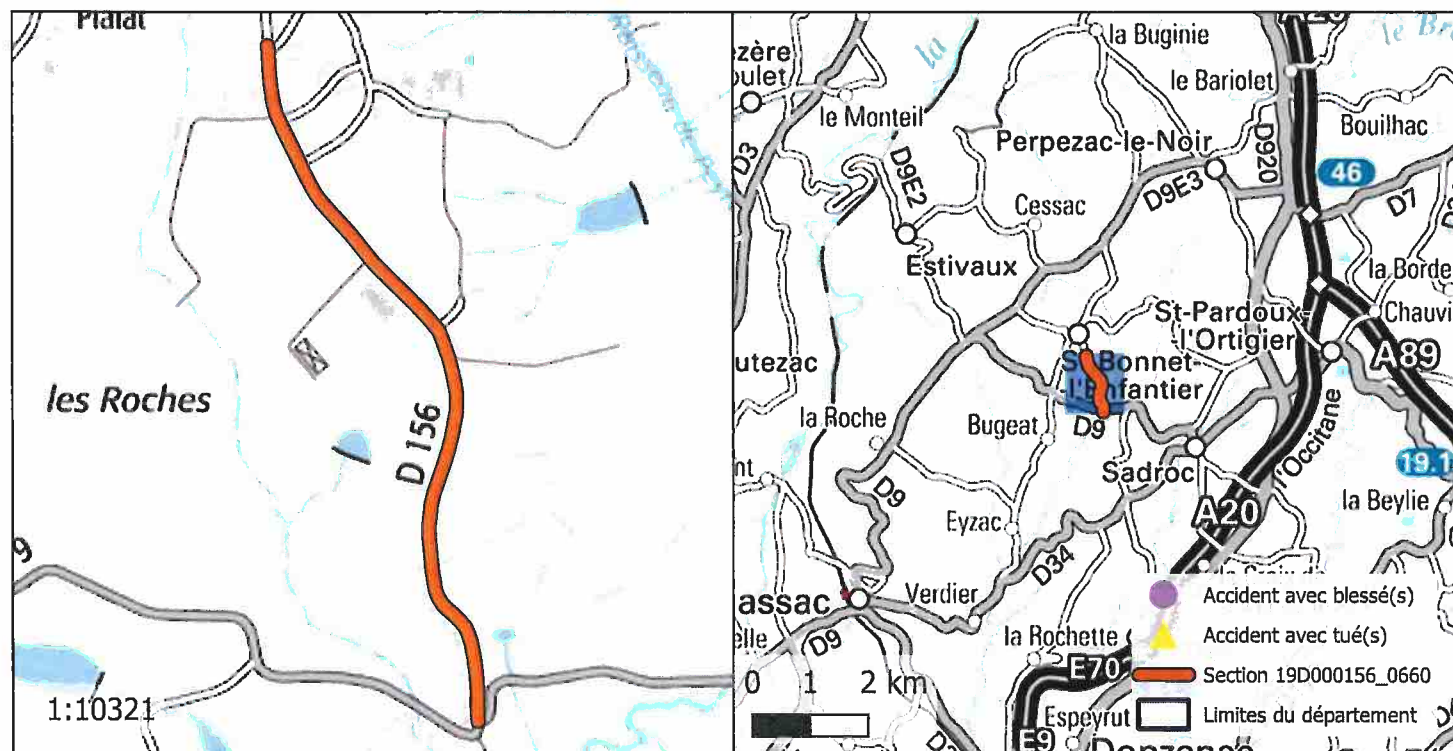

Pascal COSTE,
Président du Conseil Départemental

voies et délais de recours : Le présent arrêté peut faire l'objet d'un recours en annulation introduit devant le Tribunal administratif de Limoges, dans le délai de deux mois à compter de sa publication, au moyen de l'application Télérecours citoyens, accessible sur le site www.telerecours.fr ou par courrier à l'adresse suivante, 2 Cours Bugeaud, 87000 LIMOGES.

DÉROGATION AUX 80 KM/H ÉTUDE D'ACCIDENTALITÉ SECTION 19D000156_0660

CARACTÉRISTIQUES :

ROUTE : D156
 PR+ABSCISSE DEBUT : 4+124
 PR+ABSCISSE FIN : 5+169
 LONGUEUR : 1071 m
 COMMUNE(S) : Saint-Bonnet-l'Enfantier, Sadroc
 CODE(S) INSEE : 19188, 19178



ACCIDENTALITÉ SUR LA PÉRIODE 2014-2018 (SOURCE BAAC) :

Index	PR	Abscisse	Date Heure	Commune	DCD	Blessés
-------	----	----------	------------	---------	-----	---------

OBSERVATIONS :

Pas d'accidentalité répétitive constatée sur la section durant la période observée.

DIRECTION DES ROUTES

A R R Ê T É 19D000156_0774

Portant réglementation permanente de la circulation sur la Route Départementale 156 hors agglomération sur le territoire de la commune de Saint-Bonnet-l'Enfantier

LE PRÉSIDENT

VU la loi n° 82.213 du 2 mars 1982, modifiée, relative aux droits et libertés des Communes, des Départements et des Régions,

VU la loi n° 83.8 du 7 janvier 1983, modifiée, relative à la répartition des compétences entre les Communes, les Départements, les Régions et l'État,

VU le Code Général des Collectivités Territoriales (CGCT) et notamment l'article L. 3221-4-1,

VU le Code de la Route et notamment les articles R.411-1 à R.411-9, R.411-25 à R.411-28, R.413-1 à R.413-16, et 413-17-II,

VU l'arrêté interministériel du 24 novembre 1967, modifié, relatif à la signalisation des routes et autoroutes,

VU l'instruction interministérielle sur la signalisation routière (Livre 1 – 4^{ème} Partie – Signalisation de prescription) approuvée par l'arrêté interministériel du 7 juin 1977, modifié,

VU la Loi d'Orientation des Mobilités n°2019-1428 du 24 décembre 2019, et notamment son article 36,

VU le Code de la Voirie Routière (et notamment son article L131-3),

VU le décret n° 2018-487 du 15 juin 2018,

VU l'étude d'accidentalité réalisée sur le réseau routier départemental de la Corrèze, et en particulier son extrait relatif à la section 19D000156_0774 annexé au présent arrêté,

VU l'avis favorable unanime du Conseil Départemental de la Corrèze en date du 5 juillet 2019,

VU l'avis favorable de la Commission Départementale de Sécurité Routière qui s'est réunie le 27 janvier 2020,

CONSIDERANT qu'en application des dispositions de l'article L.3221-4-1 du CGCT susvisé, le Président du Conseil Départemental peut fixer, pour les sections de routes hors agglomération relevant de sa compétence et ne comportant pas au moins deux voies affectées à un même sens de circulation, une vitesse maximale autorisée supérieure de 10 km/h à celle prévue par le Code de la route ;

CONSIDERANT qu'il ressort de l'extrait de l'étude d'accidentalité ci-annexé, spécialement conduite sur la section de voirie routière départementale n°156, objet du présent arrêté, implantée sur le territoire de la commune de Saint-Bonnet-l'Enfantier entre les PR 5+832 et 7+417, qu'aucun accident n'a été enregistré au fichier d'accidentologie des accidents corporels sur la période de référence de cinq ans ;

CONSIDERANT que cette densité d'accidentalité nulle constatée au cours de ces cinq années, très majoritairement placées sous l'empire d'une vitesse maximale autorisée à 90km/h, témoigne de l'absence totale d'impact en matière de sécurité routière qui s'attache au relèvement de la vitesse maximale autorisée de 10 km/h sur la section en cause ;

CONSIDERANT également que l'augmentation de la vitesse maximale autorisée sur cette section ne présente pas de risque d'aggravation de l'accidentalité et aurait un effet neutre en matière de causalité des accidents eu égard notamment aux caractéristiques géométriques adaptées de l'axe concerné ;

CONSIDERANT que la généralisation du 80 km/h a au contraire pour conséquence d'augmenter les files d'accumulation de véhicules légers et de poids lourds nuisant à la sécurité et générant la prise de risque lors des dépassements ;

CONSIDERANT en tout état de cause que l'analyse de l'étude d'accidentalité dans sa globalité ne permet pas de mettre en évidence des zones d'accumulation d'accidents mortels mais qu'au contraire cette accidentologie est diffuse sur l'ensemble du réseau ;

CONSIDERANT par ailleurs que le Département a réalisé au cours des dernières années d'importantes opérations d'investissement ou actions tendant à supprimer les principales zones accidentogènes et qu'il mène au quotidien une surveillance de son réseau afin d'être réactif face à tout nouveau danger potentiel ;

CONSIDERANT le souci de la collectivité de mettre en cohérence les limitations de vitesse sur le réseau routier départemental en retrouvant un pas de 20 km/h entre les différentes zones traversées et ainsi, améliorer la lisibilité de la réglementation applicable et renforcer l'acceptation et l'observation des limitations en place ;

CONSIDERANT enfin qu'il s'infère de tout ce qui précède que la section de voirie routière départementale objet du présent arrêté ne présente pas d'incompatibilité en terme de sécurité routière avec une vitesse maximale autorisée relevée à 90 km/h en dehors des agglomérations et secteurs traversés justifiant, le cas échéant, une adaptation localisée de limitation de vitesse ;

ARRÊTE

Article 1er : La vitesse maximale autorisée est relevée à 90 km/h sur la RD 156 entre les PR 5+832 et 7+417.

Article 2 : Cette réglementation, applicable sur le réseau routier départemental, en dehors des agglomérations et des zones soumises à une réglementation locale plus contraignante, entre en vigueur à compter de la date de la publication du présent arrêté et de la mise en place de la signalisation réglementaire par les Services Techniques du Département.

Article 3 : Le présent arrêté est affiché dans la commune de Saint-Bonnet-l'Enfantier.
Copie en est adressée aux Maires des communes concernées.

Article 4 : Copie du présent arrêté est adressée :

- à Monsieur le Préfet de la Corrèze ;
- au Colonel commandant le Groupement de Gendarmerie Départementale de la Corrèze, chargés avec le Président du Conseil Départemental et chacun en ce qui le concerne, d'en assurer l'exécution.

Tulle, le 13 juillet 2023

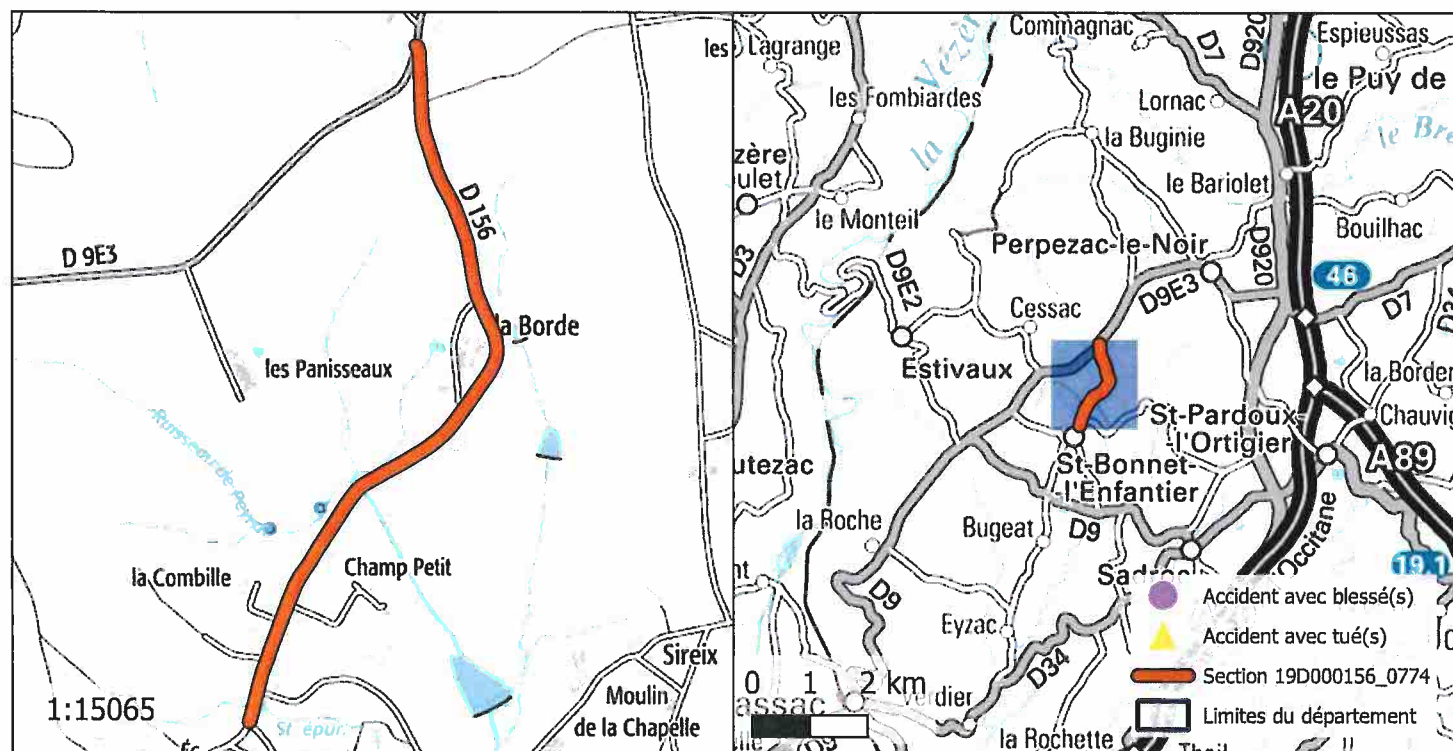

Pascal COSTE,
Président du Conseil Départemental

voies et délais de recours : Le présent arrêté peut faire l'objet d'un recours en annulation introduit devant le Tribunal administratif de Limoges, dans le délai de deux mois à compter de sa publication, au moyen de l'application Télérecours citoyens, accessible sur le site www.telerecours.fr ou par courrier à l'adresse suivante, 2 Cours Bugeaud, 87000 LIMOGES.

DÉROGATION AUX 80 KM/H ÉTUDE D'ACCIDENTALITÉ SECTION 19D000156_0774

CARACTÉRISTIQUES :

ROUTE : D156
 PR+ABSCISSE DEBUT : 5+832
 PR+ABSCISSE FIN : 7+417
 LONGUEUR : 1623 m
 COMMUNE(S) : Saint-Bonnet-l'Enfantier
 CODE(S) INSEE : 19188



ACCIDENTALITÉ SUR LA PÉRIODE 2014-2018 (SOURCE BAAC) :

Index	PR	Abscisse	Date Heure	Commune	DCD	Blessés
-------	----	----------	------------	---------	-----	---------

OBSERVATIONS :

Pas d'accidentalité répétitive constatée sur la section durant la période observée.

DIRECTION DES ROUTES

A R R Ê T É 19D000157_0204

Portant réglementation permanente de la circulation
sur la Route Départementale 157 hors agglomération
sur le territoire de la commune de Treignac

LE PRÉSIDENT

VU la loi n° 82.213 du 2 mars 1982, modifiée, relative aux droits et libertés des Communes, des Départements et des Régions,

VU la loi n° 83.8 du 7 janvier 1983, modifiée, relative à la répartition des compétences entre les Communes, les Départements, les Régions et l'État,

VU le Code Général des Collectivités Territoriales (CGCT) et notamment l'article L. 3221-4-1,

VU le Code de la Route et notamment les articles R.411-1 à R.411-9, R.411-25 à R.411-28, R.413-1 à R.413-16, et 413-17-II,

VU l'arrêté interministériel du 24 novembre 1967, modifié, relatif à la signalisation des routes et autoroutes,

VU l'instruction interministérielle sur la signalisation routière (Livre 1 – 4^{ème} Partie – Signalisation de prescription) approuvée par l'arrêté interministériel du 7 juin 1977, modifié,

VU la Loi d'Orientation des Mobilités n°2019-1428 du 24 décembre 2019, et notamment son article 36,

VU le Code de la Voirie Routière (et notamment son article L131-3),

VU le décret n° 2018-487 du 15 juin 2018,

VU l'étude d'accidentalité réalisée sur le réseau routier départemental de la Corrèze, et en particulier son extrait relatif à la section 19D000157_0204 annexé au présent arrêté,

VU l'avis favorable unanime du Conseil Départemental de la Corrèze en date du 5 juillet 2019,

VU l'avis favorable de la Commission Départementale de Sécurité Routière qui s'est réunie le 27 janvier 2020,

CONSIDERANT qu'en application des dispositions de l'article L.3221-4-1 du CGCT susvisé, le Président du Conseil Départemental peut fixer, pour les sections de routes hors agglomération relevant de sa compétence et ne comportant pas au moins deux voies affectées à un même sens de circulation, une vitesse maximale autorisée supérieure de 10 km/h à celle prévue par le Code de la route ;

CONSIDERANT qu'il ressort de l'extrait de l'étude d'accidentalité ci-annexé, spécialement conduite sur la section de voirie routière départementale n°157, objet du présent arrêté, implantée sur le territoire de la commune de Treignac entre les PR 0+0 et 2+505, qu'aucun accident n'a été enregistré au fichier d'accidentologie des accidents corporels sur la période de référence de cinq ans ;

CONSIDERANT que cette densité d'accidentalité nulle constatée au cours de ces cinq années, très majoritairement placées sous l'empire d'une vitesse maximale autorisée à 90km/h, témoigne de l'absence totale d'impact en matière de sécurité routière qui s'attache au relèvement de la vitesse maximale autorisée de 10 km/h sur la section en cause ;

CONSIDERANT également que l'augmentation de la vitesse maximale autorisée sur cette section ne présente pas de risque d'aggravation de l'accidentalité et aurait un effet neutre en matière de causalité des accidents eu égard notamment aux caractéristiques géométriques adaptées de l'axe concerné ;

CONSIDERANT que la généralisation du 80 km/h a au contraire pour conséquence d'augmenter les files d'accumulation de véhicules légers et de poids lourds nuisant à la sécurité et générant la prise de risque lors des dépassements ;

CONSIDERANT en tout état de cause que l'analyse de l'étude d'accidentalité dans sa globalité ne permet pas de mettre en évidence des zones d'accumulation d'accidents mortels mais qu'au contraire cette accidentologie est diffuse sur l'ensemble du réseau ;

CONSIDERANT par ailleurs que le Département a réalisé au cours des dernières années d'importantes opérations d'investissement ou actions tendant à supprimer les principales zones accidentogènes et qu'il mène au quotidien une surveillance de son réseau afin d'être réactif face à tout nouveau danger potentiel ;

CONSIDERANT le souci de la collectivité de mettre en cohérence les limitations de vitesse sur le réseau routier départemental en retrouvant un pas de 20 km/h entre les différentes zones traversées et ainsi, améliorer la lisibilité de la réglementation applicable et renforcer l'acceptation et l'observation des limitations en place ;

CONSIDERANT enfin qu'il s'infère de tout ce qui précède que la section de voirie routière départementale objet du présent arrêté ne présente pas d'incompatibilité en terme de sécurité routière avec une vitesse maximale autorisée relevée à 90 km/h en dehors des agglomérations et secteurs traversés justifiant, le cas échéant, une adaptation localisée de limitation de vitesse ;

ARRÊTE

Article 1er : La vitesse maximale autorisée est relevée à 90 km/h sur la RD 157 entre les PR 0+0 et 2+505.

Article 2 : Cette réglementation, applicable sur le réseau routier départemental, en dehors des agglomérations et des zones soumises à une réglementation locale plus contraignante, entre en vigueur à compter de la date de la publication du présent arrêté et de la mise en place de la signalisation réglementaire par les Services Techniques du Département.

Article 3 : Le présent arrêté est affiché dans la commune de Treignac.
Copie en est adressée aux Maires des communes concernées.

Article 4 : Copie du présent arrêté est adressée :

- à Monsieur le Préfet de la Corrèze ;
- au Colonel commandant le Groupement de Gendarmerie Départementale de la Corrèze, chargés avec le Président du Conseil Départemental et chacun en ce qui le concerne, d'en assurer l'exécution.

Tulle, le 13 juillet 2023

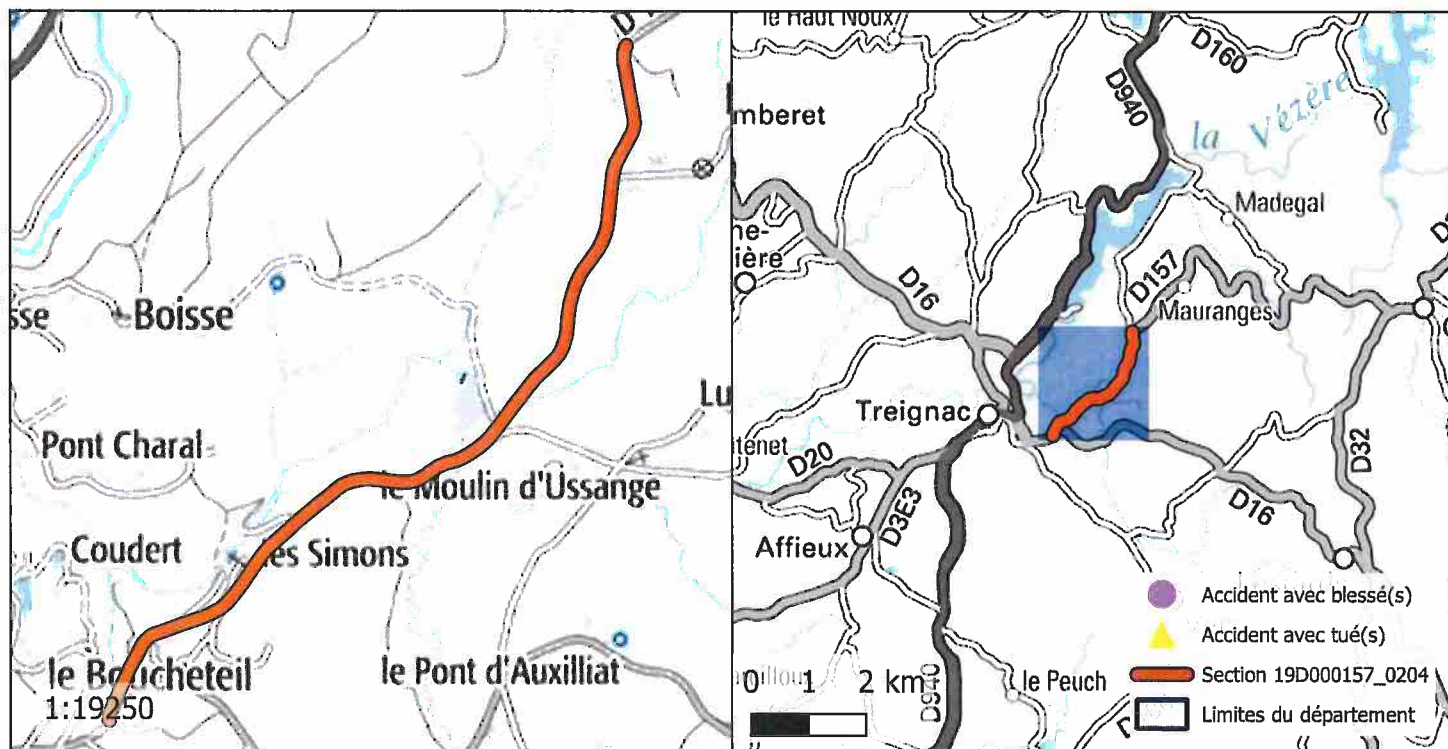

Pascal COSTE,
Président du Conseil Départemental

voies et délais de recours : Le présent arrêté peut faire l'objet d'un recours en annulation introduit devant le Tribunal administratif de Limoges, dans le délai de deux mois à compter de sa publication, au moyen de l'application Télérecours citoyens, accessible sur le site www.telerecours.fr ou par courrier à l'adresse suivante, 2 Cours Bugeaud, 87000 LIMOGES.

DÉROGATION AUX 80 KM/H ÉTUDE D'ACCIDENTALITÉ SECTION 19D000157_0204

CARACTÉRISTIQUES :

ROUTE : D157
 PR+ABSCISSE DEBUT : 0+0
 PR+ABSCISSE FIN : 2+505
 LONGUEUR : 2505 m
 COMMUNE(S) : Treignac
 CODE(S) INSEE : 19269



ACCIDENTALITÉ SUR LA PÉRIODE 2014-2018 (SOURCE BAAC) :

Index	PR	Abscisse	Date Heure	Commune	DCD	Blessés
-------	----	----------	------------	---------	-----	---------

OBSERVATIONS :

Pas d'accidentalité répétitive constatée sur la section durant la période observée.

DIRECTION DES ROUTES

A R R Ê T É 19D000157_0546

Portant réglementation permanente de la circulation sur la Route Départementale 157 hors agglomération sur le territoire des communes de Gourdon-Murat, Lestards et Treignac

LE PRÉSIDENT

VU la loi n° 82.213 du 2 mars 1982, modifiée, relative aux droits et libertés des Communes, des Départements et des Régions,

VU la loi n° 83.8 du 7 janvier 1983, modifiée, relative à la répartition des compétences entre les Communes, les Départements, les Régions et l'État,

VU le Code Général des Collectivités Territoriales (CGCT) et notamment l'article L. 3221-4-1,

VU le Code de la Route et notamment les articles R.411-1 à R.411-9, R.411-25 à R.411-28, R.413-1 à R.413-16, et 413-17-II,

VU l'arrêté interministériel du 24 novembre 1967, modifié, relatif à la signalisation des routes et autoroutes,

VU l'instruction interministérielle sur la signalisation routière (Livre 1 – 4^{ème} Partie – Signalisation de prescription) approuvée par l'arrêté interministériel du 7 juin 1977, modifié,

VU la Loi d'Orientation des Mobilités n°2019-1428 du 24 décembre 2019, et notamment son article 36,

VU le Code de la Voirie Routière (et notamment son article L131-3),

VU le décret n° 2018-487 du 15 juin 2018,

VU l'étude d'accidentalité réalisée sur le réseau routier départemental de la Corrèze, et en particulier son extrait relatif à la section 19D000157_0546 annexé au présent arrêté,

VU l'avis favorable unanime du Conseil Départemental de la Corrèze en date du 5 juillet 2019,

VU l'avis favorable de la Commission Départementale de Sécurité Routière qui s'est réunie le 27 janvier 2020,

CONSIDERANT qu'en application des dispositions de l'article L.3221-4-1 du CGCT susvisé, le Président du Conseil Départemental peut fixer, pour les sections de routes hors agglomération relevant de sa compétence et ne comportant pas au moins deux voies affectées à un même sens de circulation, une vitesse maximale autorisée supérieure de 10 km/h à celle prévue par le Code de la route ;

CONSIDERANT qu'il ressort de l'extrait de l'étude d'accidentalité ci-annexé, spécialement conduite sur la section de voirie routière départementale n°157, objet du présent arrêté, implantée sur le territoire des communes de Gourdon-Murat, Lestards et Treignac entre les PR 2+505 et 9+832, qu'aucun accident n'a été enregistré au fichier d'accidentologie des accidents corporels sur la période de référence de cinq ans ;

CONSIDERANT que cette densité d'accidentalité nulle constatée au cours de ces cinq années, très majoritairement placées sous l'empire d'une vitesse maximale autorisée à 90km/h, témoigne de l'absence totale d'impact en matière de sécurité routière qui s'attache au relèvement de la vitesse maximale autorisée de 10 km/h sur la section en cause ;

CONSIDERANT également que l'augmentation de la vitesse maximale autorisée sur cette section ne présente pas de risque d'aggravation de l'accidentalité et aurait un effet neutre en matière de causalité des accidents eu égard notamment aux caractéristiques géométriques adaptées de l'axe concerné ;

CONSIDERANT que la généralisation du 80 km/h a au contraire pour conséquence d'augmenter les files d'accumulation de véhicules légers et de poids lourds nuisant à la sécurité et générant la prise de risque lors des dépassements ;

CONSIDERANT en tout état de cause que l'analyse de l'étude d'accidentalité dans sa globalité ne permet pas de mettre en évidence des zones d'accumulation d'accidents mortels mais qu'au contraire cette accidentologie est diffuse sur l'ensemble du réseau ;

CONSIDERANT par ailleurs que le Département a réalisé au cours des dernières années d'importantes opérations d'investissement ou actions tendant à supprimer les principales zones accidentogènes et qu'il mène au quotidien une surveillance de son réseau afin d'être réactif face à tout nouveau danger potentiel ;

CONSIDERANT le souci de la collectivité de mettre en cohérence les limitations de vitesse sur le réseau routier départemental en retrouvant un pas de 20 km/h entre les différentes zones traversées et ainsi, améliorer la lisibilité de la réglementation applicable et renforcer l'acceptation et l'observation des limitations en place ;

CONSIDERANT enfin qu'il s'infère de tout ce qui précède que la section de voirie routière départementale objet du présent arrêté ne présente pas d'incompatibilité en terme de sécurité routière avec une vitesse maximale autorisée relevée à 90 km/h en dehors des agglomérations et secteurs traversés justifiant, le cas échéant, une adaptation localisée de limitation de vitesse ;

ARRÊTE

Article 1er : La vitesse maximale autorisée est relevée à 90 km/h sur la RD 157 entre les PR 2+505 et 9+832.

Article 2 : Cette réglementation, applicable sur le réseau routier départemental, en dehors des agglomérations et des zones soumises à une réglementation locale plus contraignante, entre en vigueur à compter de la date de la publication du présent arrêté et de la mise en place de la signalisation réglementaire par les Services Techniques du Département.

Article 3 : Le présent arrêté est affiché dans les communes de Gourdon-Murat, Lestards et Treignac. Copie en est adressée aux Maires des communes concernées.

Article 4 : Copie du présent arrêté est adressée :

- à Monsieur le Préfet de la Corrèze ;
- au Colonel commandant le Groupement de Gendarmerie Départementale de la Corrèze, chargés avec le Président du Conseil Départemental et chacun en ce qui le concerne, d'en assurer l'exécution.

Tulle, le 13 juillet 2023

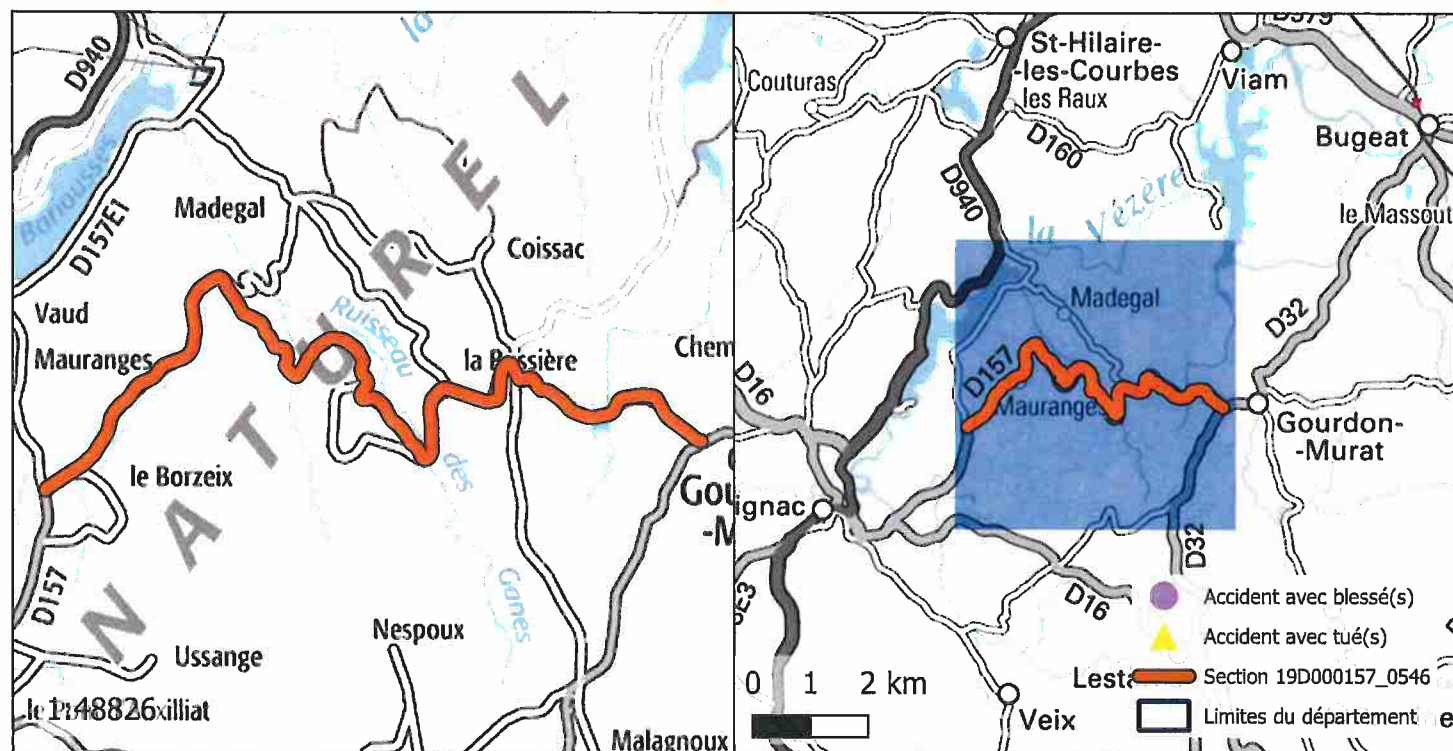

Pascal COSTE,
Président du Conseil Départemental

voies et délais de recours : Le présent arrêté peut faire l'objet d'un recours en annulation introduit devant le Tribunal administratif de Limoges, dans le délai de deux mois à compter de sa publication, au moyen de l'application Télérecours citoyens, accessible sur le site www.telerecours.fr ou par courrier à l'adresse suivante, 2 Cours Bugeaud, 87000 LIMOGES.

DÉROGATION AUX 80 KM/H ÉTUDE D'ACCIDENTALITÉ SECTION 19D000157_0546

CARACTÉRISTIQUES :

ROUTE : D157
 PR+ABSCISSE DEBUT : 2+505
 PR+ABSCISSE FIN : 9+832
 LONGUEUR : 7328 m
 COMMUNE(S) : Gourdon-Murat, Lestards, Treignac
 CODE(S) INSEE : 19087, 19112, 19269



ACCIDENTALITÉ SUR LA PÉRIODE 2014-2018 (SOURCE BAAC) :

Index	PR	Abscisse	Date Heure	Commune	DCD	Blessés
-------	----	----------	------------	---------	-----	---------

OBSERVATIONS :

Pas d'accidentalité répétitive constatée sur la section durant la période observée.

DIRECTION DES ROUTES

A R R Ê T É 19D000157_1007

Portant réglementation permanente de la circulation sur la Route Départementale 157 hors agglomération sur le territoire des communes de Chaveroche, Alleyrat et Meymac

LE PRÉSIDENT

VU la loi n° 82.213 du 2 mars 1982, modifiée, relative aux droits et libertés des Communes, des Départements et des Régions,

VU la loi n° 83.8 du 7 janvier 1983, modifiée, relative à la répartition des compétences entre les Communes, les Départements, les Régions et l'État,

VU le Code Général des Collectivités Territoriales (CGCT) et notamment l'article L. 3221-4-1,

VU le Code de la Route et notamment les articles R.411-1 à R.411-9, R.411-25 à R.411-28, R.413-1 à R.413-16, et 413-17-II,

VU l'arrêté interministériel du 24 novembre 1967, modifié, relatif à la signalisation des routes et autoroutes,

VU l'instruction interministérielle sur la signalisation routière (Livre 1 – 4^{ème} Partie – Signalisation de prescription) approuvée par l'arrêté interministériel du 7 juin 1977, modifié,

VU la Loi d'Orientation des Mobilités n°2019-1428 du 24 décembre 2019, et notamment son article 36,

VU le Code de la Voirie Routière (et notamment son article L131-3),

VU le décret n° 2018-487 du 15 juin 2018,

VU l'étude d'accidentalité réalisée sur le réseau routier départemental de la Corrèze, et en particulier son extrait relatif à la section 19D000157_1007 annexé au présent arrêté,

VU l'avis favorable unanime du Conseil Départemental de la Corrèze en date du 5 juillet 2019,

VU l'avis favorable de la Commission Départementale de Sécurité Routière qui s'est réunie le 27 janvier 2020,

CONSIDERANT qu'en application des dispositions de l'article L.3221-4-1 du CGCT susvisé, le Président du Conseil Départemental peut fixer, pour les sections de routes hors agglomération relevant de sa compétence et ne comportant pas au moins deux voies affectées à un même sens de circulation, une vitesse maximale autorisée supérieure de 10 km/h à celle prévue par le Code de la route ;

CONSIDERANT qu'il ressort de l'extrait de l'étude d'accidentalité ci-annexé, spécialement conduite sur la section de voirie routière départementale n°157, objet du présent arrêté, implantée sur le territoire des communes de Chaveroches, Alleyrat et Meymac entre les PR 9+832 et 31+471, qu'aucun accident n'a été enregistré au fichier d'accidentologie des accidents corporels sur la période de référence de cinq ans ;

CONSIDERANT que cette densité d'accidentalité nulle constatée au cours de ces cinq années, très majoritairement placées sous l'empire d'une vitesse maximale autorisée à 90km/h, témoigne de l'absence totale d'impact en matière de sécurité routière qui s'attache au relèvement de la vitesse maximale autorisée de 10 km/h sur la section en cause ;

CONSIDERANT également que l'augmentation de la vitesse maximale autorisée sur cette section ne présente pas de risque d'aggravation de l'accidentalité et aurait un effet neutre en matière de causalité des accidents eu égard notamment aux caractéristiques géométriques adaptées de l'axe concerné ;

CONSIDERANT que la généralisation du 80 km/h a au contraire pour conséquence d'augmenter les files d'accumulation de véhicules légers et de poids lourds nuisant à la sécurité et générant la prise de risque lors des dépassements ;

CONSIDERANT en tout état de cause que l'analyse de l'étude d'accidentalité dans sa globalité ne permet pas de mettre en évidence des zones d'accumulation d'accidents mortels mais qu'au contraire cette accidentologie est diffuse sur l'ensemble du réseau ;

CONSIDERANT par ailleurs que le Département a réalisé au cours des dernières années d'importantes opérations d'investissement ou actions tendant à supprimer les principales zones accidentogènes et qu'il mène au quotidien une surveillance de son réseau afin d'être réactif face à tout nouveau danger potentiel ;

CONSIDERANT le souci de la collectivité de mettre en cohérence les limitations de vitesse sur le réseau routier départemental en retrouvant un pas de 20 km/h entre les différentes zones traversées et ainsi, améliorer la lisibilité de la réglementation applicable et renforcer l'acceptation et l'observation des limitations en place ;

CONSIDERANT enfin qu'il s'infère de tout ce qui précède que la section de voirie routière départementale objet du présent arrêté ne présente pas d'incompatibilité en terme de sécurité routière avec une vitesse maximale autorisée relevée à 90 km/h en dehors des agglomérations et secteurs traversés justifiant, le cas échéant, une adaptation localisée de limitation de vitesse ;

ARRÊTE

Article 1er : La vitesse maximale autorisée est relevée à 90 km/h sur la RD 157 entre les PR 9+832 et 31+471.

Article 2 : Cette réglementation, applicable sur le réseau routier départemental, en dehors des agglomérations et des zones soumises à une réglementation locale plus contraignante, entre en vigueur à compter de la date de la publication du présent arrêté et de la mise en place de la signalisation réglementaire par les Services Techniques du Département.

Article 3 : Le présent arrêté est affiché dans les communes de Chaveroche, Alleyrat et Meymac. Copie en est adressée aux Maires des communes concernées.

Article 4 : Copie du présent arrêté est adressée :

- à Monsieur le Préfet de la Corrèze ;
- au Colonel commandant le Groupement de Gendarmerie Départementale de la Corrèze, chargés avec le Président du Conseil Départemental et chacun en ce qui le concerne, d'en assurer l'exécution.

Tulle, le 13 juillet 2023

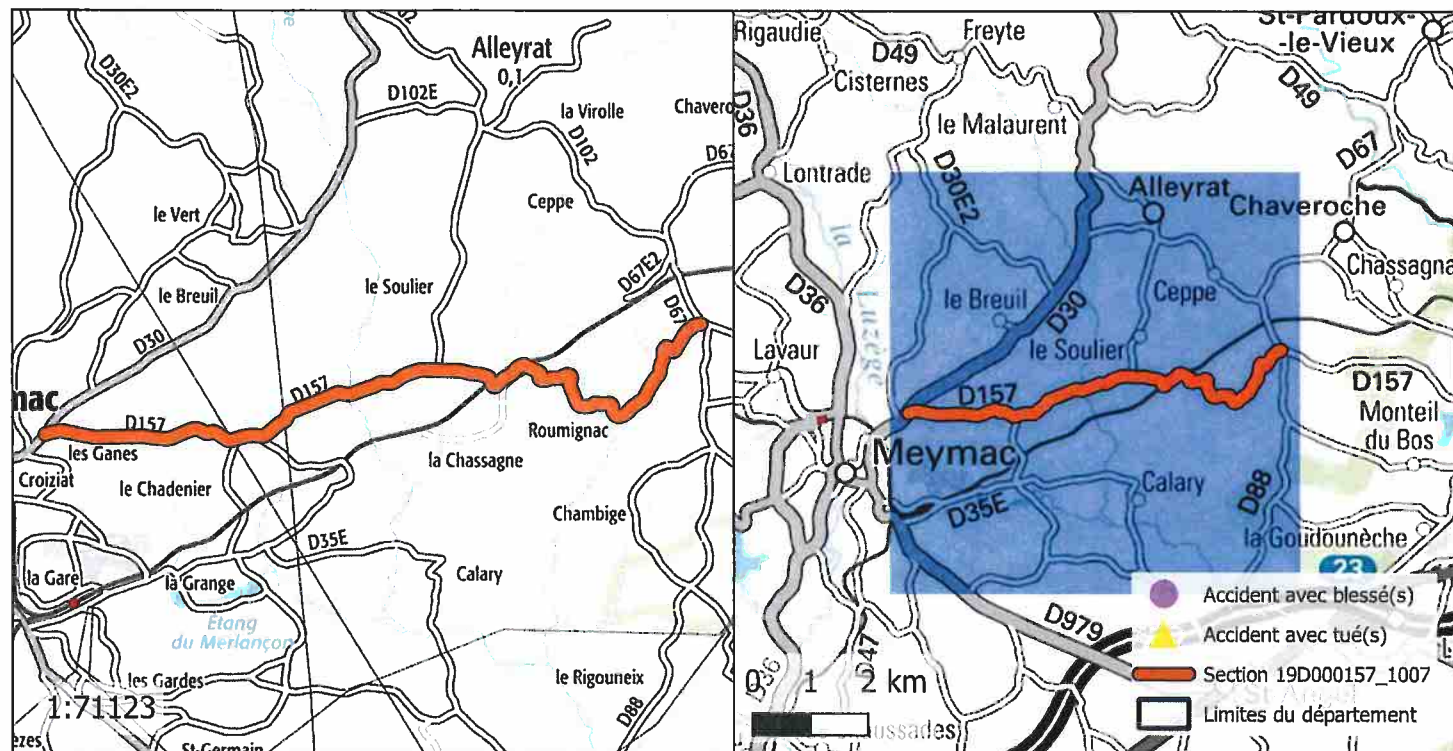

Pascal COSTE,
Président du Conseil Départemental

voies et délais de recours : Le présent arrêté peut faire l'objet d'un recours en annulation introduit devant le Tribunal administratif de Limoges, dans le délai de deux mois à compter de sa publication, au moyen de l'application Télérecours citoyens, accessible sur le site www.telerecours.fr ou par courrier à l'adresse suivante, 2 Cours Bugeaud, 87000 LIMOGES.

DÉROGATION AUX 80 KM/H ÉTUDE D'ACCIDENTALITÉ SECTION 19D000157_1007

CARACTÉRISTIQUES :

ROUTE : D157
 PR+ABSCISSE DEBUT : 9+832
 PR+ABSCISSE FIN : 31+471
 LONGUEUR : 7843 m
 COMMUNE(S) : Chaveroche, Alleyrat, Meymac
 CODE(S) INSEE : 19053, 19006, 19136



ACCIDENTALITÉ SUR LA PÉRIODE 2014-2018 (SOURCE BAAC) :

Index	PR	Abscisse	Date Heure	Commune	DCD	Blessés
-------	----	----------	------------	---------	-----	---------

OBSERVATIONS :

Pas d'accidentalité répétitive constatée sur la section durant la période observée.

DIRECTION DES ROUTES

A R R Ê T É 19D000157_1488

Portant réglementation permanente de la circulation
sur la Route Départementale 157 hors agglomération
sur le territoire de la commune de Chaveroche

LE PRÉSIDENT

VU la loi n° 82.213 du 2 mars 1982, modifiée, relative aux droits et libertés des Communes, des Départements et des Régions,

VU la loi n° 83.8 du 7 janvier 1983, modifiée, relative à la répartition des compétences entre les Communes, les Départements, les Régions et l'État,

VU le Code Général des Collectivités Territoriales (CGCT) et notamment l'article L. 3221-4-1,

VU le Code de la Route et notamment les articles R.411-1 à R.411-9, R.411-25 à R.411-28, R.413-1 à R.413-16, et 413-17-II,

VU l'arrêté interministériel du 24 novembre 1967, modifié, relatif à la signalisation des routes et autoroutes,

VU l'instruction interministérielle sur la signalisation routière (Livre 1 – 4^{ème} Partie – Signalisation de prescription) approuvée par l'arrêté interministériel du 7 juin 1977, modifié,

VU la Loi d'Orientation des Mobilités n°2019-1428 du 24 décembre 2019, et notamment son article 36,

VU le Code de la Voirie Routière (et notamment son article L131-3),

VU le décret n° 2018-487 du 15 juin 2018,

VU l'étude d'accidentalité réalisée sur le réseau routier départemental de la Corrèze, et en particulier son extrait relatif à la section 19D000157_1488 annexé au présent arrêté,

VU l'avis favorable unanime du Conseil Départemental de la Corrèze en date du 5 juillet 2019,

VU l'avis favorable de la Commission Départementale de Sécurité Routière qui s'est réunie le 27 janvier 2020,

CONSIDERANT qu'en application des dispositions de l'article L.3221-4-1 du CGCT susvisé, le Président du Conseil Départemental peut fixer, pour les sections de routes hors agglomération relevant de sa compétence et ne comportant pas au moins deux voies affectées à un même sens de circulation, une vitesse maximale autorisée supérieure de 10 km/h à celle prévue par le Code de la route ;

CONSIDERANT qu'il ressort de l'extrait de l'étude d'accidentalité ci-annexé, spécialement conduite sur la section de voirie routière départementale n°157, objet du présent arrêté, implantée sur le territoire de la commune de Chaveroche entre les PR 31+471 et 31+541, qu'aucun accident n'a été enregistré au fichier d'accidentologie des accidents corporels sur la période de référence de cinq ans ;

CONSIDERANT que cette densité d'accidentalité nulle constatée au cours de ces cinq années, très majoritairement placées sous l'empire d'une vitesse maximale autorisée à 90km/h, témoigne de l'absence totale d'impact en matière de sécurité routière qui s'attache au relèvement de la vitesse maximale autorisée de 10 km/h sur la section en cause ;

CONSIDERANT également que l'augmentation de la vitesse maximale autorisée sur cette section ne présente pas de risque d'aggravation de l'accidentalité et aurait un effet neutre en matière de causalité des accidents eu égard notamment aux caractéristiques géométriques adaptées de l'axe concerné ;

CONSIDERANT que la généralisation du 80 km/h a au contraire pour conséquence d'augmenter les files d'accumulation de véhicules légers et de poids lourds nuisant à la sécurité et générant la prise de risque lors des dépassements ;

CONSIDERANT en tout état de cause que l'analyse de l'étude d'accidentalité dans sa globalité ne permet pas de mettre en évidence des zones d'accumulation d'accidents mortels mais qu'au contraire cette accidentologie est diffuse sur l'ensemble du réseau ;

CONSIDERANT par ailleurs que le Département a réalisé au cours des dernières années d'importantes opérations d'investissement ou actions tendant à supprimer les principales zones accidentogènes et qu'il mène au quotidien une surveillance de son réseau afin d'être réactif face à tout nouveau danger potentiel ;

CONSIDERANT le souci de la collectivité de mettre en cohérence les limitations de vitesse sur le réseau routier départemental en retrouvant un pas de 20 km/h entre les différentes zones traversées et ainsi, améliorer la lisibilité de la réglementation applicable et renforcer l'acceptation et l'observation des limitations en place ;

CONSIDERANT enfin qu'il s'infère de tout ce qui précède que la section de voirie routière départementale objet du présent arrêté ne présente pas d'incompatibilité en terme de sécurité routière avec une vitesse maximale autorisée relevée à 90 km/h en dehors des agglomérations et secteurs traversés justifiant, le cas échéant, une adaptation localisée de limitation de vitesse ;

ARRÊTE

Article 1er : La vitesse maximale autorisée est relevée à 90 km/h sur la RD 157 entre les PR 31+471 et 31+541.

Article 2 : Cette réglementation, applicable sur le réseau routier départemental, en dehors des agglomérations et des zones soumises à une réglementation locale plus contraignante, entre en vigueur à compter de la date de la publication du présent arrêté et de la mise en place de la signalisation réglementaire par les Services Techniques du Département.

Article 3 : Le présent arrêté est affiché dans la commune de Chaveroy.
Copie en est adressée aux Maires des communes concernées.

Article 4 : Copie du présent arrêté est adressée :

- à Monsieur le Préfet de la Corrèze ;
- au Colonel commandant le Groupement de Gendarmerie Départementale de la Corrèze, chargés avec le Président du Conseil Départemental et chacun en ce qui le concerne, d'en assurer l'exécution.

Tulle, le 13 juillet 2023

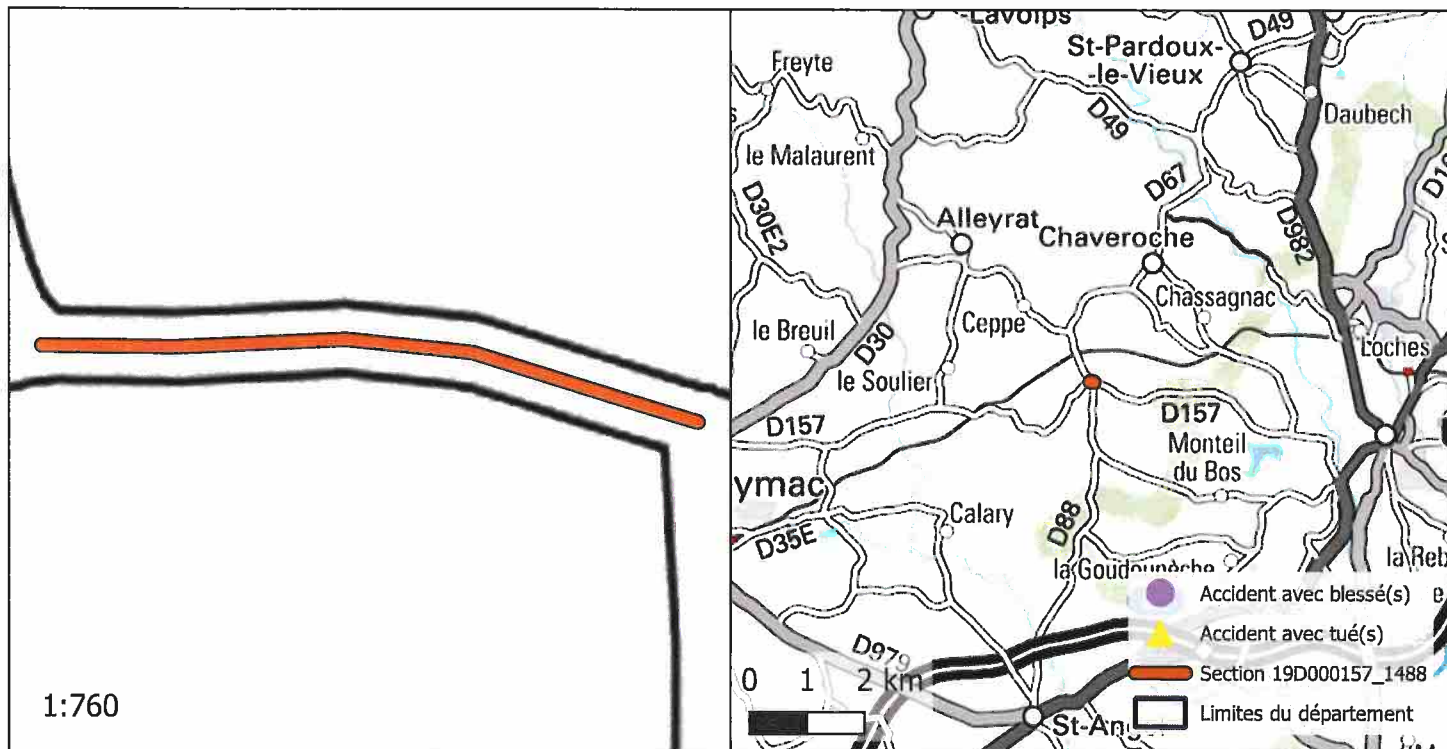

Pascal COSTE,
Président du Conseil Départemental

voies et délais de recours : Le présent arrêté peut faire l'objet d'un recours en annulation introduit devant le Tribunal administratif de Limoges, dans le délai de deux mois à compter de sa publication, au moyen de l'application Télérecours citoyens, accessible sur le site www.telerecours.fr ou par courrier à l'adresse suivante, 2 Cours Bugeaud, 87000 LIMOGES.

DÉROGATION AUX 80 KM/H ÉTUDE D'ACCIDENTALITÉ SECTION 19D000157_1488

CARACTÉRISTIQUES :

ROUTE : D157
 PR+ABSCISSE DEBUT : 31+471
 PR+ABSCISSE FIN : 31+541
 LONGUEUR : 70 m
 COMMUNE(S) : Chaveroche
 CODE(S) INSEE : 19053



ACCIDENTALITÉ SUR LA PÉRIODE 2014-2018 (SOURCE BAAC) :

Index	PR	Abscisse	Date Heure	Commune	DCD	Blessés
-------	----	----------	------------	---------	-----	---------

OBSERVATIONS :

Pas d'accidentalité répétitive constatée sur la section durant la période observée.

DIRECTION DES ROUTES

A R R Ê T É 19D000157_1490

Portant réglementation permanente de la circulation
sur la Route Départementale 157 hors agglomération
sur le territoire des communes de Ussel et Chaveroche

LE PRÉSIDENT

VU la loi n° 82.213 du 2 mars 1982, modifiée, relative aux droits et libertés des Communes, des Départements et des Régions,

VU la loi n° 83.8 du 7 janvier 1983, modifiée, relative à la répartition des compétences entre les Communes, les Départements, les Régions et l'État,

VU le Code Général des Collectivités Territoriales (CGCT) et notamment l'article L. 3221-4-1,

VU le Code de la Route et notamment les articles R.411-1 à R.411-9, R.411-25 à R.411-28, R.413-1 à R.413-16, et 413-17-II,

VU l'arrêté interministériel du 24 novembre 1967, modifié, relatif à la signalisation des routes et autoroutes,

VU l'instruction interministérielle sur la signalisation routière (Livre 1 – 4^{ème} Partie – Signalisation de prescription) approuvée par l'arrêté interministériel du 7 juin 1977, modifié,

VU la Loi d'Orientation des Mobilités n°2019-1428 du 24 décembre 2019, et notamment son article 36,

VU le Code de la Voirie Routière (et notamment son article L131-3),

VU le décret n° 2018-487 du 15 juin 2018,

VU l'étude d'accidentalité réalisée sur le réseau routier départemental de la Corrèze, et en particulier son extrait relatif à la section 19D000157_1490 annexé au présent arrêté,

VU l'avis favorable unanime du Conseil Départemental de la Corrèze en date du 5 juillet 2019,

VU l'avis favorable de la Commission Départementale de Sécurité Routière qui s'est réunie le 27 janvier 2020,

CONSIDERANT qu'en application des dispositions de l'article L.3221-4-1 du CGCT susvisé, le Président du Conseil Départemental peut fixer, pour les sections de routes hors agglomération relevant de sa compétence et ne comportant pas au moins deux voies affectées à un même sens de circulation, une vitesse maximale autorisée supérieure de 10 km/h à celle prévue par le Code de la route ;

CONSIDERANT qu'il ressort de l'extrait de l'étude d'accidentalité ci-annexé, spécialement conduite sur la section de voirie routière départementale n°157, objet du présent arrêté, implantée sur le territoire des communes de Ussel et Chaveroche entre les PR 31+541 et 34+873, qu'aucun accident n'a été enregistré au fichier d'accidentologie des accidents corporels sur la période de référence de cinq ans ;

CONSIDERANT que cette densité d'accidentalité nulle constatée au cours de ces cinq années, très majoritairement placées sous l'empire d'une vitesse maximale autorisée à 90km/h, témoigne de l'absence totale d'impact en matière de sécurité routière qui s'attache au relèvement de la vitesse maximale autorisée de 10 km/h sur la section en cause ;

CONSIDERANT également que l'augmentation de la vitesse maximale autorisée sur cette section ne présente pas de risque d'aggravation de l'accidentalité et aurait un effet neutre en matière de causalité des accidents eu égard notamment aux caractéristiques géométriques adaptées de l'axe concerné ;

CONSIDERANT que la généralisation du 80 km/h a au contraire pour conséquence d'augmenter les files d'accumulation de véhicules légers et de poids lourds nuisant à la sécurité et générant la prise de risque lors des dépassements ;

CONSIDERANT en tout état de cause que l'analyse de l'étude d'accidentalité dans sa globalité ne permet pas de mettre en évidence des zones d'accumulation d'accidents mortels mais qu'au contraire cette accidentologie est diffuse sur l'ensemble du réseau ;

CONSIDERANT par ailleurs que le Département a réalisé au cours des dernières années d'importantes opérations d'investissement ou actions tendant à supprimer les principales zones accidentogènes et qu'il mène au quotidien une surveillance de son réseau afin d'être réactif face à tout nouveau danger potentiel ;

CONSIDERANT le souci de la collectivité de mettre en cohérence les limitations de vitesse sur le réseau routier départemental en retrouvant un pas de 20 km/h entre les différentes zones traversées et ainsi, améliorer la lisibilité de la réglementation applicable et renforcer l'acceptation et l'observation des limitations en place ;

CONSIDERANT enfin qu'il s'infère de tout ce qui précède que la section de voirie routière départementale objet du présent arrêté ne présente pas d'incompatibilité en terme de sécurité routière avec une vitesse maximale autorisée relevée à 90 km/h en dehors des agglomérations et secteurs traversés justifiant, le cas échéant, une adaptation localisée de limitation de vitesse ;

ARRÊTE

Article 1er : La vitesse maximale autorisée est relevée à 90 km/h sur la RD 157 entre les PR 31+541 et 34+873.

Article 2 : Cette réglementation, applicable sur le réseau routier départemental, en dehors des agglomérations et des zones soumises à une réglementation locale plus contraignante, entre en vigueur à compter de la date de la publication du présent arrêté et de la mise en place de la signalisation réglementaire par les Services Techniques du Département.

Article 3 : Le présent arrêté est affiché dans les communes de Ussel et Chaveroche.
Copie en est adressée aux Maires des communes concernées.

Article 4 : Copie du présent arrêté est adressée :

- à Monsieur le Préfet de la Corrèze ;
 - au Colonel commandant le Groupement de Gendarmerie Départementale de la Corrèze,
- chargés avec le Président du Conseil Départemental et chacun en ce qui le concerne, d'en assurer l'exécution.

Tulle, le 13 juillet 2023

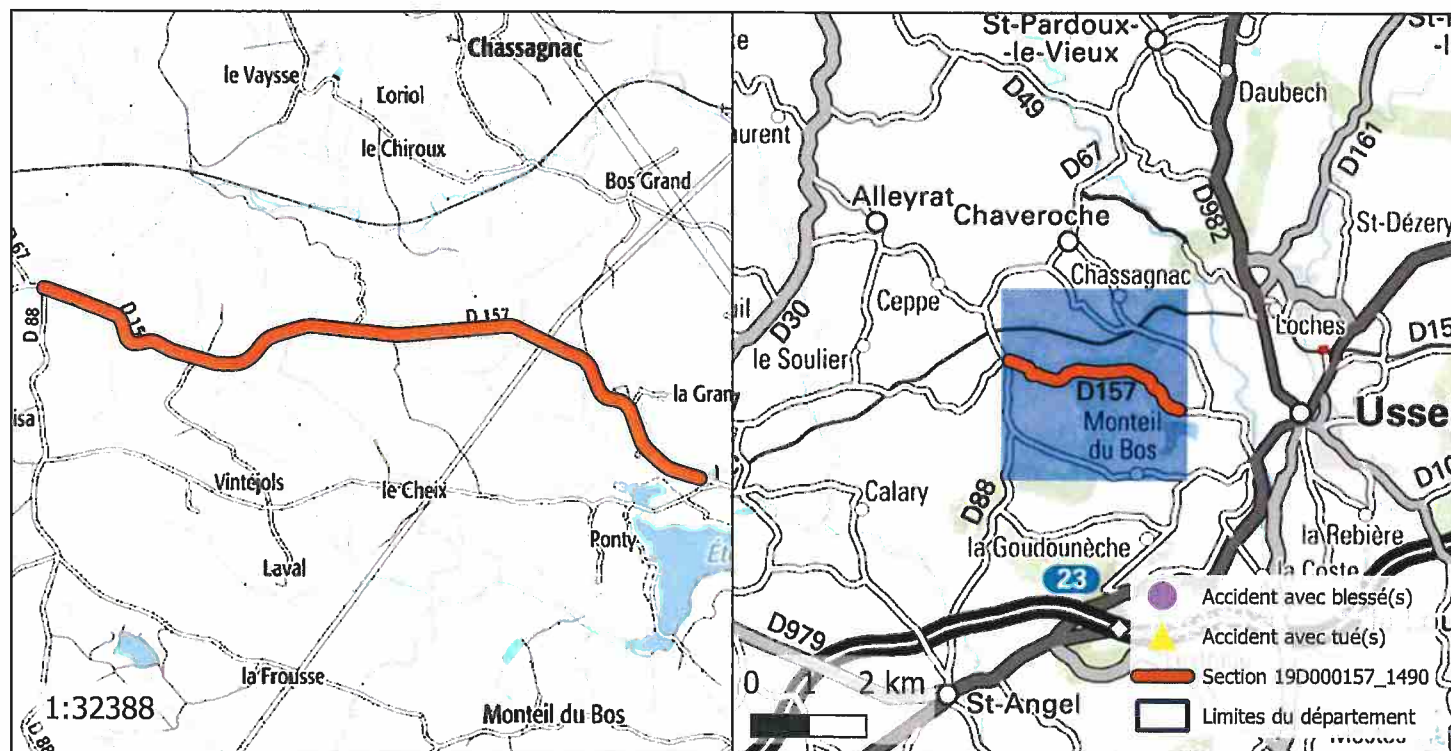

Pascal COSTE,
Président du Conseil Départemental

voies et délais de recours : Le présent arrêté peut faire l'objet d'un recours en annulation introduit devant le Tribunal administratif de Limoges, dans le délai de deux mois à compter de sa publication, au moyen de l'application Télérecours citoyens, accessible sur le site www.telerecours.fr ou par courrier à l'adresse suivante, 2 Cours Bugeaud, 87000 LIMOGES.

DÉROGATION AUX 80 KM/H ÉTUDE D'ACCIDENTALITÉ SECTION 19D000157_1490

CARACTÉRISTIQUES :

ROUTE : D157
 PR+ABSCISSE DEBUT : 31+541
 PR+ABSCISSE FIN : 34+873
 LONGUEUR : 3419 m
 COMMUNE(S) : Ussel, Chaveroche
 CODE(S) INSEE : 19275, 19053



ACCIDENTALITÉ SUR LA PÉRIODE 2014-2018 (SOURCE BAAC) :

Index	PR	Abscisse	Date Heure	Commune	DCD	Blessés
-------	----	----------	------------	---------	-----	---------

OBSERVATIONS :

Pas d'accidentalité répétitive constatée sur la section durant la période observée.

DIRECTION DES ROUTES

A R R Ê T É 19D000158_0414

Portant réglementation permanente de la circulation sur la Route Départementale 158 hors agglomération sur le territoire des communes de Lissac-sur-Couze et Larche

LE PRÉSIDENT

VU la loi n° 82.213 du 2 mars 1982, modifiée, relative aux droits et libertés des Communes, des Départements et des Régions,

VU la loi n° 83.8 du 7 janvier 1983, modifiée, relative à la répartition des compétences entre les Communes, les Départements, les Régions et l'État,

VU le Code Général des Collectivités Territoriales (CGCT) et notamment l'article L. 3221-4-1,

VU le Code de la Route et notamment les articles R.411-1 à R.411-9, R.411-25 à R.411-28, R.413-1 à R.413-16, et 413-17-II,

VU l'arrêté interministériel du 24 novembre 1967, modifié, relatif à la signalisation des routes et autoroutes,

VU l'instruction interministérielle sur la signalisation routière (Livre 1 – 4^{ème} Partie – Signalisation de prescription) approuvée par l'arrêté interministériel du 7 juin 1977, modifié,

VU la Loi d'Orientation des Mobilités n°2019-1428 du 24 décembre 2019, et notamment son article 36,

VU le Code de la Voirie Routière (et notamment son article L131-3),

VU le décret n° 2018-487 du 15 juin 2018,

VU l'étude d'accidentalité réalisée sur le réseau routier départemental de la Corrèze, et en particulier son extrait relatif à la section 19D000158_0414 annexé au présent arrêté,

VU l'avis favorable unanime du Conseil Départemental de la Corrèze en date du 5 juillet 2019,

VU l'avis favorable de la Commission Départementale de Sécurité Routière qui s'est réunie le 27 janvier 2020,

CONSIDERANT qu'en application des dispositions de l'article L.3221-4-1 du CGCT susvisé, le Président du Conseil Départemental peut fixer, pour les sections de routes hors agglomération relevant de sa compétence et ne comportant pas au moins deux voies affectées à un même sens de circulation, une vitesse maximale autorisée supérieure de 10 km/h à celle prévue par le Code de la route ;

CONSIDERANT qu'il ressort de l'extrait de l'étude d'accidentalité ci-annexé, spécialement conduite sur la section de voirie routière départementale n°158, objet du présent arrêté, implantée sur le territoire des communes de Lissac-sur-Couze et Larche entre les PR 0+932 et 4+534, qu'aucun accident n'a été enregistré au fichier d'accidentologie des accidents corporels sur la période de référence de cinq ans ;

CONSIDERANT que cette densité d'accidentalité nulle constatée au cours de ces cinq années, très majoritairement placées sous l'empire d'une vitesse maximale autorisée à 90km/h, témoigne de l'absence totale d'impact en matière de sécurité routière qui s'attache au relèvement de la vitesse maximale autorisée de 10 km/h sur la section en cause ;

CONSIDERANT également que l'augmentation de la vitesse maximale autorisée sur cette section ne présente pas de risque d'aggravation de l'accidentalité et aurait un effet neutre en matière de causalité des accidents eu égard notamment aux caractéristiques géométriques adaptées de l'axe concerné ;

CONSIDERANT que la généralisation du 80 km/h a au contraire pour conséquence d'augmenter les files d'accumulation de véhicules légers et de poids lourds nuisant à la sécurité et générant la prise de risque lors des dépassements ;

CONSIDERANT en tout état de cause que l'analyse de l'étude d'accidentalité dans sa globalité ne permet pas de mettre en évidence des zones d'accumulation d'accidents mortels mais qu'au contraire cette accidentologie est diffuse sur l'ensemble du réseau ;

CONSIDERANT par ailleurs que le Département a réalisé au cours des dernières années d'importantes opérations d'investissement ou actions tendant à supprimer les principales zones accidentogènes et qu'il mène au quotidien une surveillance de son réseau afin d'être réactif face à tout nouveau danger potentiel ;

CONSIDERANT le souci de la collectivité de mettre en cohérence les limitations de vitesse sur le réseau routier départemental en retrouvant un pas de 20 km/h entre les différentes zones traversées et ainsi, améliorer la lisibilité de la réglementation applicable et renforcer l'acceptation et l'observation des limitations en place ;

CONSIDERANT enfin qu'il s'infère de tout ce qui précède que la section de voirie routière départementale objet du présent arrêté ne présente pas d'incompatibilité en terme de sécurité routière avec une vitesse maximale autorisée relevée à 90 km/h en dehors des agglomérations et secteurs traversés justifiant, le cas échéant, une adaptation localisée de limitation de vitesse ;

ARRÊTE

Article 1er : La vitesse maximale autorisée est relevée à 90 km/h sur la RD 158 entre les PR 0+932 et 4+534.

Article 2 : Cette réglementation, applicable sur le réseau routier départemental, en dehors des agglomérations et des zones soumises à une réglementation locale plus contraignante, entre en vigueur à compter de la date de la publication du présent arrêté et de la mise en place de la signalisation réglementaire par les Services Techniques du Département.

Article 3 : Le présent arrêté est affiché dans les communes de Lissac-sur-Couze et Larche. Copie en est adressée aux Maires des communes concernées.

Article 4 : Copie du présent arrêté est adressée :

- à Monsieur le Préfet de la Corrèze ;
- au Colonel commandant le Groupement de Gendarmerie Départementale de la Corrèze, chargés avec le Président du Conseil Départemental et chacun en ce qui le concerne, d'en assurer l'exécution.

Tulle, le 13 juillet 2023

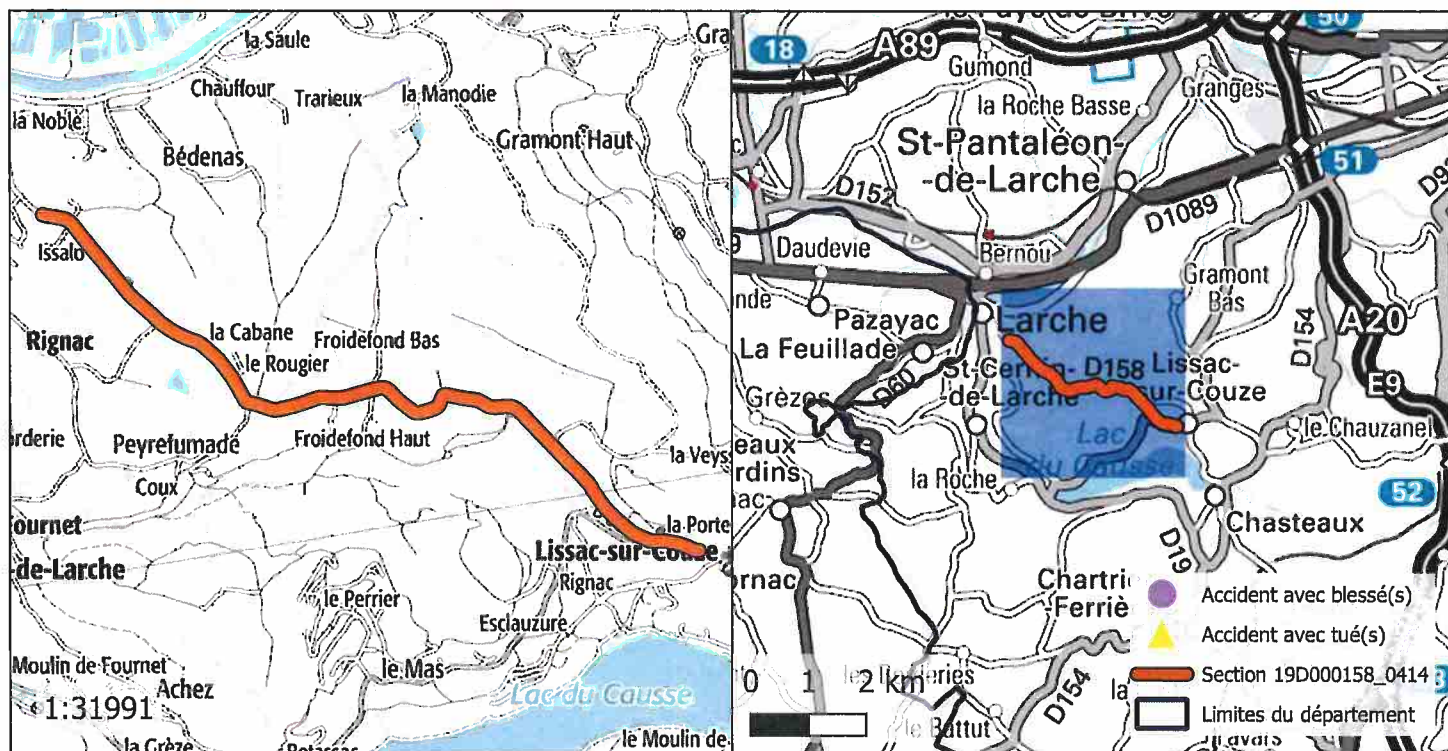

Pascal COSTE,
Président du Conseil Départemental

voies et délais de recours : Le présent arrêté peut faire l'objet d'un recours en annulation introduit devant le Tribunal administratif de Limoges, dans le délai de deux mois à compter de sa publication, au moyen de l'application Télérecours citoyens, accessible sur le site www.telerecours.fr ou par courrier à l'adresse suivante, 2 Cours Bugeaud, 87000 LIMOGES.

DÉROGATION AUX 80 KM/H ÉTUDE D'ACCIDENTALITÉ SECTION 19D000158_0414

CARACTÉRISTIQUES :

ROUTE : D158
 PR+ABSCISSE DEBUT : 0+932
 PR+ABSCISSE FIN : 4+534
 LONGUEUR : 3615 m
 COMMUNE(S) : Lissac-sur-Couze, Larche
 CODE(S) INSEE : 19117, 19107



ACCIDENTALITÉ SUR LA PÉRIODE 2014-2018 (SOURCE BAAC) :

Index	PR	Abscisse	Date Heure	Commune	DCD	Blessés
-------	----	----------	------------	---------	-----	---------

OBSERVATIONS :

Pas d'accidentalité répétitive constatée sur la section durant la période observée.

DIRECTION DES ROUTES

A R R Ê T É 19D000158_0740

Portant réglementation permanente de la circulation
sur la Route Départementale 158 hors agglomération
sur le territoire de la commune de Lissac-sur-Couze

LE PRÉSIDENT

VU la loi n° 82.213 du 2 mars 1982, modifiée, relative aux droits et libertés des Communes, des Départements et des Régions,

VU la loi n° 83.8 du 7 janvier 1983, modifiée, relative à la répartition des compétences entre les Communes, les Départements, les Régions et l'État,

VU le Code Général des Collectivités Territoriales (CGCT) et notamment l'article L. 3221-4-1,

VU le Code de la Route et notamment les articles R.411-1 à R.411-9, R.411-25 à R.411-28, R.413-1 à R.413-16, et 413-17-II,

VU l'arrêté interministériel du 24 novembre 1967, modifié, relatif à la signalisation des routes et autoroutes,

VU l'instruction interministérielle sur la signalisation routière (Livre 1 – 4^{ème} Partie – Signalisation de prescription) approuvée par l'arrêté interministériel du 7 juin 1977, modifié,

VU la Loi d'Orientation des Mobilités n°2019-1428 du 24 décembre 2019, et notamment son article 36,

VU le Code de la Voirie Routière (et notamment son article L131-3),

VU le décret n° 2018-487 du 15 juin 2018,

VU l'étude d'accidentalité réalisée sur le réseau routier départemental de la Corrèze, et en particulier son extrait relatif à la section 19D000158_0740 annexé au présent arrêté,

VU l'avis favorable unanime du Conseil Départemental de la Corrèze en date du 5 juillet 2019,

VU l'avis favorable de la Commission Départementale de Sécurité Routière qui s'est réunie le 27 janvier 2020,

CONSIDERANT qu'en application des dispositions de l'article L.3221-4-1 du CGCT susvisé, le Président du Conseil Départemental peut fixer, pour les sections de routes hors agglomération relevant de sa compétence et ne comportant pas au moins deux voies affectées à un même sens de circulation, une vitesse maximale autorisée supérieure de 10 km/h à celle prévue par le Code de la route ;

CONSIDERANT qu'il ressort de l'extrait de l'étude d'accidentalité ci-annexé, spécialement conduite sur la section de voirie routière départementale n°158, objet du présent arrêté, implantée sur le territoire de la commune de Lissac-sur-Couze entre les PR 5+292 et 5+369, qu'aucun accident n'a été enregistré au fichier d'accidentologie des accidents corporels sur la période de référence de cinq ans ;

CONSIDERANT que cette densité d'accidentalité nulle constatée au cours de ces cinq années, très majoritairement placées sous l'empire d'une vitesse maximale autorisée à 90km/h, témoigne de l'absence totale d'impact en matière de sécurité routière qui s'attache au relèvement de la vitesse maximale autorisée de 10 km/h sur la section en cause ;

CONSIDERANT également que l'augmentation de la vitesse maximale autorisée sur cette section ne présente pas de risque d'aggravation de l'accidentalité et aurait un effet neutre en matière de causalité des accidents eu égard notamment aux caractéristiques géométriques adaptées de l'axe concerné ;

CONSIDERANT que la généralisation du 80 km/h a au contraire pour conséquence d'augmenter les files d'accumulation de véhicules légers et de poids lourds nuisant à la sécurité et générant la prise de risque lors des dépassements ;

CONSIDERANT en tout état de cause que l'analyse de l'étude d'accidentalité dans sa globalité ne permet pas de mettre en évidence des zones d'accumulation d'accidents mortels mais qu'au contraire cette accidentologie est diffuse sur l'ensemble du réseau ;

CONSIDERANT par ailleurs que le Département a réalisé au cours des dernières années d'importantes opérations d'investissement ou actions tendant à supprimer les principales zones accidentogènes et qu'il mène au quotidien une surveillance de son réseau afin d'être réactif face à tout nouveau danger potentiel ;

CONSIDERANT le souci de la collectivité de mettre en cohérence les limitations de vitesse sur le réseau routier départemental en retrouvant un pas de 20 km/h entre les différentes zones traversées et ainsi, améliorer la lisibilité de la réglementation applicable et renforcer l'acceptation et l'observation des limitations en place ;

CONSIDERANT enfin qu'il s'infère de tout ce qui précède que la section de voirie routière départementale objet du présent arrêté ne présente pas d'incompatibilité en terme de sécurité routière avec une vitesse maximale autorisée relevée à 90 km/h en dehors des agglomérations et secteurs traversés justifiant, le cas échéant, une adaptation localisée de limitation de vitesse ;

ARRÊTE

Article 1er : La vitesse maximale autorisée est relevée à 90 km/h sur la RD 158 entre les PR 5+292 et 5+369.

Article 2 : Cette réglementation, applicable sur le réseau routier départemental, en dehors des agglomérations et des zones soumises à une réglementation locale plus contraignante, entre en vigueur à compter de la date de la publication du présent arrêté et de la mise en place de la signalisation réglementaire par les Services Techniques du Département.

Article 3 : Le présent arrêté est affiché dans la commune de Lissac-sur-Couze.
Copie en est adressée aux Maires des communes concernées.

Article 4 : Copie du présent arrêté est adressée :

- à Monsieur le Préfet de la Corrèze ;
 - au Colonel commandant le Groupement de Gendarmerie Départementale de la Corrèze,
- chargés avec le Président du Conseil Départemental et chacun en ce qui le concerne, d'en assurer l'exécution.

Tulle, le 13 juillet 2023

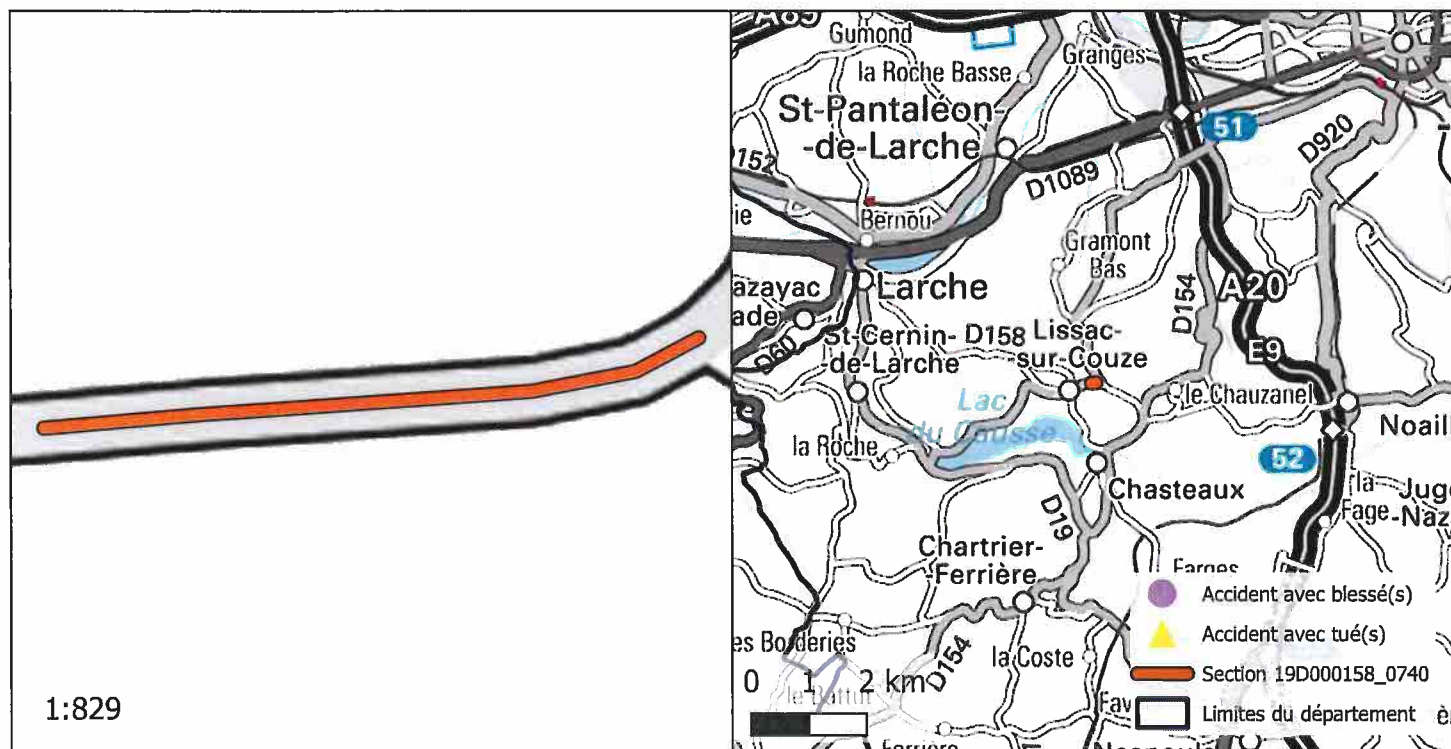

Pascal COSTE,
Président du Conseil Départemental

voies et délais de recours : Le présent arrêté peut faire l'objet d'un recours en annulation introduit devant le Tribunal administratif de Limoges, dans le délai de deux mois à compter de sa publication, au moyen de l'application Télérecours citoyens, accessible sur le site www.telerecours.fr ou par courrier à l'adresse suivante, 2 Cours Bugeaud, 87000 LIMOGES.

DÉROGATION AUX 80 KM/H ÉTUDE D'ACCIDENTALITÉ SECTION 19D000158_0740

CARACTÉRISTIQUES :

ROUTE : D158
 PR+ABSCISSE DEBUT : 5+292
 PR+ABSCISSE FIN : 5+369
 LONGUEUR : 76 m
 COMMUNE(S) : Lissac-sur-Couze
 CODE(S) INSEE : 19117



ACCIDENTALITÉ SUR LA PÉRIODE 2014-2018 (SOURCE BAAC) :

Index	PR	Abscisse	Date Heure	Commune	DCD	Blessés
-------	----	----------	------------	---------	-----	---------

OBSERVATIONS :

Pas d'accidentalité répétitive constatée sur la section durant la période observée.

DIRECTION DES ROUTES

ARRÊTÉ 19D000158_0744

Portant réglementation permanente de la circulation
sur la Route Départementale 158 hors agglomération
sur le territoire de la commune de Lissac-sur-Couze

LE PRÉSIDENT

VU la loi n° 82.213 du 2 mars 1982, modifiée, relative aux droits et libertés des Communes, des Départements et des Régions,

VU la loi n° 83.8 du 7 janvier 1983, modifiée, relative à la répartition des compétences entre les Communes, les Départements, les Régions et l'État,

VU le Code Général des Collectivités Territoriales (CGCT) et notamment l'article L. 3221-4-1,

VU le Code de la Route et notamment les articles R.411-1 à R.411-9, R.411-25 à R.411-28, R.413-1 à R.413-16, et 413-17-II,

VU l'arrêté interministériel du 24 novembre 1967, modifié, relatif à la signalisation des routes et autoroutes,

VU l'instruction interministérielle sur la signalisation routière (Livre 1 – 4^{ème} Partie – Signalisation de prescription) approuvée par l'arrêté interministériel du 7 juin 1977, modifié,

VU la Loi d'Orientation des Mobilités n°2019-1428 du 24 décembre 2019, et notamment son article 36,

VU le Code de la Voirie Routière (et notamment son article L131-3),

VU le décret n° 2018-487 du 15 juin 2018,

VU l'étude d'accidentalité réalisée sur le réseau routier départemental de la Corrèze, et en particulier son extrait relatif à la section 19D000158_0744 annexé au présent arrêté,

VU l'avis favorable unanime du Conseil Départemental de la Corrèze en date du 5 juillet 2019,

VU l'avis favorable de la Commission Départementale de Sécurité Routière qui s'est réunie le 27 janvier 2020,

CONSIDERANT qu'en application des dispositions de l'article L.3221-4-1 du CGCT susvisé, le Président du Conseil Départemental peut fixer, pour les sections de routes hors agglomération relevant de sa compétence et ne comportant pas au moins deux voies affectées à un même sens de circulation, une vitesse maximale autorisée supérieure de 10 km/h à celle prévue par le Code de la route ;

CONSIDERANT qu'il ressort de l'extrait de l'étude d'accidentalité ci-annexé, spécialement conduite sur la section de voirie routière départementale n°158, objet du présent arrêté, implantée sur le territoire de la commune de Lissac-sur-Couze entre les PR 5+369 et 6+414, qu'aucun accident n'a été enregistré au fichier d'accidentologie des accidents corporels sur la période de référence de cinq ans ;

CONSIDERANT que cette densité d'accidentalité nulle constatée au cours de ces cinq années, très majoritairement placées sous l'empire d'une vitesse maximale autorisée à 90km/h, témoigne de l'absence totale d'impact en matière de sécurité routière qui s'attache au relèvement de la vitesse maximale autorisée de 10 km/h sur la section en cause ;

CONSIDERANT également que l'augmentation de la vitesse maximale autorisée sur cette section ne présente pas de risque d'aggravation de l'accidentalité et aurait un effet neutre en matière de causalité des accidents eu égard notamment aux caractéristiques géométriques adaptées de l'axe concerné ;

CONSIDERANT que la généralisation du 80 km/h a au contraire pour conséquence d'augmenter les files d'accumulation de véhicules légers et de poids lourds nuisant à la sécurité et générant la prise de risque lors des dépassements ;

CONSIDERANT en tout état de cause que l'analyse de l'étude d'accidentalité dans sa globalité ne permet pas de mettre en évidence des zones d'accumulation d'accidents mortels mais qu'au contraire cette accidentologie est diffuse sur l'ensemble du réseau ;

CONSIDERANT par ailleurs que le Département a réalisé au cours des dernières années d'importantes opérations d'investissement ou actions tendant à supprimer les principales zones accidentogènes et qu'il mène au quotidien une surveillance de son réseau afin d'être réactif face à tout nouveau danger potentiel ;

CONSIDERANT le souci de la collectivité de mettre en cohérence les limitations de vitesse sur le réseau routier départemental en retrouvant un pas de 20 km/h entre les différentes zones traversées et ainsi, améliorer la lisibilité de la réglementation applicable et renforcer l'acceptation et l'observation des limitations en place ;

CONSIDERANT enfin qu'il s'infère de tout ce qui précède que la section de voirie routière départementale objet du présent arrêté ne présente pas d'incompatibilité en terme de sécurité routière avec une vitesse maximale autorisée relevée à 90 km/h en dehors des agglomérations et secteurs traversés justifiant, le cas échéant, une adaptation localisée de limitation de vitesse ;

ARRÊTE

Article 1er : La vitesse maximale autorisée est relevée à 90 km/h sur la RD 158 entre les PR 5+369 et 6+414.

Article 2 : Cette réglementation, applicable sur le réseau routier départemental, en dehors des agglomérations et des zones soumises à une réglementation locale plus contraignante, entre en vigueur à compter de la date de la publication du présent arrêté et de la mise en place de la signalisation réglementaire par les Services Techniques du Département.

Article 3 : Le présent arrêté est affiché dans la commune de Lissac-sur-Couze.

Copie en est adressée aux Maires des communes concernées.

Article 4 : Copie du présent arrêté est adressée :

- à Monsieur le Préfet de la Corrèze ;
 - au Colonel commandant le Groupement de Gendarmerie Départementale de la Corrèze,
- chargés avec le Président du Conseil Départemental et chacun en ce qui le concerne, d'en assurer l'exécution.

Tulle, le 13 juillet 2023

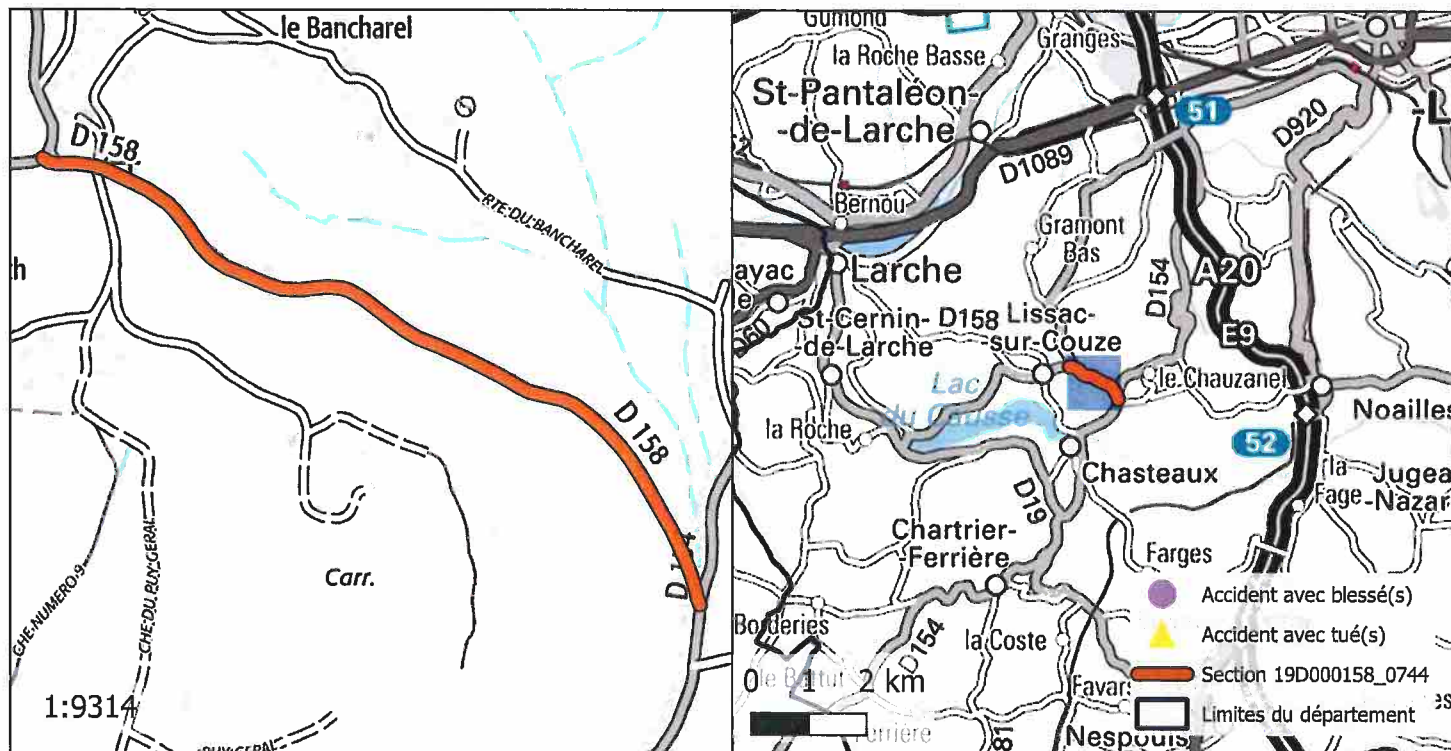

Pascal COSTE,
Président du Conseil Départemental

voies et délais de recours : Le présent arrêté peut faire l'objet d'un recours en annulation introduit devant le Tribunal administratif de Limoges, dans le délai de deux mois à compter de sa publication, au moyen de l'application Télérecours citoyens, accessible sur le site www.telerecours.fr ou par courrier à l'adresse suivante, 2 Cours Bugeaud, 87000 LIMOGES.

DÉROGATION AUX 80 KM/H ÉTUDE D'ACCIDENTALITÉ SECTION 19D000158_0744

CARACTÉRISTIQUES :

ROUTE : D158
 PR+ABSCISSE DEBUT : 5+369
 PR+ABSCISSE FIN : 6+414
 LONGUEUR : 1087 m
 COMMUNE(S) : Lissac-sur-Couze
 CODE(S) INSEE : 19117



ACCIDENTALITÉ SUR LA PÉRIODE 2014-2018 (SOURCE BAAC) :

Index	PR	Abscisse	Date Heure	Commune	DCD	Blessés
-------	----	----------	------------	---------	-----	---------

OBSERVATIONS :

Pas d'accidentalité répétitive constatée sur la section durant la période observée.